







Linea Equinotiale.

GABVM

ETHIOPIA OCCIDENTALE

MATIMGA

Sogno

Bamba

Batta

Congo

Soanda  
Soanda

Angola

AFRICA

GOVIME

OCEANO DI ETHIOPIA

LA MARE DI GABO

L'aria è mal sana.

L'Anabona

Li venti sono Scirocchi.

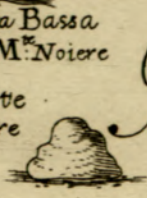


La corrente è Libeccio

Carta particolare che comincia con l'Isola di S. Tomaso o Tome e d. S. Clara e finisce con il c. d'Aldeas

La long. iud. Com. da l'Isola di Pico d'Azores d'Affica Carta VIII

S. Helena Nuova.

R. Lucini Fecit.





Il Vento è spesso Levante con pioggia.

Var. 5. Gr. Precale.

Clifford's Island, scoperta da Abramokentah Inglese nel 1592. Abonde di Uccelli grassi.

Li Venti sono spesso Scirocchi.

L'Aria è Mediocre.

Corrente p Ponente verso Maestrale.

LOCEANO ATLANTICO

F. Lucini Fecit.

Var. 5. Gr. Precale.

Uccelli Forcadi si troua qui.

Il Vento per Levante è Sciroccho.

LS Helena  
Aqua Buona

Qui la Caracca Portoghese sempre pigliano dell'acqua nel ritornare dall'India.

Var. 10. Gr. 50. Precale per la Bussola Meridiana.

Il Mare è qui Palcio con Corali Piccole Rosse.


Corrente p Ponente verso Maestrale.

Questo Mare non è molto Tempestoso

Carta particolare del mare di Ethiopia con l'Isola di S. Elena è parte della Costa. Salongou Cominca da l'Isola di Rio d'Asores. d'Africa Carta VIII.

Var. 8. Gr. Precale.

LOCEANO ETHIOPIA



La Costa è Poch e volte frequentata da i Nauiganti

Corrente per libeccio

Il Vento Scirocchi è Levante.

Baixas

Var. 2. Gr. Precale.

L'Aria non è Sana, ma Calda e Humida

Uccelli sono allucanes Neri e Bianchi

Il Vento fissa per Levante.

L'Aria è Mal Sana

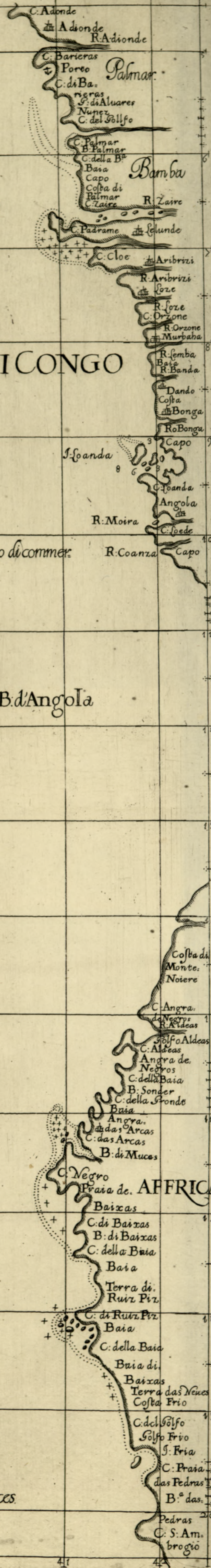
Var. 3. Gr. Precale.

Il Vento Sono spesso Scirocchi

Var. 2. Gr. Precale.

Angola è luogo di commercio

B. d'Angola



AFRICA





Carta particolare che comincia con il capo Aldea e finisce con il capo Degortam.  
 La longitudine Com. da l'Isola di Pico di Asores di Affrica Carta X.

A. Lucini Fecit.



ETHIOPIA

MONOMA  
TAPE

MARE DEL  
INDIA

Var. 3. Gr. 1/2. Erec.



Carta particolare che  
comincia con il capo Degortam e con il  
capo Buona Speranza e finisce in Gra.  
di 2. di latitudine Australe.



La longitudine cominza da l'Isola di Pico d'Asores.  
di Affrica Carta XI.

DESERTO DI  
PONCOL

AFRICA

INDIA

Costa Pericolosa  
Var. 4. Gr. 1/2. M. L.



Var. 3. Gr. Erec.

Qui si vede Trombe bianche con sale Nere

Var. 2. Gr. Erec.

Qui l'Onde del Mare in  
Fortuna Sono Altissime

Var. Nulla

Var. 3. Gr. 1/2. M. L.

Var. 3. Gr. 1/2. Maes.

Corrente per Ponente  
ma è Foca.

L'aria è Sana

Var. 5. Gr. Erec.

Qui si vede Trombe che sono Prosette e  
nuotano a galla nel mare ma sono torte.  
Le Canne come Trompette

Qui si vede Ucelli Bianchi. 3. d. 4. Insieme  
e Prossi quasi come Corvi.


OCEANO ORIENTALE  
CAVS TRALE







Var. 12. Gr. 1/2 N. E.



Banca di S. Lorenzo passo fino ai. Gr. 50.

Banca di Anarai d'Nazare.

Cor da das Garasas d'Goraias

Il Vento Monzone  
fa buon tempo.

# DELLE INDIA

Qui si vede dell'Iselle Alcanar  
ces e Simboras. 35. leghe lontan  
no dalli Scopli di Garasas.

Var. 10. Gr. Ma. E.

Corrente per Libaccio e Ponente.

L'Is. di Diego Ruiz e di Latta  
Gr. 20. longitudine. go. 350.



I Crine d' Maurizio.  
Scoperta da Olandesi

Il Vento d' Spesso.  
Sirocho

England's Forest  
Scoperta d' Inglesi.

Per Far  
Aqua


I. S. Appollonia

Das Cas  
enthas

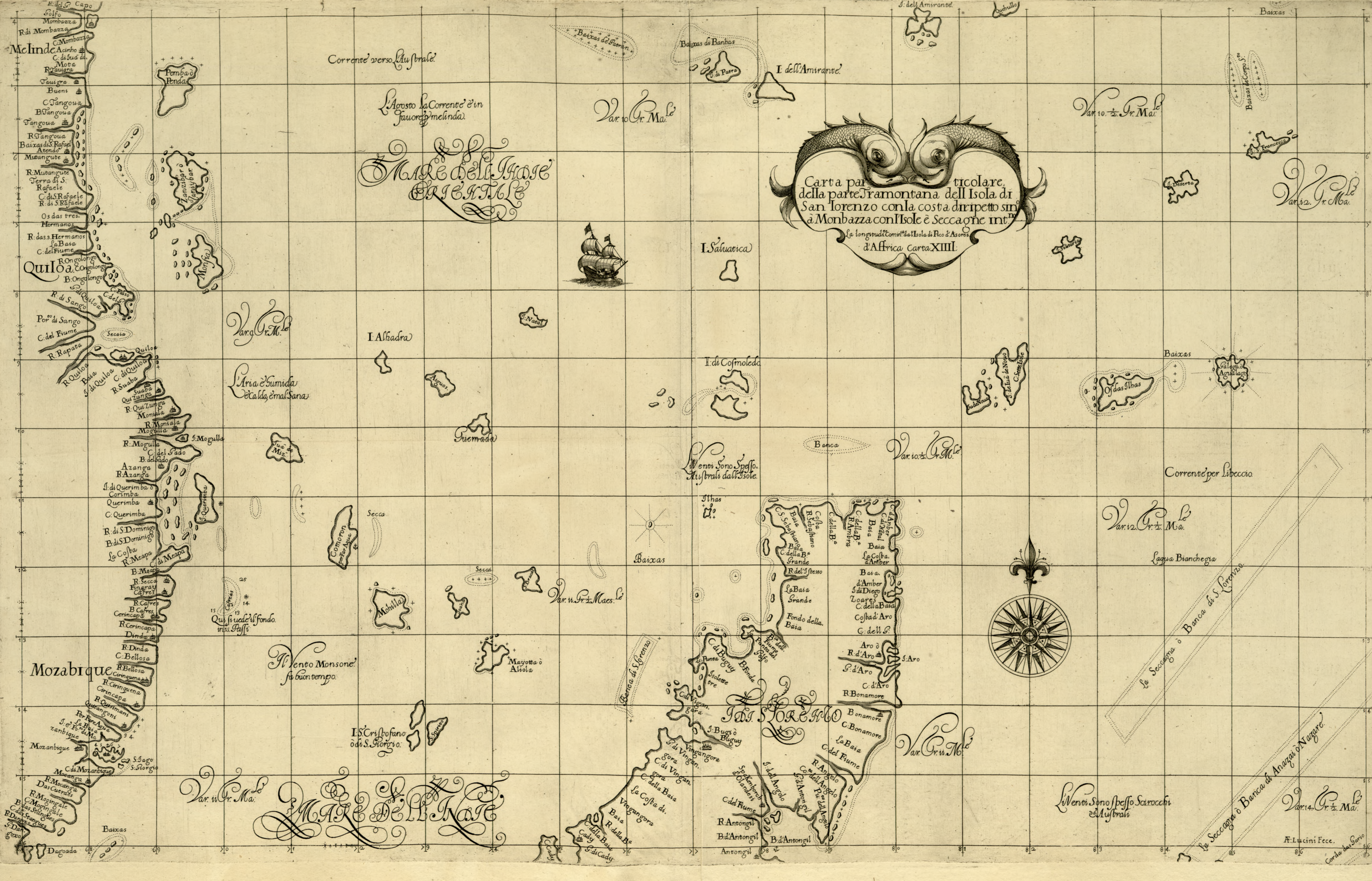
Var. 16. Gr. 1/2 M. E.

I Scoperta d' Inglesi

F. Lucini Fece.







Corrente verso Australi.

L'Agosto la Corrente è in favore di Melinda.


Var. 10 Gr. Ma. Le

Var. 10. 1/2 Gr. Ma. Le

Var. 10. Gr. Ma. Le

MARE DEL NORD  
OCEANO INDIANO

Carta particolare della parte Tramontana dell'Isola di San Lorenzo con la costa diripetto sin à Monbazza con l'Isola e Seccagne int.  
La longitudine Comini de l'Isola di Rico d'Asoros d'Africa Carta XIII.



R. di Capo S. Solfo  
Mombazza  
R. di Mombazza  
C. Mombazza  
Melinda  
C. di S. de Motu  
R. di S. de Motu  
Tangoua  
B. Tangoua  
C. Tangoua  
R. Tangoua  
Baixas de Rafael  
Atenac  
Mutangute  
R. Mutangute  
Terra di S. Rafael  
C. di S. Rafael  
R. di S. Rafael  
Os das tres  
Hermanos  
R. das Hermanos  
La Basa  
C. del Fiume  
Quiloa  
R. Onkolongo  
B. Onkolongo  
C. Onkolongo  
R. di Sango  
Por di Sango  
C. del Fiume  
R. Rapata  
R. Quiloa  
C. di Quiloa  
R. Suaba  
R. Qui Lunga  
Moniala  
R. Montaja  
Mogulla  
R. Mogulla  
C. del Sado  
B. del Sado  
Azanga  
R. Azanga  
I. di Quirimba  
C. Quirimba  
R. di S. Domingo  
B. di S. Domingo  
La Colba  
R. Meapa  
B. Meapa  
R. Secca  
R. Fingary  
C. Fingary  
R. Cafres  
B. Cafres  
C. Cafres  
R. Cerincapa  
Dinda  
R. Dinda  
C. Bellosa  
R. Bellosa  
C. Cinguna  
R. Cinguna  
R. Quimam  
R. Quimam  
R. de S. Agostino  
S. de S. Agostino  
Mozambique  
C. di Mozambique  
S. Sago  
S. Giorgio  
R. Moanga  
C. Das Cuernas  
R. Moanga  
C. Moanga  
C. de S. Agostino  
C. de S. Agostino  
R. de S. Agostino  
C. de S. Agostino  
D. de S. Agostino  
S. de S. Agostino

Var. 9 Gr. Ma. Le

L'aria è umida e calda e mal sana.

I. Alhadra

Sua de Mize

Secca

Var. 11 Gr. Ma. Le

Vento Monsoni fa buon tempo.

I. S. Cristofano o di S. Pietro.

Var. 11 Gr. Ma. Le

MARE DEL NORD  
OCEANO INDIANO

Venti Sono spesso Australi dall'Isola.

Var. 10. 1/2 Gr. Ma. Le

Corrente per Libeccio

Var. 12 Gr. Ma. Le

L'acqua Biancheggia

La Seccagna o Banca di S. Lorenzo.

Var. 11 Gr. Ma. Le

Venti Sono spesso Siroccchi e Australi

Var. 14 Gr. Ma. Le

F. Lucini Fecce.