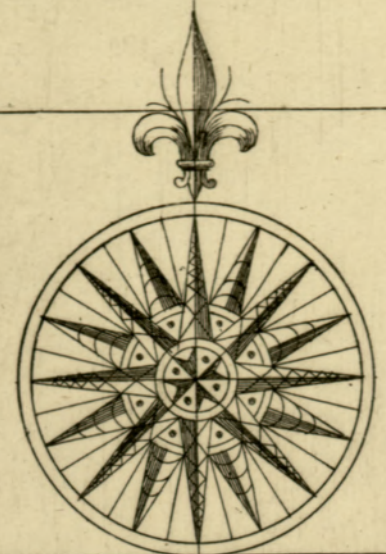


Var. 15. Gr. Precale

Var. 9. Gr. 1/2. Precale



OCEANO SET-
TENTRIONALE.

Questa carta contiene l'Isolle di Fe-
ro e di Shetland con la Noruegia
Settentrionale.

La longitudine Comincia da l'Isola di Pico d'Azora
di EuroPa Carta XXXXV.

Malsbreame

Warro

Corrente di Sibecio

Corrente per Sibecio

IL MARE DI
NORVEGIA



Var. xvij. Gr. Precale

NORVEGIA SET-
TENTIONALE

Var. vi. Gr. Precale

Isolotti Variabili, e Tagliar di
da Sibecio

I. di Farroy
o Ferro



Var. 13. Gr. Precale



Var. xiii. Gr. 1/2. Precale

I. S. Olauo

EUROPA

S. Grimse

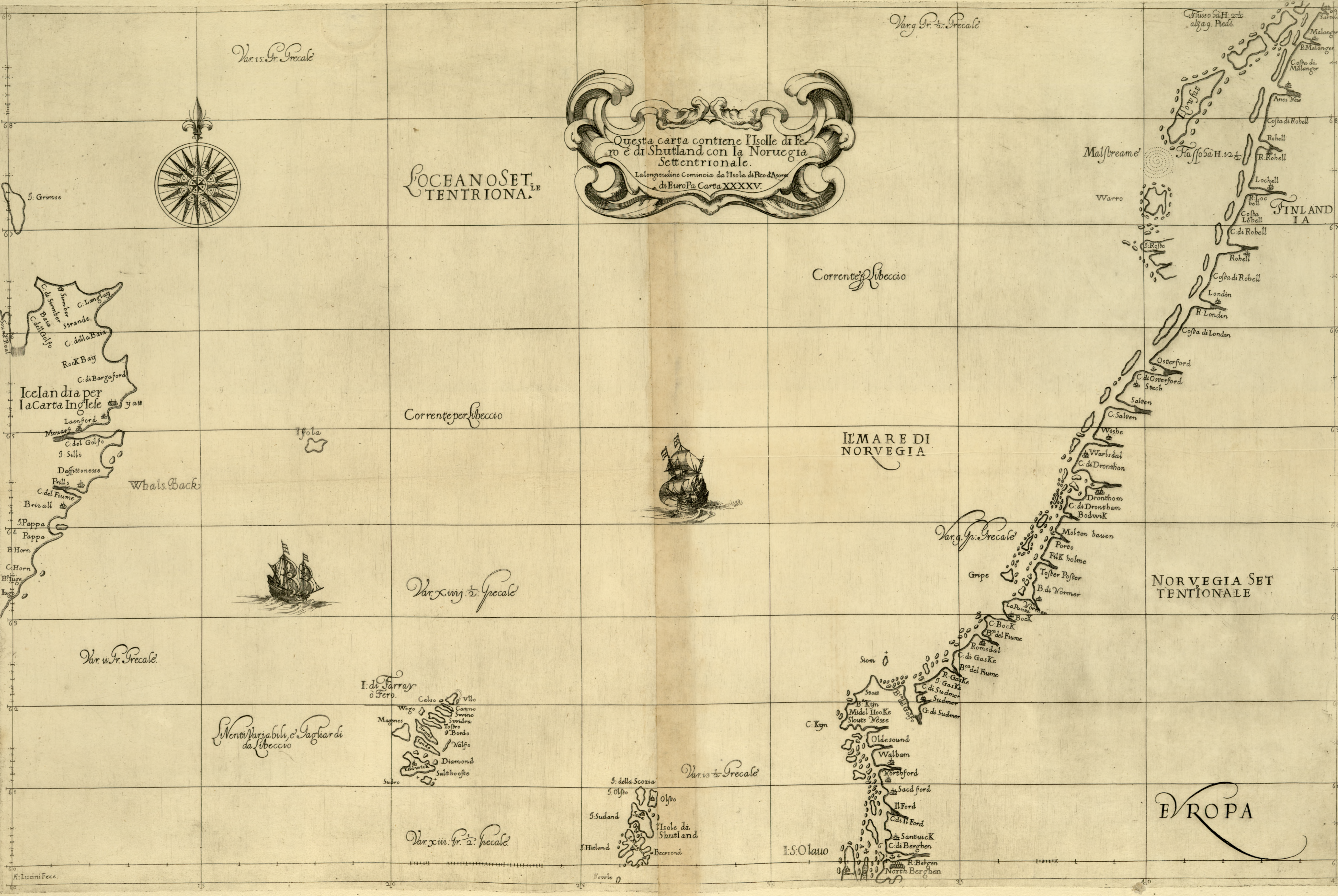
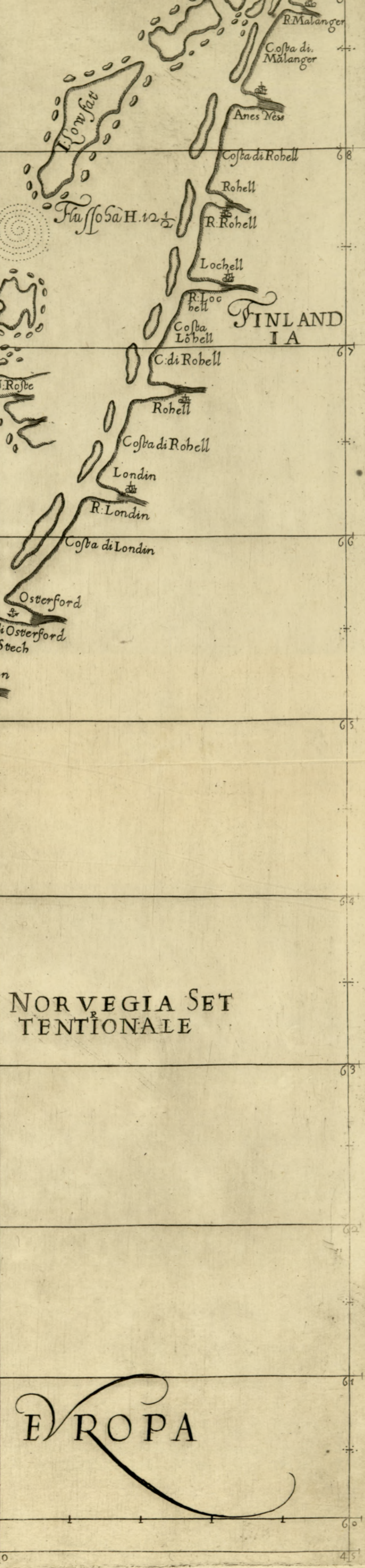
Icelandia per
la Carta Inglese

Whals Back

F. Lucini Fecc.


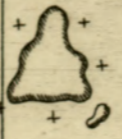
Fuuso Sa. H. 2 1/2
alza g. Piedi

FINLANDIA



Carta particolare della costa di Finlandia con il capo del Norto
 La longitudine Comincia da l'Isola di Pico d'Asores.
 di Europa Carta XXXXVI

I Chirriò Beren



L'OCEANO SETENTRION.



Corrente per Ponente.



Var. Insen sibile quasi es.
 Sendo cinquanta minuti

NORTH CAP

Var. 8. Dr. Maest.

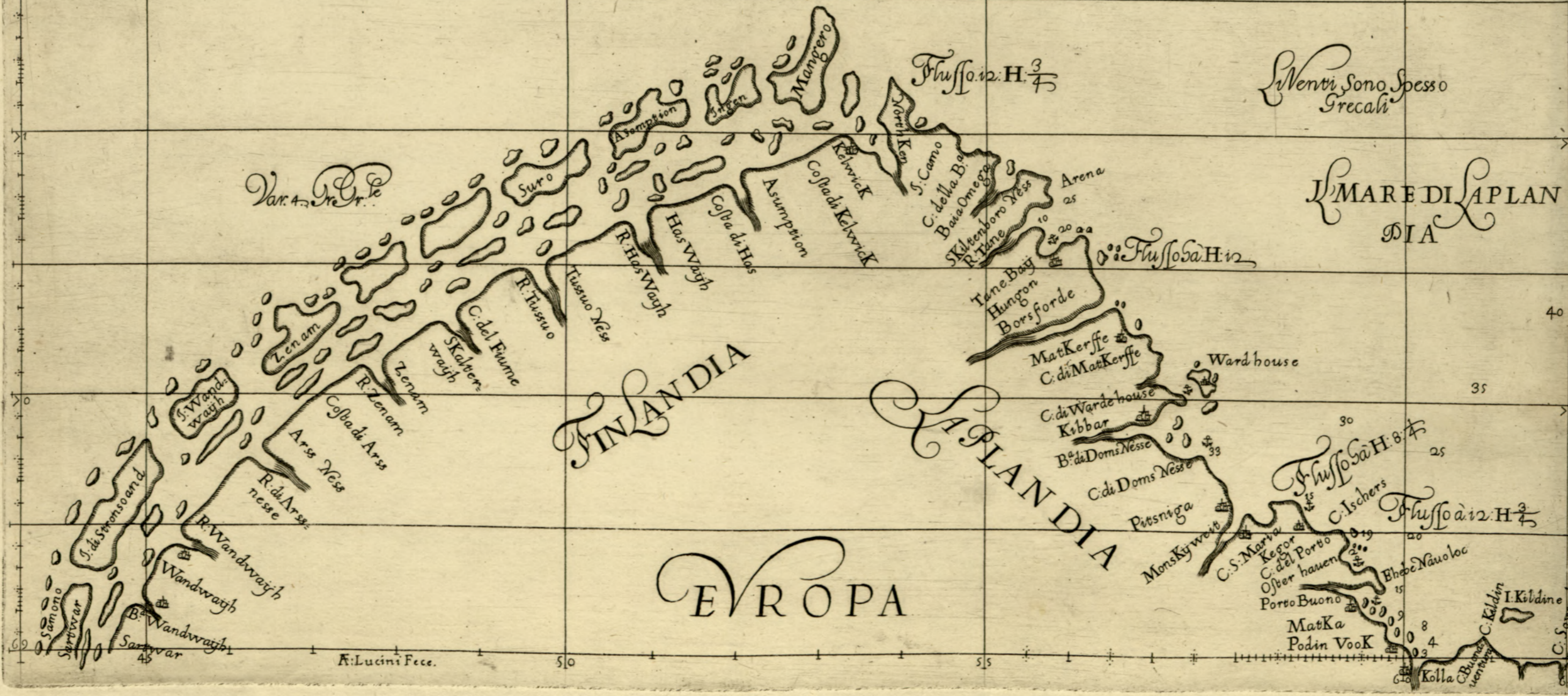
Il Venti Sono Spesso
 Grecali

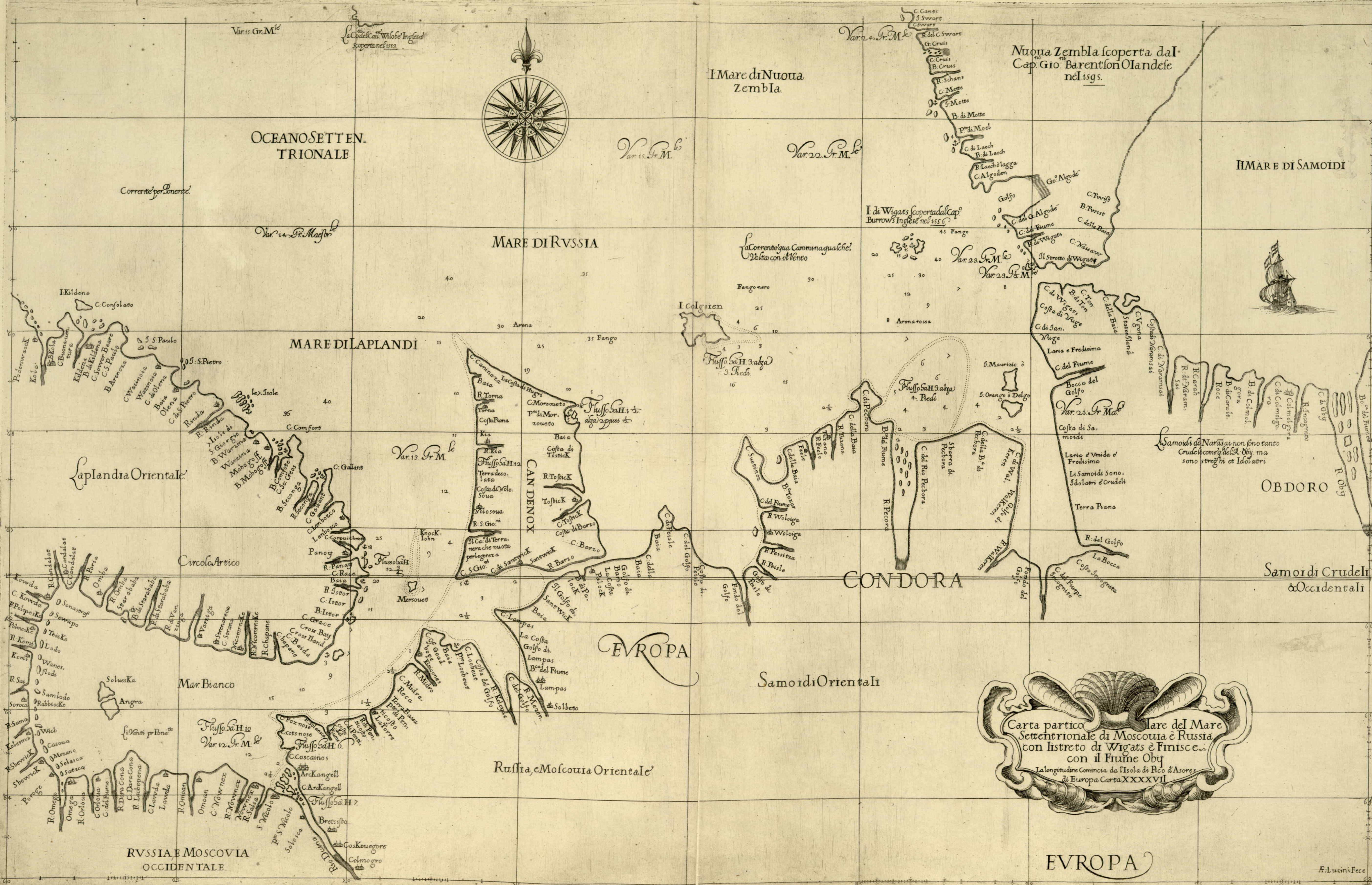
IL MARE DI LAPLANDIA

FINLANDIA

LAPLANDIA

EUROPA





Var. 15. Gr. M^{le}

La Capet. Cat. Whilob. Inglese
Scoperta nel 1553.

Var. 24. Gr. M^{le}

Nuova Zembla scoperta dal
Cap. Gio. Barentson Olandese
nel 1595.

OCEANO SETTENTRIONALE

IMARE di NUOVA
Zembla.

IMARE DI SAMOIDI

Corrente per Barents.

Var. 14. Gr. M^{le}

MARE DI RUSSIA

La Corrente qua Camminagualche
Volta con il Vento

I di Wigats scoperto dal Cap.
Burrows Inglese nel 1556

MARE DI LAPLANDI

MARE DI RUSSIA

IKidena

I Coligoten

I di Wigats scoperto dal Cap.
Burrows Inglese nel 1556



Laplandia Orientale

CANDENOX

CONDORA

OBDORO

Circolo Artico

EVROPA

Samoidi Orientali

Samoidi Crudeli
& Occidentali

Mar Bianco


Russia, e Moscouia Orientale

Carta particolare del Mare del Mare
Settentrionale di Moscouia e Russia
con l'istretto di Wigats e Finisce
con il Fiume Obi
La longitudine comincia da l'Isola di Pico d'Asores
di Europa Carta XXXVII

EVROPA

RUSSIA E MOSCOVIA
OCCIDENTALE

F. Lucini Fecit



ISOLA DI NUOVA ZEMBLA

L'aria è nebbiosa e freddissima

IL MARE DI NUOVA ZEMBLA

Corr. N. B. beccio

Venti Variabili

Var. 24. Fr. Maestrale

Var. 27. Fr. Maestrale

Var. 26. Fr. N. E.

Var. 33. Fr. N. E.

LA NUOVA ZEMBLA È ISOLA, ET APPARTIENE ALL'EVROPA, LE GENTE SONO SAMOIDI SALVATICHI, E BARBARI

LA NUOVA ZEMBLA CI È IN MONTE ALTISSIMO

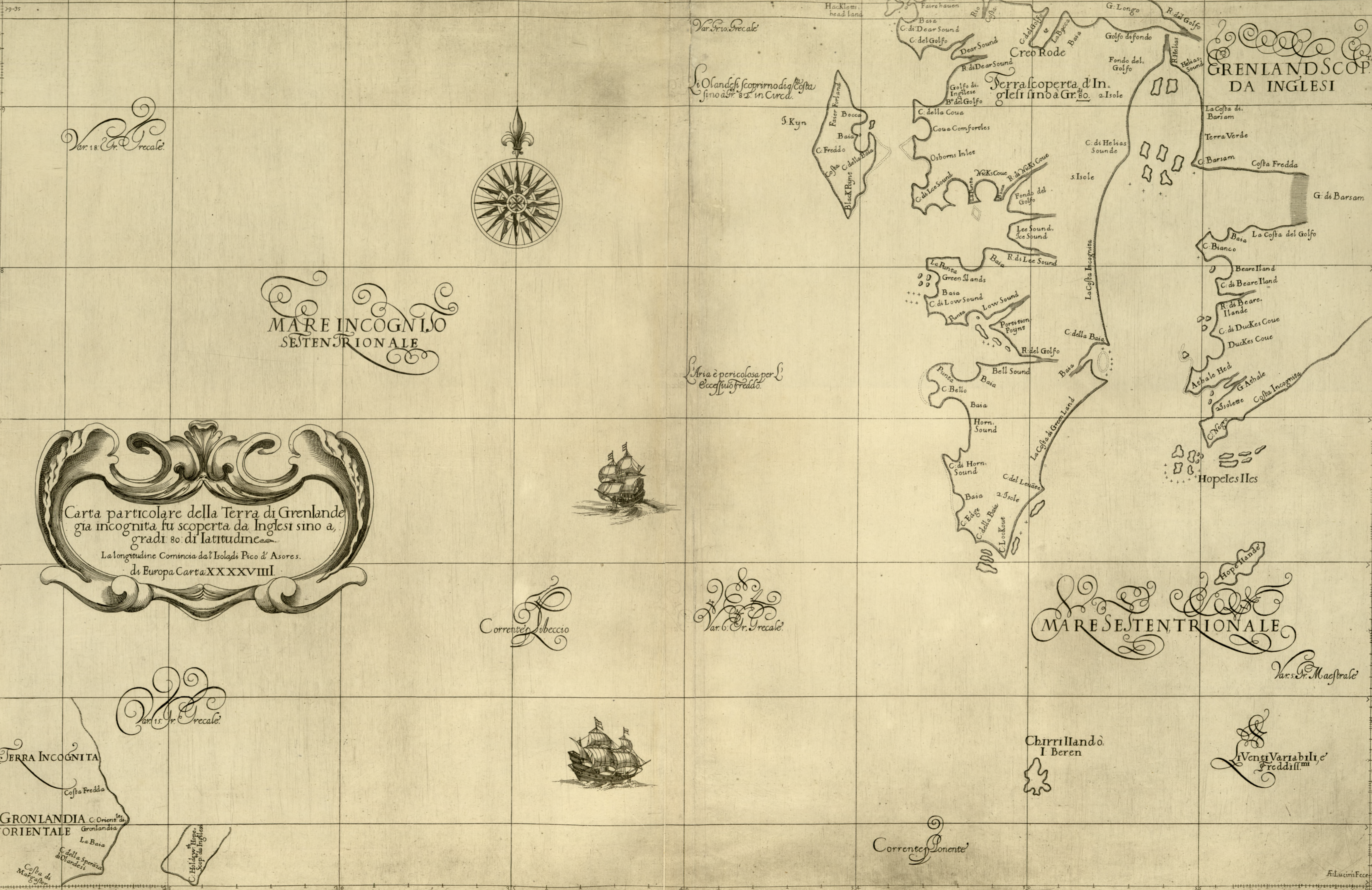
LA COSTA ANCORA DI NUOVA ZEMBLA

LA SETTIMANA DI NUOVA ZEMBLA

Carta particolare della costa di nuova Zembla.

La longitudine Comincia dall'Isola di Pico d'Asores. di Europa Carta XXXXVIII





GRENLAND SCOP.
DA INGLESÌ

MARE INCOGNITO
SETENTRIONALE

Carta particolare della Terra di Grenlande
già incognita fu scoperta da Inglesi sino a
gradi 80. di latitudine
La longitudine Comincia dall'Isola di Pico d' Asores.
di Europa Carta XXXXVIII.

Var. 10. Grecale
L' Olandesi scoprì nodi di Costa
sino a Gr. 82. in Circa.

L'aria è pericolosa per l'
Eccessivo freddo.

Corrente Libeccio

Var. 6. Gr. Grecale

MARE SETENTRIONALE

Var. 5. Gr. Maestrale

Var. 15. Gr. Grecale

TERRA INCOGNITA
Gronlandia C. Orientale
Gronlandia
La Baia
C. della Sponza
di Olandesi
Costa di
Marsigli

C. Holger Hope
Scop. da Inglesi


Chirri landò
I Beren

Venti Variabili e
Freddissimi

Corrente Ponente

F. Lucini Fecit

Var. 13. Pr. M.
Var. 9. Pr. M.



Var. 13. Pr. M.
MARE DI FRISLANDIA

Var. 12. Pr. M.
Isola di FRISLANDIA
S. di Oribar

IL MARE DI GRONLANDIA



L'ISLANDIA PER
LACARR'OLANDE
SE

EVROPA

MARE DI ISLANDIA

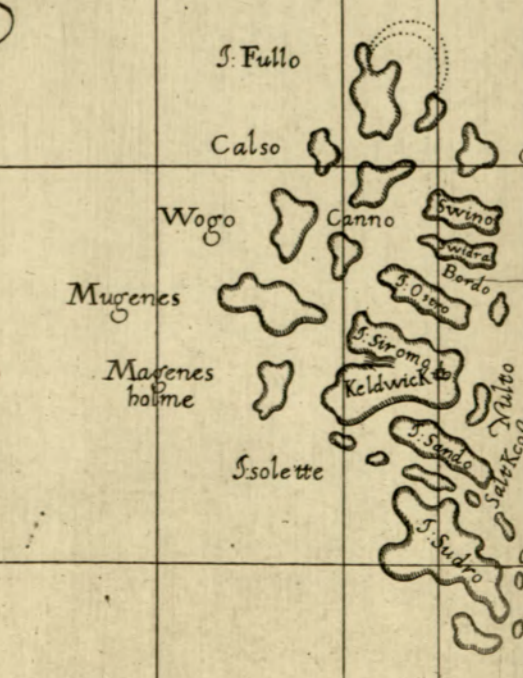
Var. 10. Pr. M.

La Corr. per Ponente


Correnti sono spesso per Ponente e Libeccio con Fortuna

Carta particolare dell' Isole di Islandia e Frislandia con l'isolette di Favea.
La longitudine comincia da l'Isola di Pico d' Asoro. di Europa Carta XXXXX.

Var. 10. Pr. M.



EUROPA



La GRONLANDIA ORIENTALE

Grønlandia e Isola Grande



Carta particolare della Grønlandia Orientale

La longitudine Comincia da l'Isola di Pico d'Asores di Europa Carta. LI.

Della Costa di Grønlandia in questa Carta non si è certezza del particolare

Alba

S. Tommaso

Margaster

C. Oriente di Grønlandia
La Costa di Speranza
C. Speranza Scoperto da Olandesi

L'Aria è Fredda

Ther

Boier

IL MARE DI GRONLANDIA ORIENTALE

Var. 12. r. Precale

Chan.

Huu

Naf

Lande

Monte Alto
Youngs Foreland
Trinita Island
Scoperta d'Inglesi

Var. 6. r. Precale

Corrente Verso Abbeccio

Munder

L'OCEANO SETTENTRIONALE

Var. 7. r. M.

Var. 2. poco

Corrente Verso Abbeccio

Venti Sono Variabili e spesso Mae Strah.

Var. 10. r. Precale

Lucini Fecit



3154 3155 3156 3157 3158 3159 3160 3161 3162 3163 3164 3165 3166 3167 3168 3169 3170 3171 3172 3173 3174 3175 3176 3177 3178 3179 3180 3181 3182 3183 3184 3185 3186 3187 3188 3189 3190 3191 3192 3193 3194 3195 3196 3197 3198 3199 3200

ESTOTILAND
SETTENTRIONALE

EUROPA

MARE DI
GRONLANDIA

MARE DI GRO

ESTOTILAND
MIDRILE

TERRA
MIDRILE

MARE DI HUDSON

AMERICA

TERRA
GRONLANDIA
OCCIDENTALE

TERRA
MIDRILE

META INCONITA
MIDRILE

Carta particolare della Meta Inconita con la Gronlandia Occidentale dell'Estotiland Scop: dall'Inglese. La longitudine Comincia da l'Isola di Rico di Asores. di Europa Carta. LII.

Mare di Estotiland scoperto dal Cap: Davis Inglese nel 1586.

Della Costa in particolare di Muder, e di Trin non c'è certezza.

Meta Inconita scoperta dal Cap: Forbisher Inglese nel 1576.

Qui è più freddo in Gr: 60. che al Capo del Norte in Gr: 51.

Qui l'Isola di Draccon sono Pericolose

Stretto di Hudson Inglese Scoperto nel 1609.

Corrente Australe

TERRA
MIDRILE

Venti Variabili

Loce. ano Settentrionale

Corrente verso Scirocco

Venti sono spesso Precari

Varia. 17. Gr. Maestrale?

Corrente valente verso Ponente.

Loce. ano Settentrionale

Var. 13. Gr. Maestrale.

Var. 30. Gr. Maestrale.

Var. 20. Gr. Maestrale

Var. 100. Gr. Maestrale

Var. 15. Gr. Maestrale?

Var. 13. Gr. Maestrale.

Var. 12. Gr. Maestrale?

