




EVROPA

EVROPA


Carta particolare che comincia con la Iutlandia e contiene parte della costa di Suetzia e della Noruegia.  
 La longitudine comincia da l'Isola di Picho di Asores.  
 di Europa Carta XXXVIII.



SVETZIA



Carta particolare del mare Baltico  
 che comincia con Colbergen e finisce con il C. di  
 Westuesen in Prusia.  
 La longitudine comincia da l'Isola di Picco d'Assore  
 di Europa Carta XXXVIII



La Corrente di Ponente.

IL MAR BALTICO

Li Venti sono spesso Trecali  
 & Scirocchi

Il Mulo è insensibile.



Var. 8. Gr. Trecale



L'Aria è umida, e  
 Fredda l'Inverno.

A. Lucini Fecit.

EVROPA

SVEZIA

SMALANDIA

SVEZIA

SVEZIA


IL MAR BALTICO

IL MARE BALTICO

CVRLAND

IL MARE DI LIVONIA

Carta particolare dell' mare Baltico che comincia con il capo di Eleeholm in Svezia e finisce con Padus in Liffandia.  
 La longitudine Comincia da l'Isola di Picca d'Asores. di Europa Carta XXXX.



Corrente verso il becco.

Corrente per Austral' il becco.


Il Flusso di Mare è In Sensibile.

Var. 6. Gr. Grecale.

Var. 3. Gr. Grecale.

Var. 8. Gr. Grecale.


Carta particolare di  
 Liuania cor una particeilla  
 della costa che comincia con Lo-  
 ckston e finisce con il P.<sup>o</sup> Derliuen  
 La longitudine Comincia da l'Isola di Pico d'Asores  
 di Europa. Carta XXXXI.



Il Regno di Pollonia.



Carta particolare dell' fine del mare  
Baltico in sino all' narue.  
La longitudine Comincia da l'Isola di Pichod'Asores.  
di Europa Carta XXXII.



FINLANDIA OCCIDENTALE

IL GOLFO DI PALTING

FINLANDIA ORIENTALE



R. Luani Fece.

*Venti fono Variabili*


*Aria e' freddissima*

*Var. 6. Pr. Grecale*

*Il Passo è poco più che nel Mare Baltico*

**IL MARE BOTNICO ò BODDICO**

*Corrente per Australe*



**SVEZIA**

**GESTRI CIA**

**Il Reg di Suezia**

*Vplandia*

*Potia Orient*

**FINLANDIA OCCIDENTALE**

**MARE BALTICO**

*Var. 7. Pr. Grecale*



EUROPA

NORVEGIA


Carta particolare della parte Australe della Noruegia  
La longitudine Comincia da l'Isola di Rho d'Asores:  
di Europa Carta XXXIII.

RIIKET

Tellemaze

ROIFOLCK

NORVEGIA AVSTRALE



Venti di Fortuna sono tea. montani & Beccati

Mare di Noruegia

ITZIERI

Var. 13. Pr. Grecale

Li Venti buoni Sono Grecale

F. Lucini Fecit.