



Carta particolare dello stretto di
Inghilterra tra Douer e Cales
con la costa intorno.
La longitudine comincia dall'Isola di Picho d'Asores
di Europa Carta XXX.

A. Lucini Fece.

EVROPA

La Contea di Suffoleh

Carta particolare della bocca
 del Tamigi in Inghil^{ta} Finisce à ley
 stof nella Prouincia di Suffoleh.
 La longitudine comincia da l'Isola di Picho d'Asores.
 di Europa Carta. XXXI.

La Contea di Essex in Inghilterra.

Londra



Le Seccae, e Canali mu tano ogni
 annogialche cosa Sensibile, e pero
 sientra con aiuto di broni Piloti.

IL Mare d'Inghilterra.



A. Lucini Fece.

Carta particolare della
 Costa di Inghilterra che comincia
 con Orfordness e Finisce con Flam-
 borow heade.
 La longitudine Comincia da l'Isola di Picho d'Asores.
 di Europa Carta XXXII.

MARE D'INGHILTERRA



EVROPA

INGHILTERRA

F. Lucini Fecit.



EUROPA INGHILTERRA

Carta particolare della costa di Inghilterra che comincia a Fyleberg e finisce con il C. di S. Tabs in Ischozia

La longitudine Comincia da l'Isola di Pico d'Asores di Europa Carta XXXIII.

La Corrente per Scirocco

Mare di Inghilterra per Tramontana

Il Mare di Scotia.

Il Flusso ha H. 3. doppomezza a notte.

Silenti Variabili, e Violenti spesso.

Flusso H. 3. Var. 12. Gr. 2. Grecale

Flusso H. 3.

Northumbria

Flusso H. 3. di notte.

YORKSHIER

Flusso H. 3.

Var. 12. Gr. 2. Grecale.

Fyley

Fyleberg

F. Lucini Fecit.


54 20



Carta particolare della costa di Scozia che comincia con il C. di S. Tabs e finisce con il C. di Comar.


La longitudine Comincia da l'Isola di Picho d'Asores di Europa Carta XXXVIII

LA SCOZIA, È R. GRANDE



F. Lucini Fecit.

Isole d'Orcades



La Corrente d'Occidente

Var. 13. Gr. 7. Precali.

Il Mare della Scozia.

La corrente per Australe

Var. 13. Gr. 7. Precali


SCOZIA

ROSSE



Carta particolare della costa di Scozia che comincia con il C. di Cromar e finisce con l'Isola di Orcades. La longitudine comincia da l'Isola di Picho d'Asores. di Europa Carta XXXV.

OCEANO DI GERMANIA



Menù sono Speso
Becciati.

Var. n. 7. 7. Grecale

La corrente per Australe

Var. 10. 13. 7. Grecale

Menù Variabili et
Larghanti.

Il Mare d'Inghilterra

Var. n. 7. Grecale

Var. 10. 6. Grecale

La Canali di q. Seccasie
si allargano emurano
ogni anno qualche cosa.

Li Venti sono spesso grecale
e leuanti

GERMANIA

FRISIA OCCIDENTALE

PAESE BASSO

BARBANZI

EUROPA

Carta particolare della costa di
Zelanda e Frislanda e Olanda che co-
mincia con il Porto di Newport e
finisce con Messelward
La longitudine Comincia da l'Isola di Pico d'Asores.
di Europa Carta XXXVI.

LEANO DI FERMINIA

Var. 10. Cr. Precalé.

Var. 10. Cr. Precalé.
Flusso a H. 9 per tutta la Costa di Frisia & Seccagne.

Reflusso contr' verso Ponente per l'Isola di Frisia.

Il Vento di S. O. Precalé.

Non sono Spesso Secchi.

Var. 11. Cr. Precalé.

Corrente per Australe.

Corrente per Australe.

Var. 10. Cr. Precalé.

Luoghi Variabili e grandi di Spesse volte.

L'aria è malsana la State.

Carta particolare della costa di Zelanda e Frislanda e Olanda che comincia con il Porto di Newport e Finisce con Messelward.

La longitudine comincia da l'Isola di Pico d'Azores.

Di Europa Carta XXXVI. 1756.

