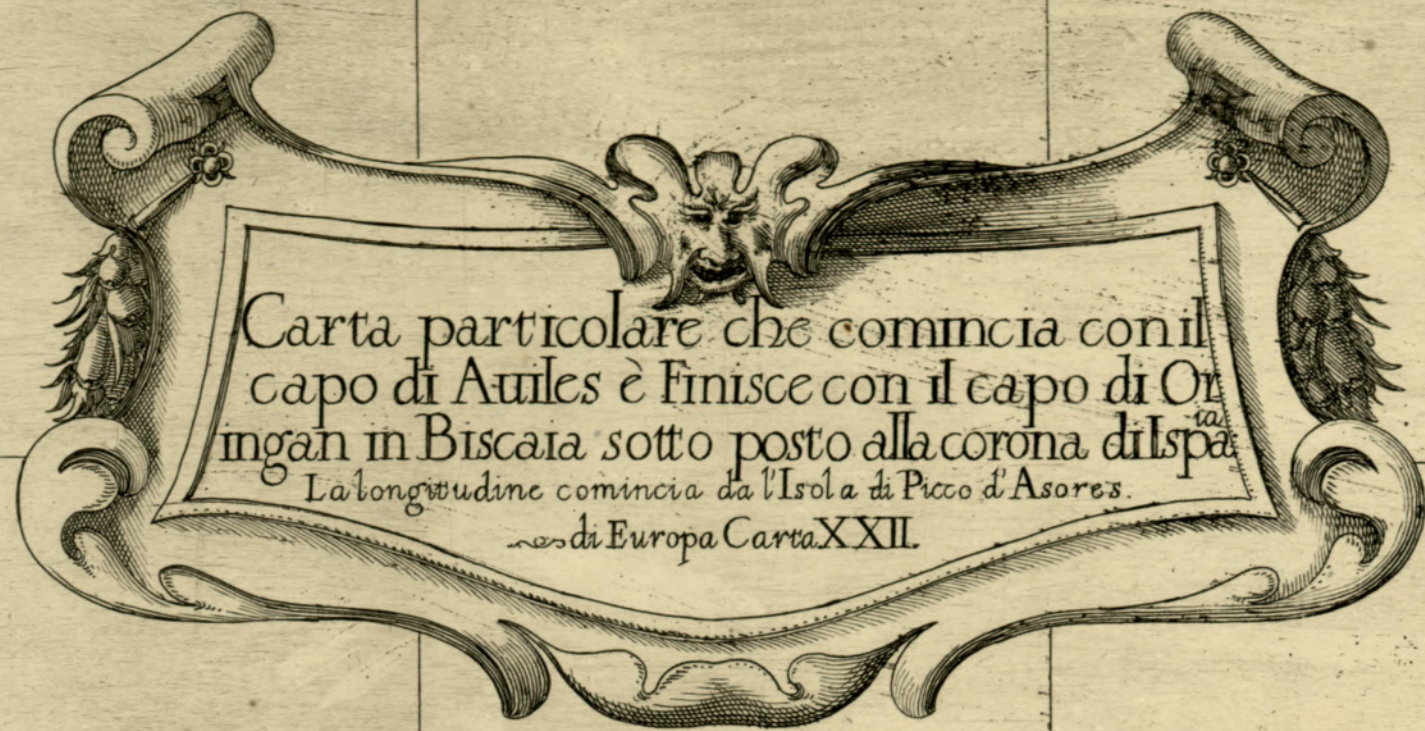



Var. Gr. 8. Crecale.

MARE OCEANO



Carta particolare che comincia con il capo di Auiles e finisce con il capo di Orngan in Biscaia sotto posto alla corona di Ispa
La longitudine comincia da l'Isola di Picco d'Asores
di Europa Carta XXII.



IL GOLFO DI BISCAIA E
SOTTO POSTO A FORTVNE GRANDE

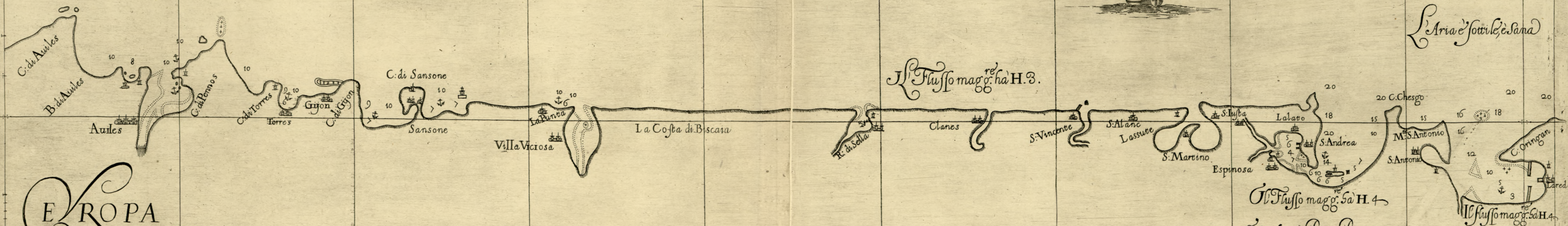


La corrente per Ponente.



Var. Gr. 8. Crecale.

L'aria e' sottile e sana



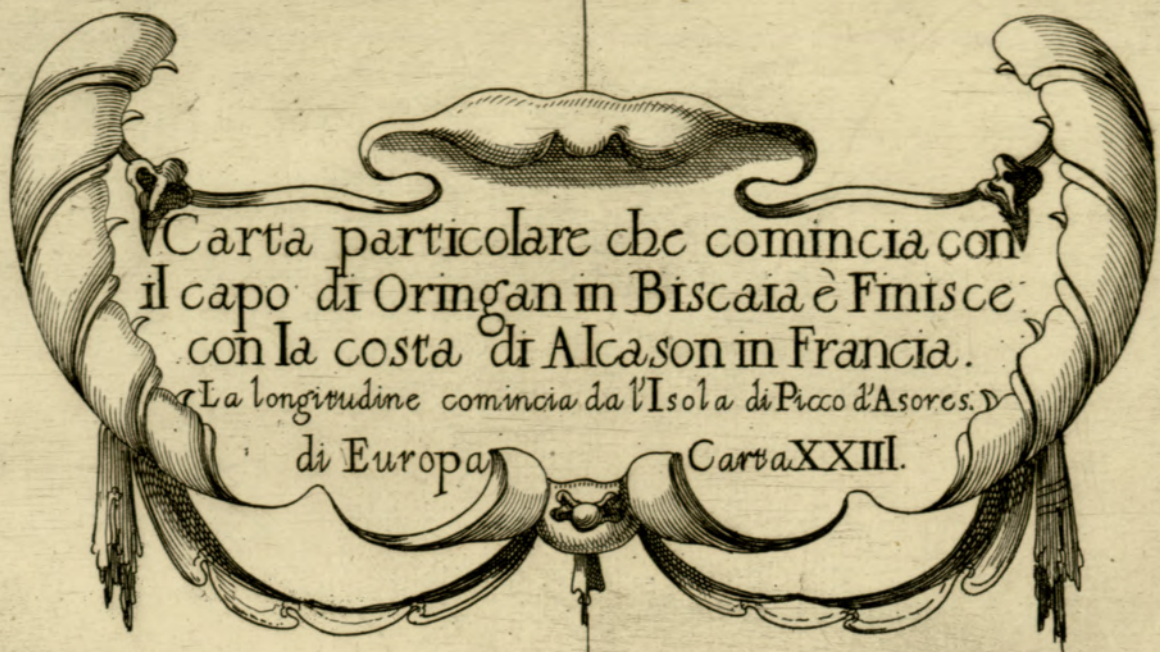
EUROPA

BISCAIA

SPAGNIA

EUROPA

Var. 8 Dr. $\frac{1}{2}$ Grecale



AQVITANIA

La Costa d' Alcazon.


FRANCIA

I. d' Alcazon


La Corrente per l' Austro, e Ponente.



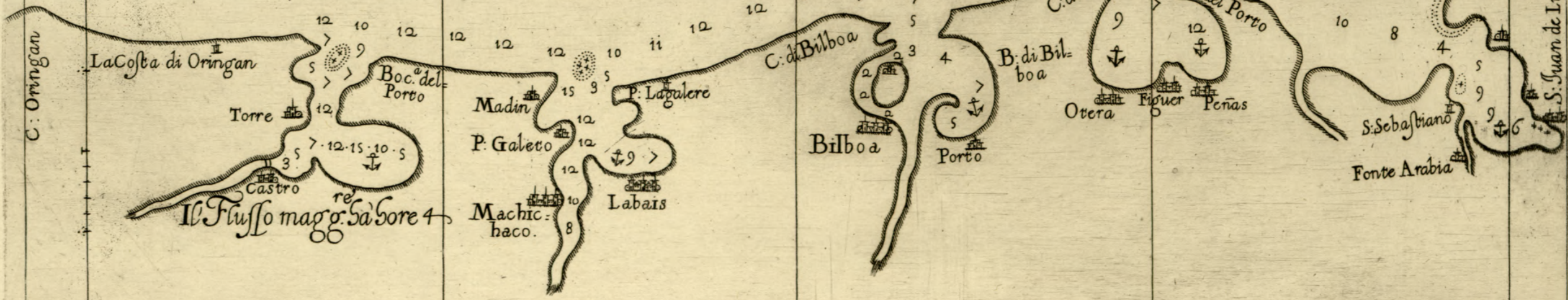
IL GOLFO DI BISCAIA
E' PERICOLOSO.



Il Flusso Magg. ha 3. Hore
lungo la Costa.



Var. 8. $\frac{1}{3}$ Grecale



BISCAIA

SPAGNIA

Var. 10 $\frac{2}{3}$ Tropicale.

La Corrente Australe Verso il Greco

Il Flusso magg. H. 6 $\frac{3}{4}$

LA FRANCIA EVROPA

Carta particolare della Britannia bassa in Francia che comincia con il capo Armentice e finisce con il capo Forne

La longitudine comincia da l'Isola di Picco d'Asores.

di Europa Carta. XXV.

Il Flusso Sa. H. 6.

Il Flusso magg. a H. 2 $\frac{1}{2}$

L'aria è sana.

Brest è il meglio Porto di Francia,

Breston. Flusso H. 7 $\frac{1}{2}$

Flusso magg. h. a H. 2 $\frac{1}{4}$

Il Fondo di passi notati per 1. 2. 3. 5. 10. 12. 21. S'intende sempre nelle Carte a mezzo Flusso.

Il Flusso è Corrente violenta e pericolosissima.

Il Flusso. m. a H. 3.

BRITANNIA

Fl. m. h. a H. 3.

Var. 10 $\frac{2}{3}$ Tropicale.

Fl. m. h. a H. 3 $\frac{3}{4}$

Fl. m. h. a H. 3 $\frac{1}{2}$

Fl. m. h. a H. 3 $\frac{1}{2}$

Fl. m. a H. 3.

Fl. m. h. a H. 3.



IL MARE DI BRITANNIA

Il Vento Variabile e tagliardi. Spesso

MARE OCEANO

La Corrente Verso Ponente è libeccio

Var. 10 $\frac{2}{3}$ Tropicale.





INGHILTERRA

CORNWALLIA

Devonshire

CANALE TRA INGH. ET FRANCIA

OCEANO D'INGHILTERRA

IL MARE DI BRITTAGNA

BRITANIA BASSA

EUROPA

LA FRANCIA

Var. 12. Gr. $\frac{1}{2}$. Precali.

Var. 12. $\frac{1}{2}$. Precali.

Non vi Sono Spesso Beccati con Nebbie grande.

The Steau.

Si Venti Variabili.

Carta particolare dell canale Fra Inghilterra e Francia che comincia con l'Isola di Sorlinges e Finisce con l'Isola di Garnsey.


La longitudine comincia da l'Isola di Pico d'Asores di Europa Carta XXVI.

Var. 7. *Precale.*


Var. 12. *Precale.*

La Corrente verso Ponente.

Carta particolare dell Mare di Irlanda e parte di Inghiltera e della Scotia.
 La longitudine comincia dall'Isola di Picco d'Asores.
 di Europa Carta XXVIII.



Li Venti sono gagliardi, e più spesso soffiano dal Ponente, e Libeccio



IL MARE OCEANO

Var. 10. *Precale.*

IO Brasil' e l'Isola di Sabirata e incerta se e tal' Isola o no

Var. 9. $\frac{1}{2}$ *Precale.*

A. Luani Fecit.

Var. 11. *Precale.*

Var. 11. *Precale.*

Var. 11. *Precale.*

Var. 11. *Precale.*



L'Aria è Humida & Fredda.


Var. g. Gr. $\frac{1}{2}$ Grecale.

Var. 6. Gr. Maestrale.

Var. Poco

MARE OCEANO OCCIDENTALE

Carta particolare del mare Oceano fra l'Irlandia e l'Isola di Asores
 La longitudine comincia dall'Isola di Picco d'Asores di Europa Carta XXVIII.



La Corrente Per Maestrale.

I Maida s'è disabitata.

E ancor dubbio se bene alcune carte la mettano.



Var. 5. Gradi Maestrale.

Var. s. Gr. $\frac{1}{2}$ Grecale.

Wenni sono ineguali, e più spesso vengono dal Ponente, e Beccio.



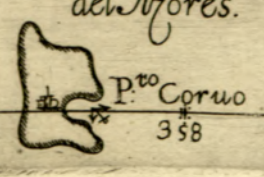
L'Aria è Humida.

Questo Mare è sottoposto à Fortune grande.

Var. 2. Gr. $\frac{1}{2}$ Maestrale.

J. Coruona del Azores.

Var. Insensibile.



A. Lucini Fecit.

357 358 359 360 361 362 363 364 365 366 367 368 369 370