




MARE DI CANTIA Var. 3. Gr. M.

La Corrente per Levante
Var. 5. Gr. Maestrale

La Corrente verso Scirocco

Var. 4. Gr. Maestrale

MARE MEDITERRANEO DI LEVANTE



Le venti sono assai levanti, e Scirocchi con buon tempo

IL MARE DI SORIA



MARE DI BARBERIA

MARE D'EGITTO

IL MARE DI GIUDEA

BARBERIA


EGITTO

AFERICA

Carta particolare del mare Mediterraneo che comincia con l'isola di Candia e finisce con il capo Roxatim in Barberia. La longitudine comincia da l'Isola di Picco di Asores. Carta XLII. d' Euro.

IL MAR ROSSO

ASIA



Var. i. Tr. Trecalé.

MARE MEDITERRANEO

Venti sono Variabili

Var. 2. Tr. Maestrale




Var. 1. Tr. Maestrale e Trecalé.

MARE DI BARBERIA

Varia i. Tr. Trecalé

La Corrente per Scirocco

Var. e' in Sensibile.



La corrente è Trecalé.

Var. i. Tr. Trecalé.

LA BARBERIA

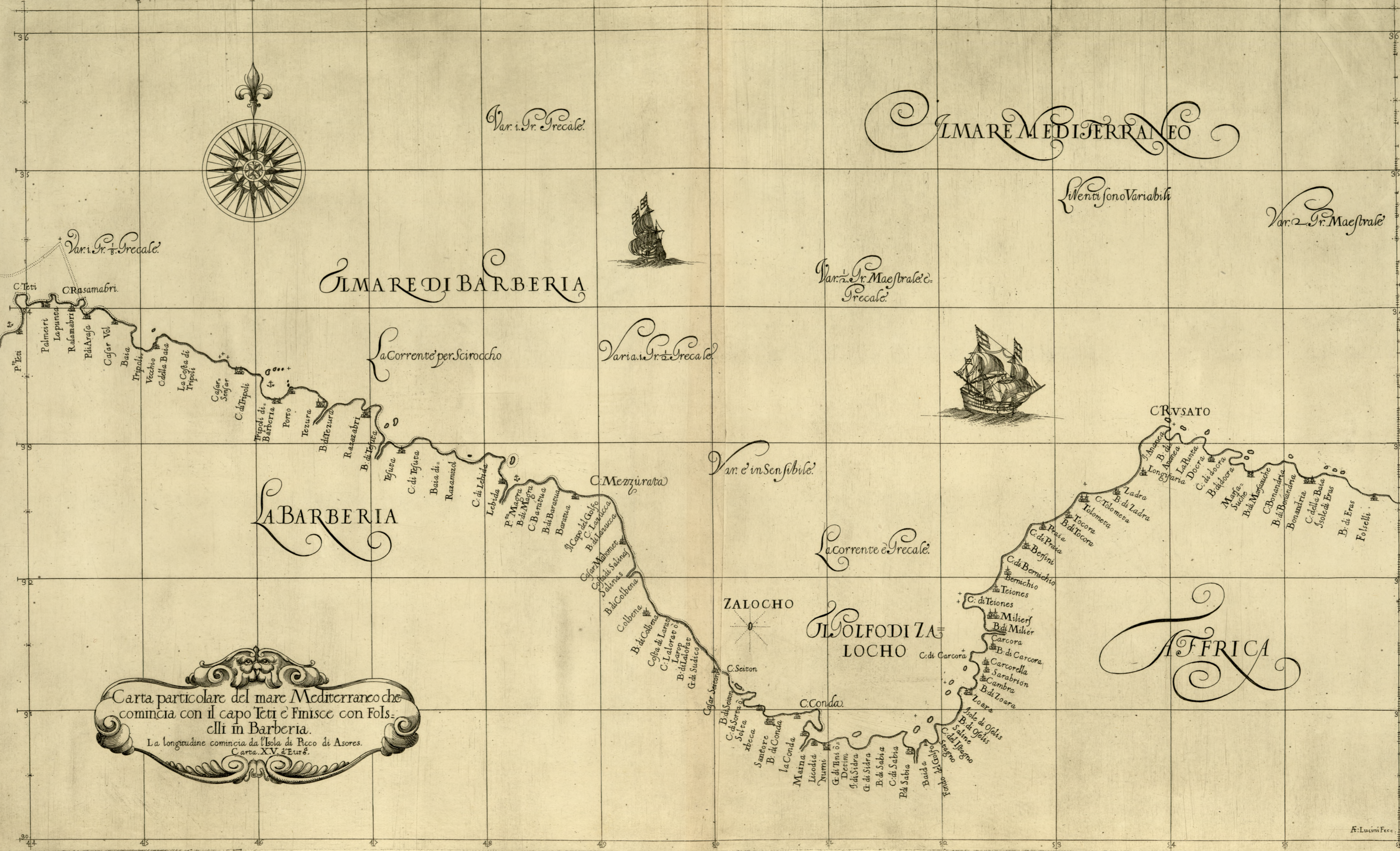
CRUSATO

ZALOCHO

IL GOLFODI ZALOCHO

AFRICA

Carta particolare del mare Mediterraneo che comincia con il capo Teti e finisce con Folselli in Barberia.
 La longitudine comincia da l'Isola di Picco di Asores.
 Carta. XV. d'Euró.



IL MARE MEDITERRANEO

IL MARE DI SARDIGNA

L'ISOLA DI SICILIA EUROPA

LA BARBERIA


AFRICA

IL MARE DI SICILIA

IL MARE DI BARBERIA

Carta particolare del mare Mediterraneo che comincia con il Porto di tre Croce e finisce con il capo Araso.

La longitudine comincia da l'Isola di Picco di Asorcs.
Carta XVI. d' Euro.




Menti sono Variabili, ma spesso dal Scirocco e Australi.

La Corrente è la Giarda.

Vari gradi e Precali.

Carta particolare del mare Mediterraneo che comincia con il capo Bogia e finisce con il Porto di tre Croce.
 La longitudine comincia da l'Isola di Pico d'Asore.
 Carta XVII. Euro.



Var. 3. Gr. Grecale.

Var. 2. Gr. $\frac{1}{2}$ Grecale.

Venti Variabili.

IL MARE DI BARBERIA
 La Corrente per Levante.



Var. 6. Gr. 8. Grecale.

25

PORTOGALLO

EVROPA

Il Flusso magg. a H. 3. 3/4 doppo mezzo g.

C. Roxo

Syntra

La Punta

Cascalis

Bocca del Borro

Canale di Gielis

S. Gielis

La Punta della Baia

S. Caterina

Belem

Restier

Bolin

Gavofray

LISBONA

Var. quarto Grecale.

R. TAGO

Il venti di bon tempo sono Grecale, e di mal tempo libeccio, e Ponenti.

Canale di Caracchi

Malecocos

C. Trafaria


Almada

Palhais

C. Alcouchete

Alcouchete

La Baia di Portogallo in quale si troua spesso delle Fortune grande di mare



Malecocos

C. Trafaria

Almada

Palhais

C. Alcouchete

Alcouchete

La Trafaria

B. Dapofata

R. Almada

Blaise

Couna

S. Vues

C. S. Michele

C. di Pivers

Linembre

Troia

Terra di Troiani

Capo del M. Turchino

C. S. Michele

C. di Pivers

Linembre

Troia

Terra di Troiani

Capo del M. Turchino

C. S. Michele

C. di Pivers

Linembre

Troia

Terra di Troiani

Capo del M. Turchino

C. S. Michele

C. di Pivers

Linembre

Troia

Terra di Troiani

Capo del M. Turchino

C. S. Michele

C. di Pivers

Linembre

Troia

Terra di Troiani

Capo del M. Turchino

C. S. Michele

C. di Pivers

Linembre

Troia

Terra di Troiani

Capo del M. Turchino

C. S. Michele

C. di Pivers

Linembre

Troia

Terra di Troiani

Capo del M. Turchino

C. S. Michele

C. di Pivers

Linembre

Troia

Terra di Troiani

Capo del M. Turchino

Var. 5. Gr. 7. Grecale.

L' MARE DI PORTOGALLO

Il Flusso magg. ha 3. H. doppo mezzo giorno.

Il Flusso magg. per tutta la costa eccetto li Porti sa Hore. 3.

Salines

Li Spiagia di Aliamur

Aliamur

Figemonte

S. Vincentio

S. Vincentio

Sagres

Buon Porto

B. di Lagos

Lagos

Figemonte

La Costa di Figemonte

L' REG. d' Algarua


Carta particolare del Oceano che comincia con il capo S. Vincentio e finisce con il capo Roxo in Portogallo. La longitudine comincia da l' Isola di Becco d' Asores. di Europa Carta. XV. III.

L' Aria è Sana

Var. 7. Gr. 2. Maestrale.

La corrente verso Ponente & Australe.

MARE OCEANO DI PORTOGALLO



Il Flusso Sa. 3. Sore' doppo mezzo di

Li venti nocivi sono del Ponente.

Burlingas.

Var. 6. 2. Trecali

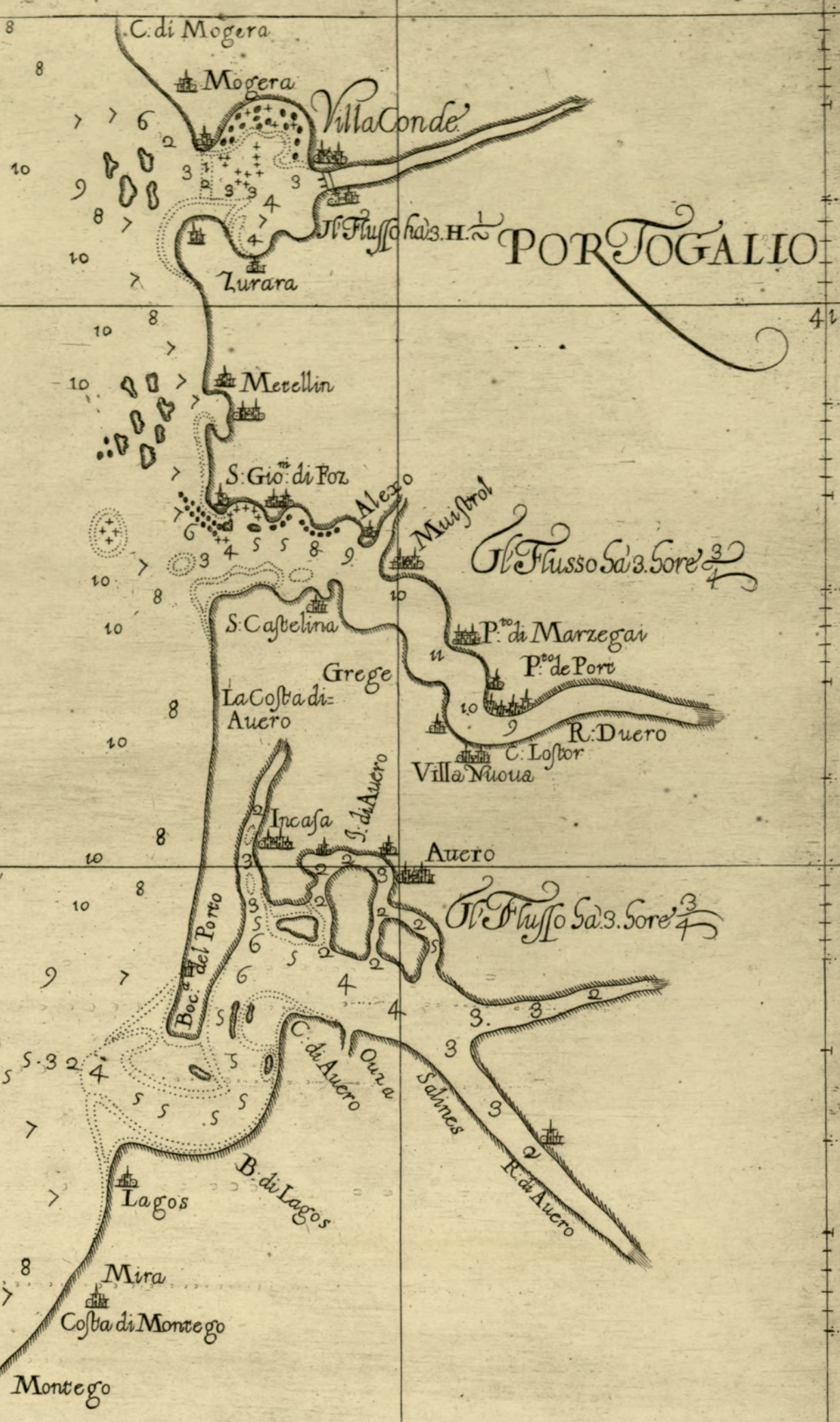
La Costa di Portogallo

Il Flusso magg Sa. 3. Sore' doppo mezzo di.

La Costa di C. Roxo in Portogallo

L'aria e' sana

F. Lucini Fecit.



Carta particolare del Oceano che comincia con la costa di Roxo e finisce con il capo di Mogera ni Portogallo.
La longitudine comincia da l'Isola di Pico d'Asores di Europa Carta XVIII.

IL REGNO DI PORTOGALLO

Var. 7. Gr. $\frac{3}{4}$ Trecali

C. Finisterre

Li Venti Nociui sono Ponenti
& Libeccii


IL MARE OCEANO
DI SPAGNA

Carta particolare che comincia con il capo Mogera in Portogallo e finisce con il capo di Coriano in Ispagna.
La longitudine comincia da l'Isola di Picco d'Asores di Europa Carta XX.

L'Aria e temperata, e sana
ma Calda, e Asciutta

Var. 7. Gr. $\frac{1}{4}$ Trecali

La Corrente per Ponente, e Australe



GALIZIA


EUROPA

SPAGNA

PORTOGALLO



Carta particolare che comincia con
 il capo di Coriano e finisce con il capo
 di Aurles in Ispagna
 La longitudine comincia da l'Isola di Pico d'Asores.
 di Europa Carta XXI.



F. Lucini Fecit