



ITALIA

GENOVESE

PARTE D'ITALIA

SAVONA GENOVA

EVROPE

EMIGIANA

ROMAGNA

IL MARE ADRIATICO

MASSA

LUCCHESE

LO STATO FIORENTINO

TOSCANA

LO STATO PISANO

IL MARE MEDITERRANEO

URBINESE

MARE DI OSCANA

PIOMBINO

LO STATO DI SIENA

Carta particolare del mare Mediterraneo che comincia con il capo Melle nella riuiera di Genova e finisce con Ciuita uecchia nello Stat del Papa  
 La Longitudinè comincia da Li di Europa Carta della Ricchi di Asore Sest a

LA CORSIKA

LO STATO DE' PAPA






Carta particolare della  
Isola di Sardinia e parte della Corsica  
La Longitudine comincia da Lisolla di Picho  
di Asoresa di Europa Carta Settima.

F. Lucini Fece



# PARTE DELLA ITALIA

Carta particolare del mare Mediterraneo  
 che comincia con Ciuita vecchia e finisce con  
 il capo S. Maria in Calabria.  
 La longitudine comincia da Lisola di Picho di Asores.  
 di Europa Carta Ottava.



Venti sono variabili &  
 spesso Ponenti & Libeccio

Var. I. Dr. Precale.

IL REGNO DI NAPOLI

ABRUZZO

SICILIA

IL MARE ADRIATICO

TERRA DI BARI

CALABRIA

TERRA DI TARANTO




43

43

DALMATIA

ALBANIA

CRAINA



Budua  
B. di Budua  
Pascho = Vecchio  
Anemari  
Costa di Anemari  
Duleigo  
L. amadeo  
Alasvo  
C. del Golfo  
Lodrin  
G. di lodrin

GRECIA

42

42

La corrente Australe

MARE ADRIATICO

EUROPA

Li Venti Variabili

Carta particolare  
del mare Mediterraneo che comin-  
cia con Budua in Dalmatia e Fini-  
sce con Corfu nello Stato Venetia  
La longitudine comincia da l'isola Pichio di Asores  
Carta Nona di Europa.

41

41

I. Saosena

Var. In Maestrale

LA BOCCA DEL MARE ADRIATICO

C. di Otranto

La Punta  
OTRANTO

I. Faru

I. Merore

C. Bianco

Baia S. Serpi

I. di Corfu

Laseroce

Corfu

C. di Cumaro

La Cumara

La Costa

C. di Tramista

Tramista

Tre Scogli

B. di Palermo

C. di Corfu

Santi Botrinto

P. Gomanco

La Punta

40

40

C. S. Maria

La corrente Australe

A. Lucini Fecit.

52

53

54





Carta particolare del mare Adriatico che comincia con il capo di Ancona e finisce con l'Isola Lesina nello Istesso mare.  
 La longitudine comincia da l'Isola di Picho di Asores.  
 Carta. X. di Europa.

IL MARE ADRIATICO

La corrente di Scirocco

venti sono variabile spesso Precali

DALMAZIA

SCHIAONIA

ZARA VECCHIA

ALBANIA

I BRASSA

I LESINA

ILISSA

IL GOLFO DI VENEZIA

ITALIA





CALABRIA

ABANIA

GRECIA

MARE MEDITERRANEO

MOREA

Carta particolare del mare  
Mediterraneo che comincia con il  
capo Spartiuento e finisce con il cap.  
Matapan nella Morea.  
La longitudine comincia da l'Isola di Pico di Asores.  
Carta XI. di Europa.

Var. Ir. Grecale

Var. Ir. Maestrale

Var. Ir. Maestrale




GRECIA  
EUROPA

ASIA



Var. M. 3. Gr.  
Mag. frale.



Carta particolare del  
Arcipelago  
La longitudine comincia da l' Isola di Pico di Afores.  
Carta. XII. di Europa.

ROSA

MOREA

CARAMANIA

Var. 2. Gr.  
Mae. frale.

La corrente verso  
Ponente e libeccio.


Le venti sono variabili a causa dell'  
Isola.

La corrente verso  
Sciocco o Levante.

Var. M. 3. Gr. Mae. frale cioè la  
Bosfolia Mae. frale 3. Gr.

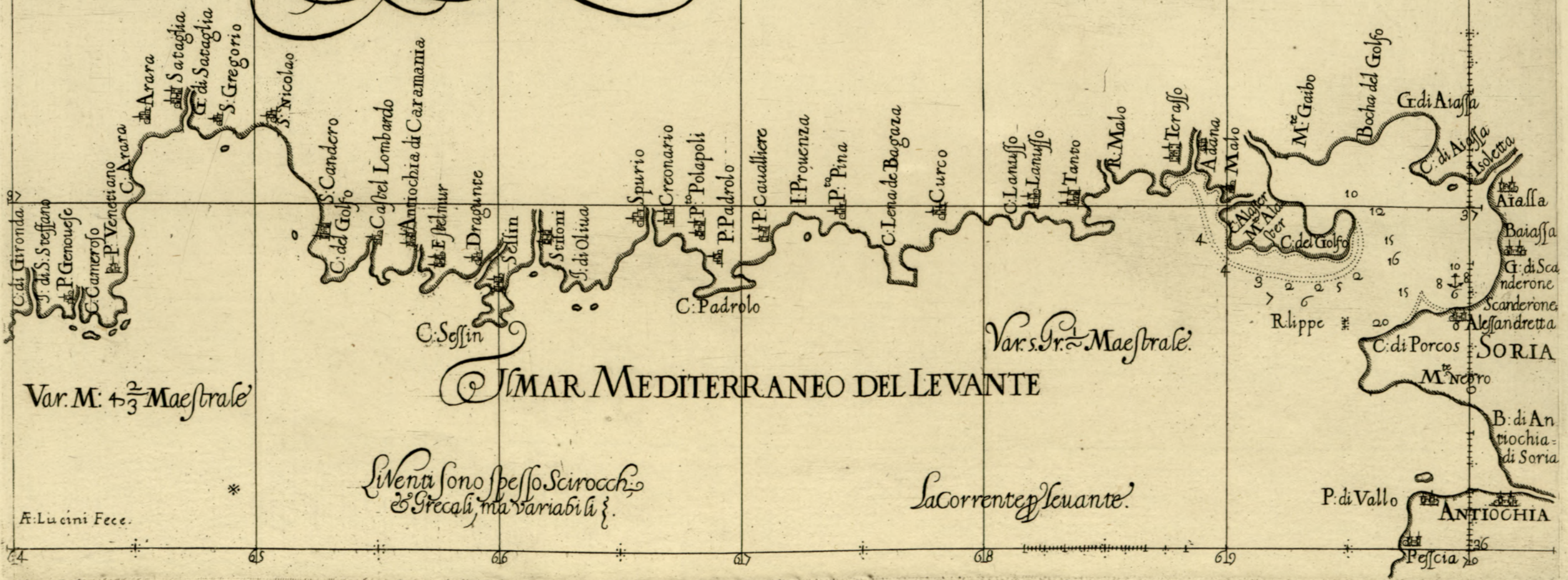


CASIA



Carta particolare del mare Mediteran.  
che comincia con il capo Gironda  
è finisce con Antiochia in Soria.  
La longitudine comincia da l'Isola di Picco di Afore.  
Carta XII.  
EUROPA.

CARAMANIA



Var. M.  $\pm \frac{2}{3}$  Maestrale'

A. Lucini Fece.

*Si venti sono spesso Scirocco,  
& Grecale, ma variabili.*

Var. s. Gr.  $\frac{1}{2}$  Maestrale'

*La corrente è Levante.*