

Ar. 3. Cr. Ma.


Li Venti Sono Spesso per
Leuante.

MARE DEL SUR
La Corrente e per Grecale.

Carta particolare della costa di Chilue e di Chica e parte Australe di Cili.
La longitudine Comincia da l'Isola di Pico d'Asores.
D'America
Carta. XXVIII

L'Aria e Sana ma
Fredda

Ar. 4. Cr. Ma.



Var. 2. Gr. 2. Maestrale

I di Juan Ferdinando

La Corrente verso Libeccio

Carta particolare della
 costa di Cili.
 La longitudine Comincia da l'Isola
 di Pico di Asores.
 D'America Carta XXV.

IL MARE DEL ZVR O
 MARE PACIFICO.

CILI è ricco d'oro
 le Gente son bellissime.

Auracca ricco
 d'oro.


L'venti Fissi sono Grecali
 et Equali.

Qua da lanquen.



L'Aria è Sanissima

Baldinia è ricco d'oro Finissimo



Sierra Neuado
 de los Andes.

Aguala I

AMERICA DEL
 TRALE

Var. 3. Gr. Maestr.

F. Lucini Fecc.





AMERICA AUSTRALE

PERU

ARACAMA

ARACANA

SIERRANEVADAS
delos Andes finiscono al Castro
in gradi. 43. 25. leghe lontano dal
Mare.

CILI qui Finisce.

CUCVITO.

Val di Quilota.

Carta particolare della costa del Peru parte Australe con parte di Cili.
La longitudine Comincia da l'Isola di Pico d'Asores.
D'America carta. XXVI.

A. Lucini Fece.

La Corrente Verso Ponente
di Maestrale.

Tropico di Capricorno.

LA MARE DEL SUR.

Venti Sono Grecali,
e Levanti.

L'aria e Sana.

Var. 2. Cr. 2. Maestrale.

Var. 3. Maestrale.



Attauillos

Bombon

Taruma.

Guaitara.

Xaxa.

Guaneus.

Los Soras.

IMPERIO DEL PERU

Los Lucanes.

Chiumbibilcas.

Nel Peru non piovema.

Parincocha.

MARE DEL ZVR
O PACIFICO

Parinacocha

Serras Neudas.

Chiquiguanitu

Hubinas.

Quimistacu.

Chuquito.

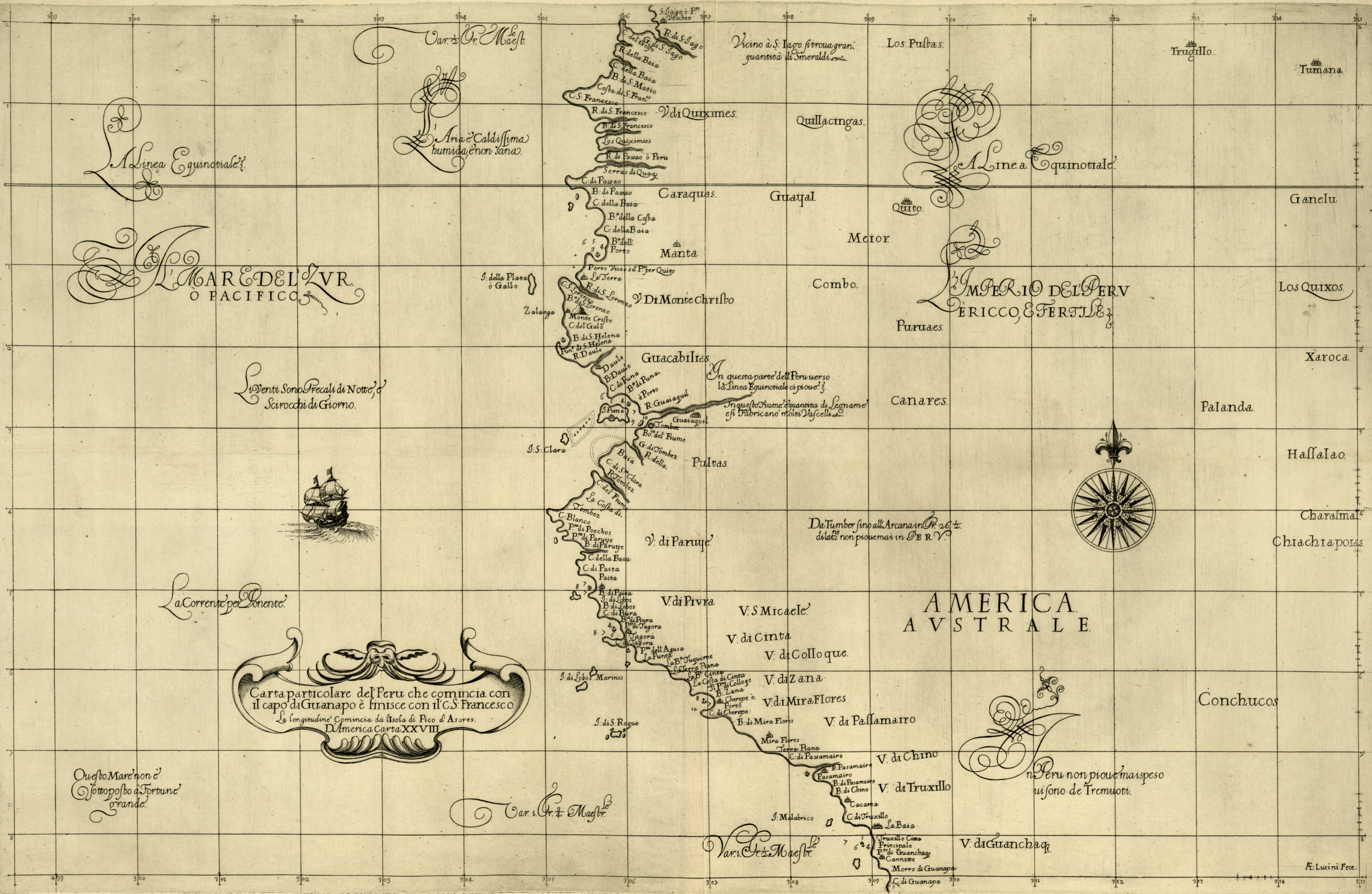
Collaguas.

Carta particolare del Peru che
 comincia con il rio Pigua e
 finisce con il capo di Guanapo
 La longitudine comincia da l'Isola di Pico d'Asores.
 D'America.
 Carta XXVII

La Corrente verso Ponente.

Car. 2. Gr. Maest.

A: Lucini Fecit.



La Linea Equinotiale?

Var. Cr. Maest.
L'aria e' Caldissima
humida, e non sana.

Il MAR DEL SUR
O PACIFICO

Li Venti Sono Precali di Notte,
e Scirochi di Giorno.



La Corrente per Ponente

Carta particolare del Peru che comincia con
il capo di Guanapo e finisce con il C.S. Francesco
La longitudine comincia da l'isola di Pico d'Asores.
D'America Carta XXVIII


Questo Mare non e'
sottoposto a Fortune
grande.

Var. Cr. Maest.

Var. Cr. Maest.

La Linea Equinotiale

IMPERIO DEL PERU
ERICCO, E FERTELE



Da Tumber sino all'Arcana in Gr. 26 1/2
di lat. non piove mai in PERU.

AMERICA
AUSTRALE

Peru non piove mai peso
ui sono de Tremuoti.



Venti per Levante

Corrente verso Ponente

Carta particolare del mare del Zur che comincia con il capo S. Francesco nel Perù e finisce con il capo S. Lazaro nella nuova Spagna.
La longitudine Comi. da l'Isola di Pico d'Asores
D'America Cartta. xxviii


Venti Trecali e Tramontani

La Corrente di Pagliarda verso Australe

Venti per Scirocco et Australe

Corrente di Pagliarda

Corrente di Ponente



Venti per Trecali

MARE DEL SUR, OZ R

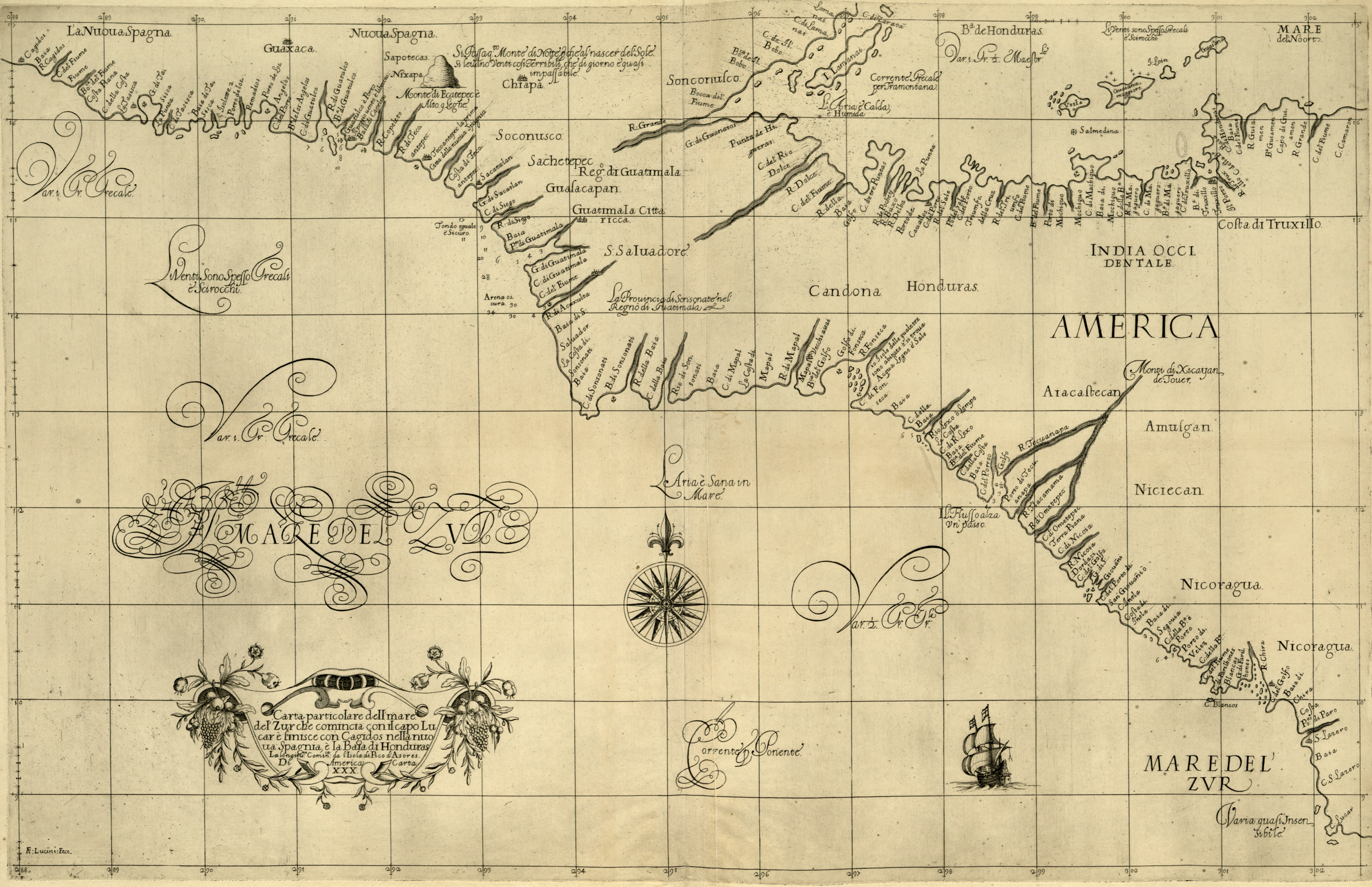
I Malpalo

La Corrente va con la Costa verso Panama

La Costa è disabitata a causa dell'Aria Cattiva sino a Panama

AMERICA

PERU



La Nuova Spagna.

Nuova Spagna.

B^a de Honduras.

MARE del Noort.

Var. i. r. Creale.

Venti Sono Spesso Creali e Scirocchi.

Var. i. r. Creale.

MARE DEL ZUR



Aria è sana in Mare.

Var. z. r. Cre.

Corrente Ponente.



MARE DEL ZUR

Varia quasi Insen- sibile.

Carta particolare dell' mare del Zur che comincia con il capo Lucar e finisce con Cagidos nella nuova Spagna, e la Baia di Honduras. La longitudine Comin. de l'isola di Pico d'Asores. Di America. Carta. XXX.



AMERICA

IMPERIO DI MEXICO
o LA NUOVA SPAGNA

Carta particolare della parte occidentale della nuova Spagna, e della California.
La longitudine comincia dall'Isola di Pico d'Asores. D'America Carta XXXI

MARE VERMIO di colore Bianco.

LA CALIFORNIA

IL Tropico di Cancer.

Il Tropico di Cancer



Corrente Verso Ponente

Corrente Caugharda Verso Ponente

Var. Cr. Verde

L'Ariano e malsana

I. di S. Mo. Scoperto da Olandesi nel 1616.

Noni fissi Sono Grecali

Corrente verso Ponente



Delle Filippine la nave ritornano al Porto della Nuovaca in Aprile

MARE DEL ZVR

Corrente Verso Ponente

Noni Sono Spesso Grecali, e Scirocchi

MARE DELLA NUOVA SPAGNA VERSO AVSTRALE

L'Aria e Sana

IL REG. DI QVIVIRA

AMERICA
è Parte Maestrale

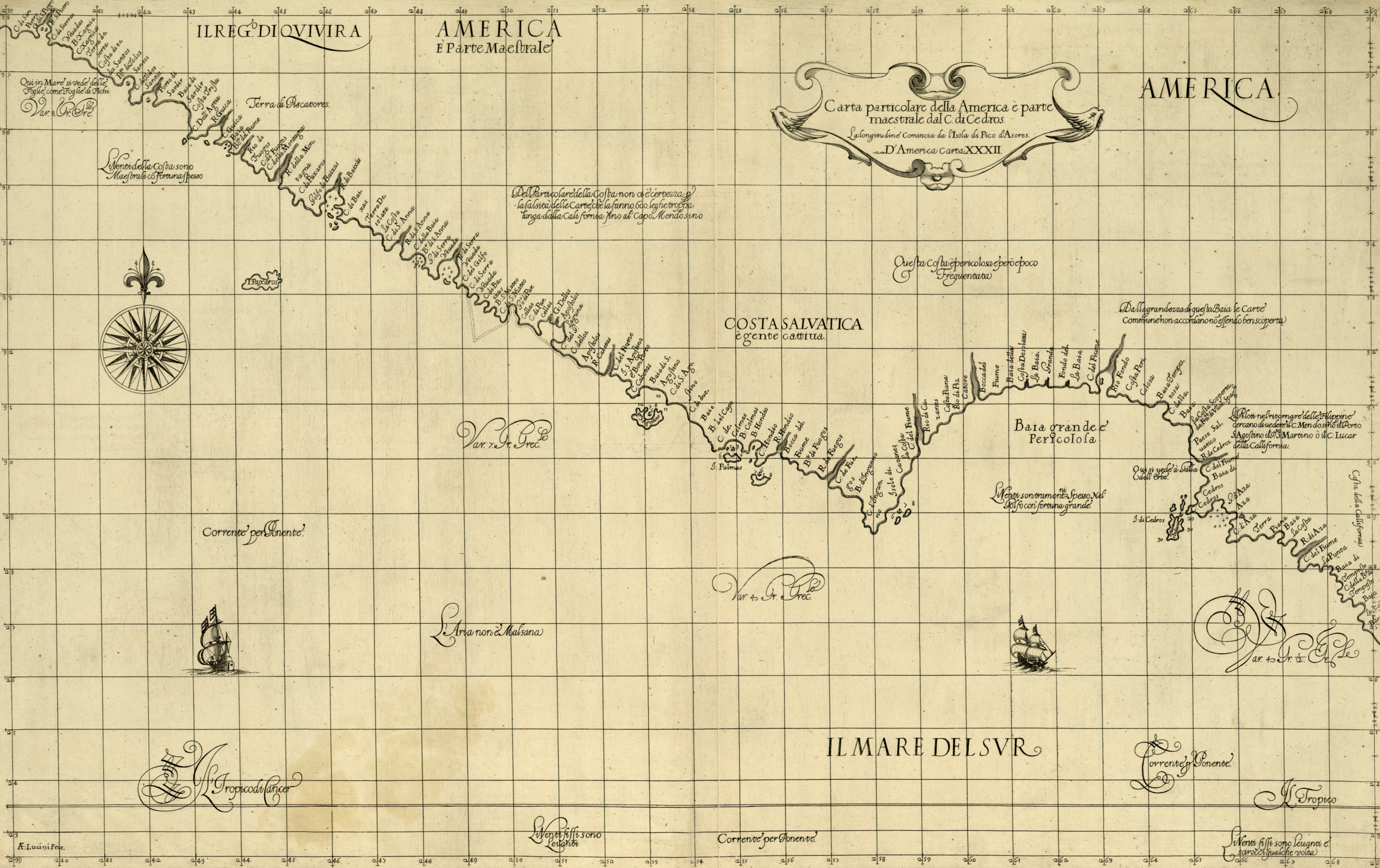
AMERICA



Carta particolare della America e parte
maestrale dal C. di Cedros

La longitudine Comincia da l'Isola di Pico d'Asores.

D'America Carta XXXII



Qui in Mare si vede delle
Foglie come Foglie di Fichi
Var. 8. Dr. Prec.

Le Venti della Costa sono
Maestrali co fortuna spesso

Il Pacaros

Del Particolare della Costa non c'è certezza
la falsità delle Carte che la fanno 600 leghe troppa
lunga dalla Cala fornua fino al Capo Mendocino

Questa Costa è pericolosa e per poco
Frequentata

COSTA SALVATICA
è gente cattiva.

Dalla grandezza di questa Baia le Carte
Comune non accordano né essendoci ben scoperta

Var. 7. Dr. Prec.

Baia grande e
Pericolosa

Il Piloti nel ritorno delle Filippine
cercano di uccidere il C. Mendocino il Porto
S. Agostino il S. Martino o il C. Lucar
della California.

Corrente per Ponente

Le Venti son tramontane spesso Nel
Sole con fortuna grande

Qui si vede a dritta
Cedros

Var. 4. Dr. Prec.

L'aria non è malsana

Il Tropico di Cancer

Corrente per Ponente

Il Tropico

Le Venti fessi sono
Pestanti

Corrente per Ponente

Le Venti fessi sono leggieri e
raroci qualche volta



Venti sono spesso Maestrali con Fortuna grande.

ASIA

IL STRETTO DI IEZO.

La Grand'Is. di Iezo, è lunga di 800 leghe in circha.

Costa del Oriente


Costa Orientale di Iezo

Sino all' C. Figozzi da Marzumana li Hinesi hanno Scoperta la Costa.

Corrente Austral.

Venti Sono Spesso Maestrali

Venti Sono Spesso Maestrali



Qui trovano i Piloti che Mar Sordo, e Bonfia assai dimostra il Stretto di Iezo e del Mare.



AMERICA

REGNO DI QUIVIRA

Costa scoperta dal Drago Inglese nel 1579 e freddaissima.

Alcune Carte Commune mettono C. Mendocino in Gradi. 10. et il C. di Fortuna in Gradi. 60. et l'errore grande perche il Drago e li Piloti Spagnoli ordinaro il C. Mendocino in Gradi. 40. di latitudine lo mettono. 1200. leghe lontano della California per le carte comune e non e piu di 600 leghe con questa distanza Conco il Drago e li Piloti.

C. Mendocino.

Varg. Dr. Gr. E.

Nuova Albio scoperta dal Drago Inglese nel 1579.

MARE D'AMERICA OCCIDENTALE

Corrente per Ponente

Carta particolare dello stretto di Iezo fra l'America e l'Isola Iezo. La longitudine comincia da l'Isola di Pico d'Asores D'America carta XXXIII.