



AMERICA
AUSTRALE.

BRASILIA.

Maraquites.

Morrode S Paulo.

Margaias.

Monte de laude.

As Sierras di Raie Moraes.

Tapaiarines.

Pico de l'Impascale.

Aymures.

Apeapetani.

Sapiuas.

M^{te} Aluares.


Margares.

Aria e Mediocre.

Ar. v. r. f. Precale.

Doppo Marzo di Veni Sono Sirocc hi e Libeccj, e innanzi Sono Precali.

Carta particolare della Bra-
silia, che comincia con il capo S. Antonio
et finisce con il Porto del Spirito Sancto.
La longitudine Cominci da l'Isola di Pico d'Asores.
D'America Carta. XVII.



OCEANO AUSTRALIS.



Li Venti Monfoni o Maestrali
Si Sente rare volte in questo Mare.

Ar. 3. f. Precali.

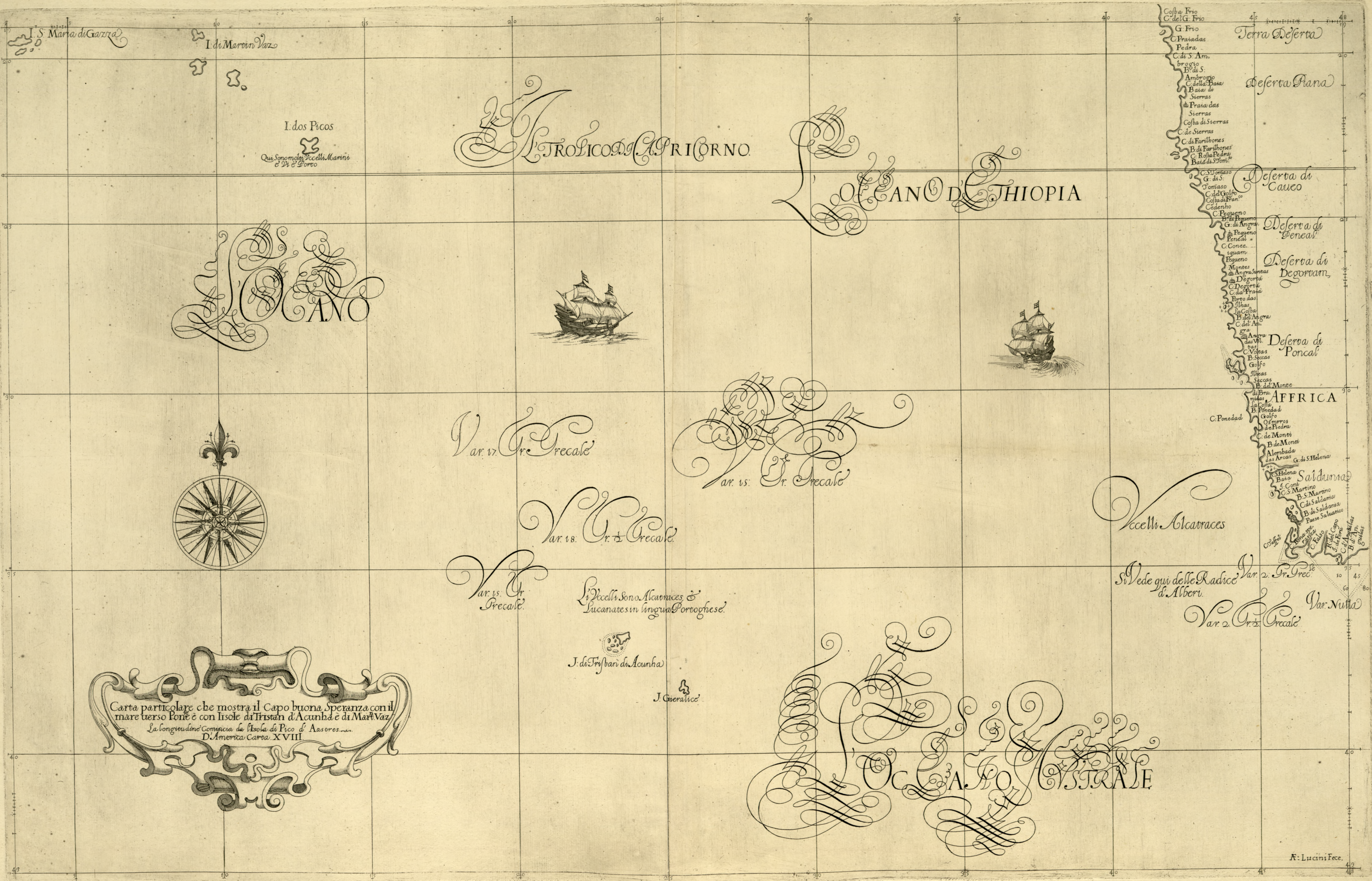
I de Trinidado.

I d'Assentione.

La Navia no fuo ser uatiqui d'esser G. Pr. Precali dal Famoso Navigante Abramo Rendel Inglese.

J. S. Maria de Gorza

F. Lucini Fecit.



I. S. Maria di Garza

I. di Martin Vaz


I. dos Picos

Qui Sonomoli Picelli Marini
di S. Porco

OCEANO INDIANO

OCEANO D'ETHIOPIA

OCEANO



Var. 17. Gr. Precale

Var. 15. Gr. Precale

Var. 18. Gr. Precale

Var. 15. Gr. Precale

Li Picelli Sono Alcatrazes &
Lucanates in lingua Portoghese.

J. di Frisban di Acunha

J. Gueralice

Terra Deserta
Deserta Piana
Deserta di Cauco
Deserta di Penca
Deserta di Degortam
Deserta di Poncal
AFRICA
Salduina
Vcelli Alcatrazes
Si vede qui delle Radice
d'Alberi.

Var. 2. Gr. Prec.
Var. 2. Gr. Prec.
Var. Nulla

OCEANO AUSTRALE

Carta particolare che mostra il Capo buona Speranza con il
mare terso Ponè e con Isole di Tristan d'Acunha e di Martin Vaz
La longitudine Comincia da Isola di Pico d' Aasores.
D. America Carta. XVIII.

AMERICA

Margaias

Gente Caribi

Tououpinambau

Miramumins

Pories

BRASILIA AVSTRALE

S. Paulo.

M. Parnapi.

Parnapi.

Cipopai.

Anniriri.

CARIORES.

I. di Riparo.



Carta particolare della Brasilia
Australe che comincia dal Por.
del Spir. Santo e finisce con il capo Bianco.

La longitudi. Cominc. da l'Isola di Pico d'Asores
D'America Carta. XVIII

Corrente verso Libeccio.

L'Aria è temperata
e San in Mare.

Venti sono Prec. in Marzo
è poi Scirocchi.



A. Lucini Fece.





TENBVE

MORPIONES

CARIOS

GVAVANES

LAGVNA

TERRA DOS PATOS

GVARANIES

CHAVRVAES

TERRA FER TILE

QVIRANDIES

AMERICA AVSTRAL

OCCIANO AVSTRALE

L'aria è temperata.

Le Venti Variabili.

Tenete da non si fidare.

Var. Or. Precalé.

La Venti è poco più di un grado Precalé.

Gran Venti vengono dal Rio di Plata.

Non fa costale Secagnone in meno di 40 Passi.

Corrente per Libeccio

Corrente verso Ponente.

Carta particolare dell'Rio della Plata che comincia con la costa in Gra di 31 di lati Australe e Finisce con il capo S. Andrea. La longin. corre da l'Isola di Pico d'Asores. D'America Carca XX.

Carta particolare che comincia con il capo S. Andrea è finisce con il capo Matas d'America

Carta particolare che comincia con il capo S. Andrea è finisce con il capo Matas d'America
 La longitudine comincia da l'Isola di Pico d'Asores.
 D'America Carta XXI.



TERRA SALVATICA


Aria Sana ma Fredda in Inverno

Corrente per Australe

OCEANO AUSTRALE

Venti Variabili

Var. 3. Pr. Maestrale




MERICA AUSTRALE

Carta particolare della costa di
 America Australe che comincia al
 C. di Matas sin al C. di Galegos.
 La longitudine Cominc. da l'Isola di Pico d'Asores
 D'America ca. XXII

ERRATA

Le Gente Sono Grandi e Cattive.



Le Gente Cattive.

Il Fuffo va verso Tramonto.

La Corrente verso Libeccio.

Le Venti Sono Variabili.

Var. 3. Or. 4. Maestrale.

OCEANO AVS.

Il di Maier ma prima furono Scoperte dal
 Cap. Pro. Davis Inglese nel 1593. o Incirca.

A. Lucini Fecit.



Corrente verso Ponente

IL MARE DEL ZVR

Queste Iabbondano in
Venti Marini

Scoperto dal Drago
Inglese nel 1581.

Venti doppo Marzo sono spesso maestrali
con fortuna grande del Mare durabile.

Var. 4. Gr. 3. 7. Maestrale

Libria con vento Maestrale non e
Molto mal sana, ne sana.

Carta particolare dello Stretto di Magel- lano e di Maire.

La longitudine comincia da l'Isola di Pico d'Asores.
D'America Carta
XXIII.

Var. 6. Gr. Maestrale

Qui per l'Eclisse della Luna fu trovato dal Drago d'esser 6.
Mora In circa 100. gradi verso Ponente della Città di Londra
log. 2.02. 5. e in questa carta, circa alla longitudine.

Pos. Scop. dal
Drago Inglese
C. del Porro
Isolotto Scoperto
dal Drago
nel 1581.

Terra Australe Inco-
gnita.

La Corrente verso
Maestrale.



Questa Costa fu ancora tenuta dal Drago
Inglese e p'tena di Jole, che Terra Ferma.

NOVO MARE AUSTRALE Scoperto dal Cap. Giacomo le Maire.

Var. 5. Gr. 2. Maestrale

Terra di Chica parte piu
Australe delle Cili

AMERICA AUSTRALE

Terra di Patagonia

Nello Stretto di Venti sono spesso
Maestrali con fortuna e Impedice
il Passo

TERRA DEL FUOGO E Habitata da Giganti di X piedi alti

Sino al Mese di Marzo i Venti sono
favorevoli per passare il Stretto almeno
non sono tanto impetuosi a Impedirlo

Var. 4. Gr. 2. Maestrale

I Venti di S. S. sono libe-
ri, e quei d'Inverno.

Var. 4. Gr. Maestrale

Il Stretto di Maire Olandese scoperto nel
1676 poi fu riconosciuto dal Gio: del Mare
Portoghese nel 1681.

Var. 4. Gr. 2. Maestrale

La Corrente verso l'Occidente

L'aria e freddissima in
Inverno e impassabile