

AMERICA

Carta particolare della
Baia di Messico con la costa.

La longitudine Comincia
da l'Isola di Pico d'Asoros.
D'America Carta VII

L'IMPERIO DI
MEXICO.

IL TROPICO DI CANCER.

LA NUOVA SPAGNA

MARE DEL ZVR

Parte Orientale della nuova
SPAGNA.

Var. s. Cr. Maestr.

Var. 6. Cr. Maestr.

Corrente per Levante.

Corrente verso Greco.

Corrente verso Greco.

Li venti sono Variabili.

Var. 4. Cr. Ma.

MARE DEL NORTE.

La Corrente e Grecale.

Corrente Tramontana.

Corrente verso Tramontano

CB di MEXICO.

Li venti Noctui Sono
Tramontani

Corrente verso
Ponente.

MARE TEMPESTOSO.

LA FLORIDA.

LA FLORIDA.

LA CUBA.

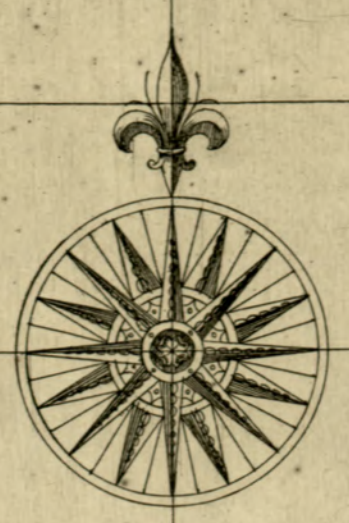
IVCATAN.

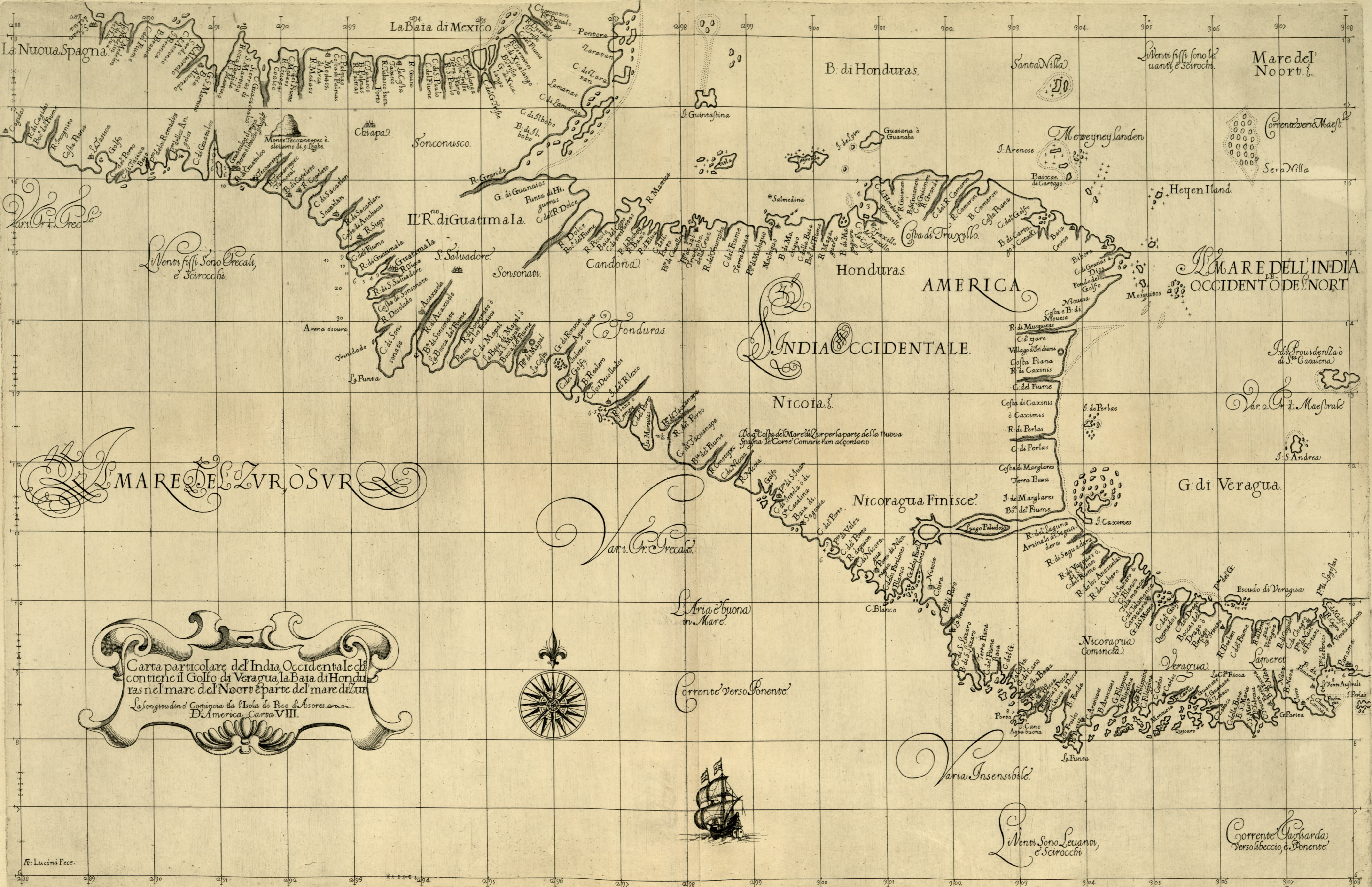
CAMPECHE

B de HONDVRAS.

Santa Nella o
Milla.

R. Lucini Fecit





La Nuova Spagna

La Baia di Mexico

B. di Honduras

Santa Nella

Venti fessi sono le uanti e Scirochi

Mare del Noort

Venti fessi Sono Orecchi e Scirochi

MARE DEL SUR

INDIA OCCIDENTALE

MARE DELL'INDIA OCCIDENTALE

Aria buona in Mare


Corrente verso Ponente

Aria Insensibile

Venti Sono Levanti e Scirochi

Corrente Capriata verso libeccio e Ponente

Carta particolare dell'India Occidentale
 contiene il Golfo di Veragua, la Baia di Honduras nel mare del Noort e parte del mare di Sur
 La longitudine Comincia da l'Isola di Poco di Asores
 D'America Carta VIII





Carta particolare dell'India Occidentale, con la terra ferma dal capo di Paria sin al capo S. Romano.

La longitudine Comincia da l'Isola di Pico d'Asores...
D. America Carta X.

IL MARE DELL'INDIA OCCIDENTALE.

i Ventifissi Ion' Grecali con buon tempo

OCEANO OCCIDENTALE

l' dell' India Occidentale di Caribes.

Dominica a marea piena per la Parte Mae'brale mostra di lontano come fusse due' Isole.

L'aria e' buona.

Il tempo e' quasi sempre buono e' eguale.

La Corrente per Ponente verso Mae'brale e' assai gagliarda.

Li venti sono Grecali

La Corrente e' gagliarda verso Mae'brale.

Var. i. Gr. 2. Mae'brale

La Corrente per Ponente

Var. 2. Gr. Mae'

Var. i. Gr. 7. Mae'

l' Hibagua d. de Tobacco.

Var. 2. o. 7. Mae'

Li venti fessi sono Grecali e' Saurini.


AMERICA AVSTRALE

Los Caracas.

Li Cumanagoti.

Guiana.

R. Lucini Fecit.



Vento è spesso Ponente
e fa Fortuna in Mare.

ar. 12. Gradi. Maestr.

Corrente verso Libeccio.

ar. 9. Gradi. Maestr.

ar. 12. Gr. Maestr.


Corrente per Tramontano, è
Maestrata verso Capo Ruso.

ar. 10. Gr. Maestr.

Venti Sono spesso Ponenti
con Fortuna

ar. 6. Gr. Maestr.

Carta particolare del mare Occidentale
dall'Isola d'Asores di Flores, e Corvo
sin alla terra nuova in America.
La longitu^{ne} Comin^{cia} da l'Isola di Pico d'Asores.
D'America Carta. XII.



I. d'Asores.

I. Coruo.
P^o Coruo

I. Flores.
Villa Croce

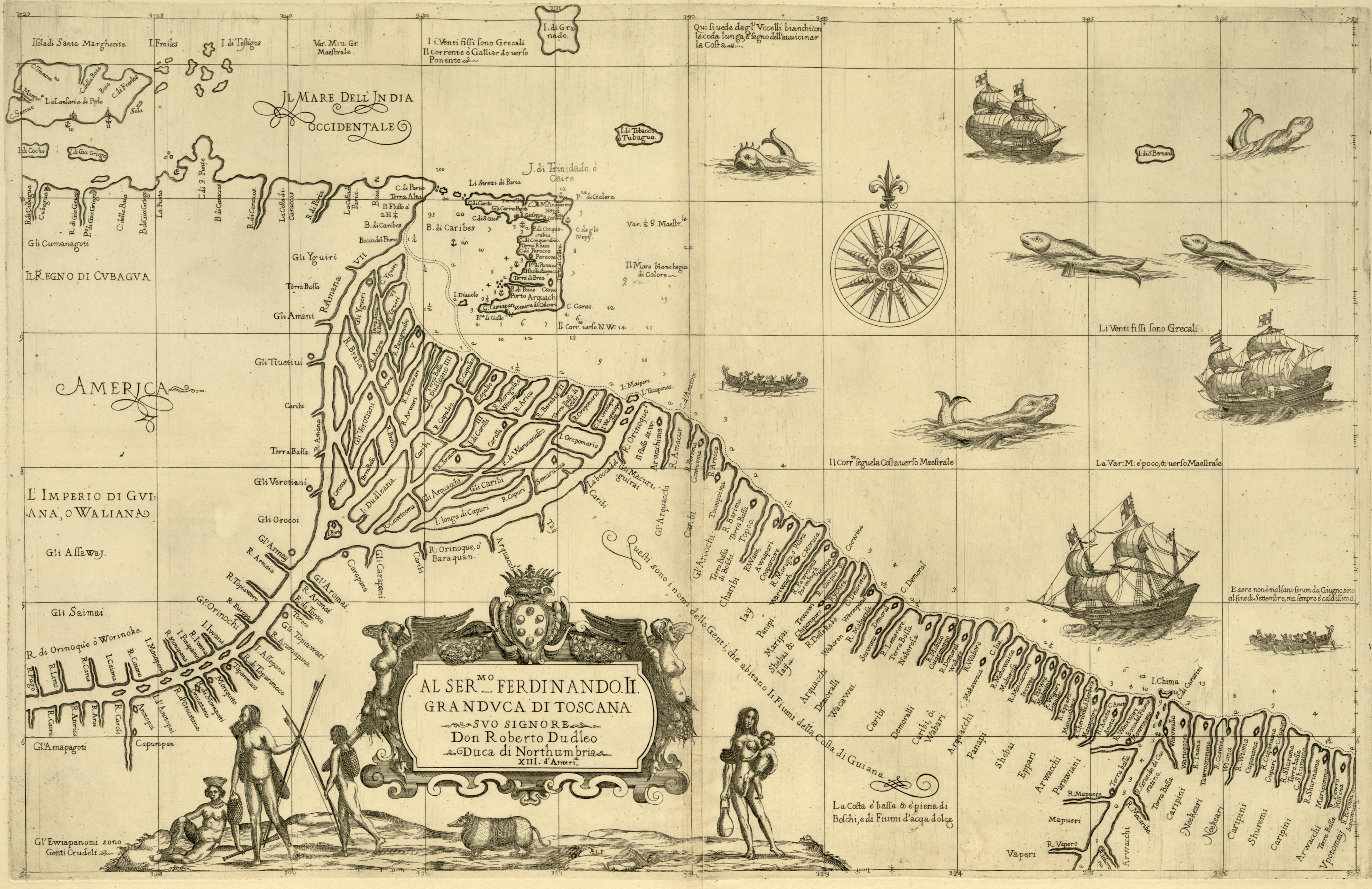
ar. 1. Gr. 1/2. Maestr.

Abrolho

Corrente verso
Tramontano

I. Di sabitana

F. Lucini Fecit.



I. di Santa Margherita I. Frailas I. di Testigos

Var. M. a. Gr. Maestrale.

I i Venti fiffi sono Grecali Il Corrente e Galliar do uerso Ponente

I. di Granada.

Qui si uede degl' Vcelli bianchicon la coda lunga, e legno dell'auicinar la Costa.

IL MARE DELL'INDIA OCCIDENTALE

I. di Tobacco e Tubagu.

I. di Cochi I. di Gio. Griego

Gli Cumanagoti

IL REGNO DI CVBAGVA

Gli Yguiri

Terra Balla

Gli Amari

Gli Tuuetiui

Caribi

Terra Balla

Gli Verotiani

Gli Orocoi

Gli Affawaj.

Gli Saimai.

R. di Orinoque o Worinoke.

R. Rio Negro

R. Arica

R. Arica

R. Arica

R. Arica

R. Arica

R. Arica

R. Arica

R. Arica

R. Arica

R. Arica

R. Arica

Gli Eviapanomi sono Genti Crudeli.

J. di Trinidad o Obare

Li Stretti di Paria

C. di Paria Terra Alta

B. di Caribes

B. di Caribes

I. di Diaulo

P. di Galera

C. de li Noyi.

C. Carao

Il Corr. uerso N. W. i. 4. 45

I. di Maiore

I. di Orinoque

Il Balle as. v.

Arvachime

R. Arvachime

R. Arvachime

R. Arvachime

R. Arvachime

R. Arvachime

R. Arvachime

R. Arvachime

R. Arvachime


R. Arvachime

R. Arvachime

R. Arvachime

R. Arvachime

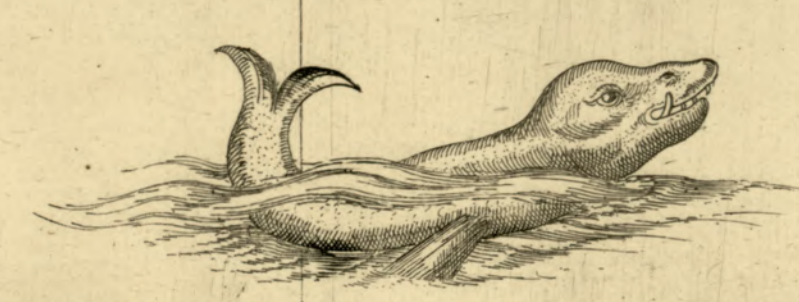
R. Arvachime



I. di S. Borna



Li Venti fiffi sono Grecali



Il Corr. leguella Costa uerso Maestrale

La Var. M. e poco, & uerso Maestrale



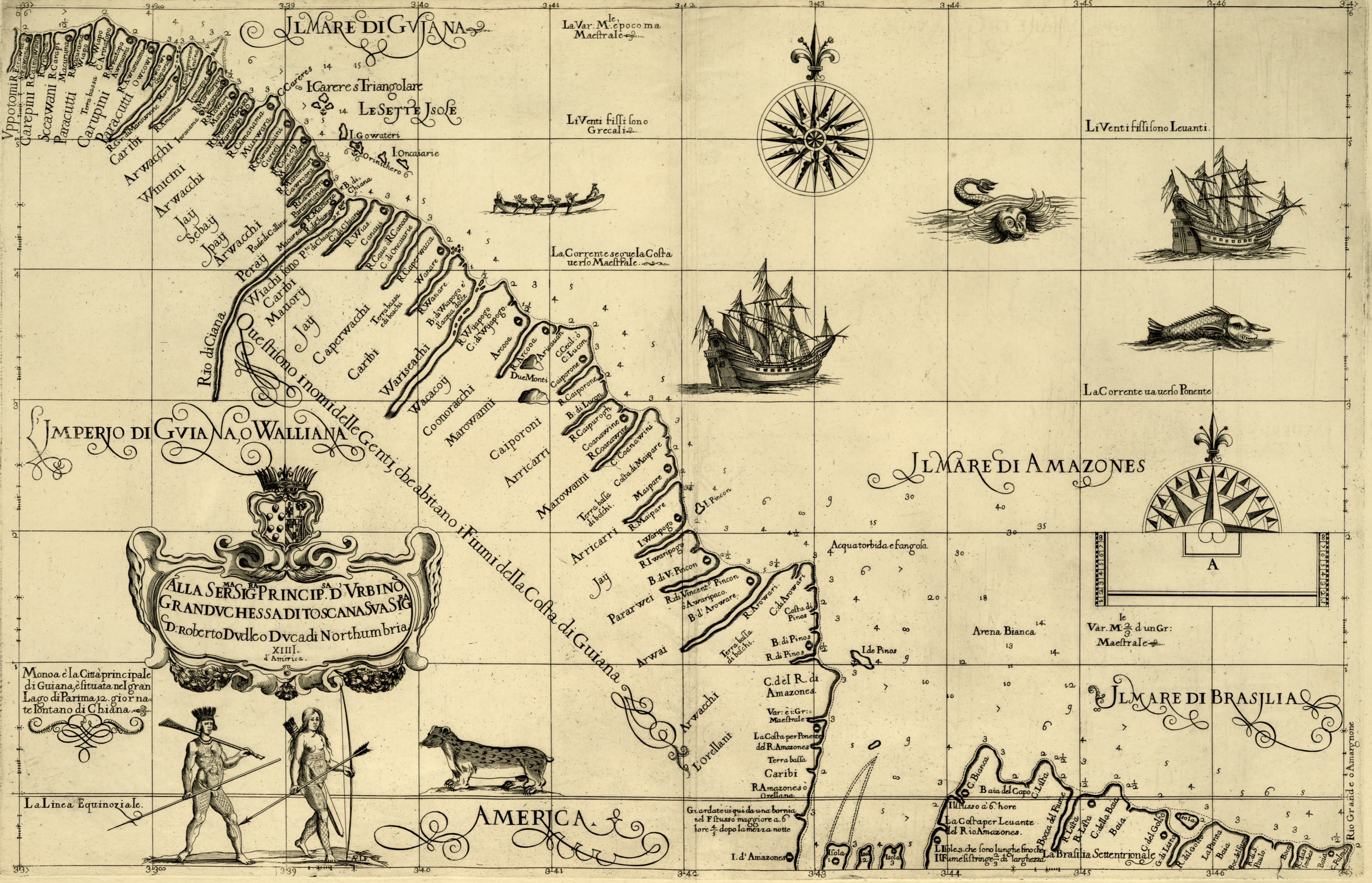
L' aere non e malfano tenon da Giugno sino al fine di Settembre, ma sempre e caldo il tempo.



AL SER^{MO} FERDINANDO. II.
GRANDUCA DI TOSCANA
SVO SIGNORE
Don Roberto Dupleo
Duca di Northumbria
XIII. d'Arneri.




La Costa e bassa, & e piena di Bolchi, e di Fiumi d'acqua dolce




IL MARE DI GUIANA

La Var. M. e poco ma
Maestrale



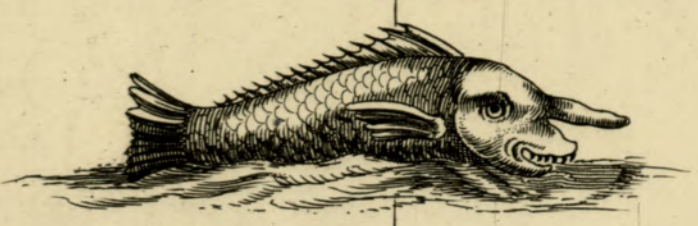
Li Venti figli sono Leuanti.



Li Venti figli sono
Grecales




La Corrente segue la Costa
uero Maestrale



La Corrente uero Ponente

IMPERO DI GUIANA O WALLIANA

IL MARE DI AMAZONES



A



le
Var. M. $\frac{2}{3}$ d'un Gr:
Maestrale

Monoa e la Città principale
di Guiana, e situata nel gran
Lago di Parima 12. gior na
te lontano di Chiana.



La Linea Equinoziale.

AMERICA

Gr ardatevi qui da una bornia
nel F. fusso maggiore a 6
lore $\frac{4}{5}$ dopo la mezza notte

Il F. fusso a 6. hore
La Costa per Leuante
del Rio Amazones.

Li Isole che sono lunghe fino che
il fiume si stringe $\frac{2}{3}$ di larghezza

Rio Grande o Amargone