

Aborda di Pisco
I de los Tiberones
scoperta da Magalano

Scoperte da Jac. lemaier
Olandese nel 1612

Var. 3. Grecale

Var. 5. Gr. Grecale

Waterland Iland
Sondergrond Iland
Vlegen Iland

I Honden scoperta
da Iacomo lemaier

Var. 4. Gr. Grecale

Venti fissi per Savanne e
Grecale

Var. 2. Gr. Grecale

Var. 6. Gr. Grecale

Venti fissi Sono Grecale, e
Leuanti.

Il S. Pietro

L'aria e' sana

Il Tropico di Capricorno

Venti fissi Sono Grecale,
Leuanti.

Corrente per Ponente

Corrente per Ponente

MARE PACIFICO



LE MARE DEL SUR

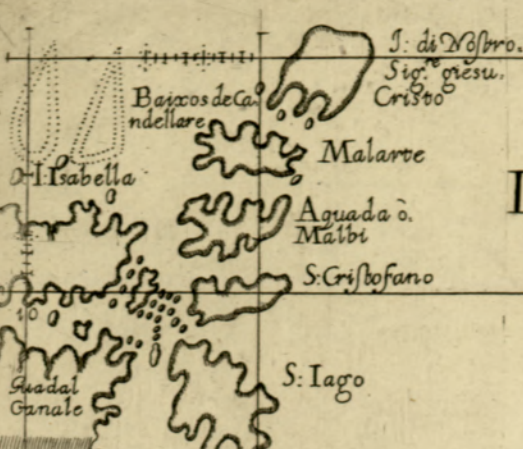


Due arriva la Terra Australe non
e' ancora Scoperta, ma e' senza dubbio
la causa, che' la Variat. non e' grande }

MARE INCONITO

Venti qui sono
qualch volt variabili

Venti Sono Variabili



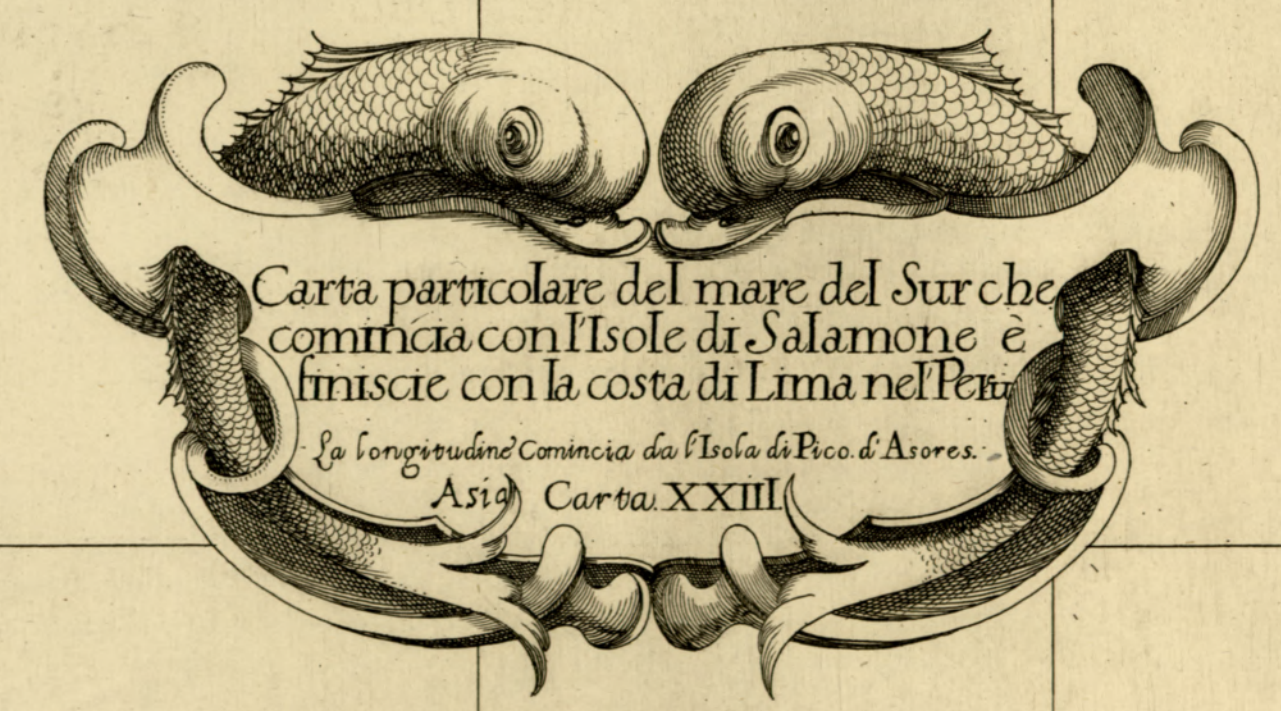
Isole di Salamone Scoperte da d. Alvarez de Mendano Spagnuolo nell'1580. si trovavano 800 leghe Spagn. di Portante di Lima in Perù, Se bene la Carta Comune le tiene 1800 leghe lontane, Lima ma è Falsissimo

Iacomo Lamaior nel 1616 passò in Pradib. di latitud. 9.º Mare è perciò non pote' vedere l'Isola di Salamone.

L'ARIA È SANA

Var. 1. Gr. Precali

Tropico di Capricorno



Li Venti per leuante, e Scirocco.

R. Lucini Fecit.

Venti Insensibile

I di Salamone
Var. 1. Gr. Ma.

LI VENTI SONO FISSI
dal Greco, e Levante.

MARE PACIFICO PERCHE
RAREVOLTESI SENTE DI
FORTUNA DEL MARE

Corrente p. Ponente.

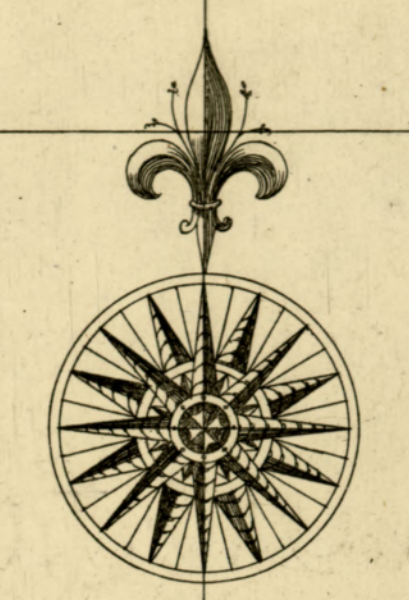
L'ARIA È SANA

MARE AVSTRALE
INCOGNITO.

MARE DEL SVR.

Var. 1. Gr. Ma.

Corrente per Ponente.



Li Venti Fissi sono quasi sempre leuan
ti è Precali

MARE DEL SVR. ò
MARE PACIFICO

Var. 4. Gr. Ma.



Qui li Venti non son sempre fissi
ma variano con Fortuna.

La Costa Austral è Incognita,
è Incerta

Var. 5. Gr. Maestor.

Var. 3. Gr. Ma.

L'ARIA È SANA.

Var. 2. Gr. Ma.

I Incognite.

Il TROPICO

Isole Due.

I di S Filippo

I di Gio: Ferdinando è visse
da Jacomo Lamaiore nel 1617.



AMERICA
PERV


AMERICA
SETTENTRIO
NALE

LABRADOR E SCOTIA
DA FRANCESI

SANGVENAI

MARE OCEANO
DEL NORTE

Carta particolare della terra nu
ova con la gran Baia et il fiume
grande della Canada.
La longitudine comincia da l'Isola di Pico d'Asores
D'America Cap. prima



LACANIDA

R. DICANADA

LA GRAN BAI A DOVE
si pescano le Baveno.

Idi TERRA
NOVA

Ariva Fredda
e Aciutta

Corrente verso
Maestrale

Le Venti Sono
spesso verso
Ponente

La Gran banca Seccagna di
Terra Nuova dove si pescano
le Merluzzi

Var. 15. Gr. Maest. per
la Busola Meridiana

La Bussola Comune varia
2. quarti per Maestrale


Tende di Aysbrahe sono a 2. Gr.

A. Lucini Fec.





MERCOLO



Carta particolare della nuoua Belgia
 è parte della nuoua Anglia.
 La longitudine Cominca da l'Isola di Pico d'Asores.
 D'America Carta II

NOVA ANGLIA

NOVA BELGIA

NOVA ANGLIA

Tappaens

Sanhikans

Minquaes



Li Venti Sono Spesso ponenti
 e Maestrali.

Corrente Grecale.


OCEANO OCCIDENTALE

A: Lucini Fecit.



Massawomecks.

AMERICA



IL REGNO DI POVHATAN

La Virginia nuova habitata da Inglesi.

Virginia Occidentale In scata magg^{re} del Precedente.

Mangoags.

La Virginia scop^{ta} da Inglesi nel 1584 a spese del sig. Cav. Guat. Rawley.

AMERICA

P^o del Principe
Golfo Pericoloso

C. del Fiume

R. Susquihenoyh
Tockwoghs
C. del Isola

Virginia Orientale

C. de Penas Arenas
R. Carlo
B. Della War
C. Samas
C. May
C. della P. ana
C. della Virginia Nuova
Qui comincia la nuova Belgia
Var. 10. Gr. Nord.

Ruskarawaoks.

La Costa Orientale di Virginia Nuova

MARE DI VIRGINIA

Carta particolare della Virginia Vecchia e Nuova.

La longitudine Coma da l'Isola di Pico di Asores.

D'America Carta. III.

Le venti sono variabili, ma spesso dal Ponente e Libeccio.

L'OCEANO OCCIDENTALE

L'aria e humida e non molto sana.

Corrente verso Greco

L'Inverno son fortune grande per il Mare.

Var. M. 10. M.

F. Lucini Fece.

AMERICA SETTENTRIONALE L. E.

Carta particolare della costa di
Florida e di Virginia.

La longitudine Comincia da l'isola di Pico d'Asores.
D'America Carta III.

LA FLORIDA

BAIA DI FLORIDA

IL MARE DI FLORIDA

Virginia Settentrionale posseduta da Inglesi dal 1607 in qua
II Reg^o di Powhatan

Monacans.

Mangoags.

Windandecobva


La Virginia Australe scoperta da
Inglesi nel 1584.

Corrente verso Greco.

LEANO OCCIDENTALE.

Le Venti Sono Spesso Beccati, e
Ponenti con Fortuna.

Var. 8. Gr. Maestr.


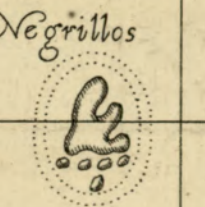




MARE DELL'INDIA OCCIDENTALE.

Carta particolare del Isola di Cuba e di Iamaica con il Capo della Florida e il Isole Intorno.
La longitudine Comença da l'Isola di Rio d'Asores.
D'America Carta V.

Il Tropico di Cancer



Var. 2. Gr. N. 6.

Var. 7. Gr. N. 6.

Var. 6. Gr. N. 6.

Var. N. 7. Gr.

Var. 6. Gr. Mac.


Var. 4. Gr. N. 6.

Santa Nilla.

L'Arva e Sana in Mare.

A. Lucini Fecit.

Carta particolare dell'Isola Spaniola e S. Gio: nel India occident. con l'Isola Intorno
 La longitudine Cominca da l'Isola di Pico d'Asores.
 D'America Carta.VI.



TROPICO DI ANGER

Corrente per l'oriente.

Venti Sono Grecales

Abrolhos o Baixos de Babucca.



Venti Grecales
OCEANO OCCIDENTALE.

Var. s. Dr. Maestrale.

Aria non e' mala sana.

Var. 3. Dr. N. E.

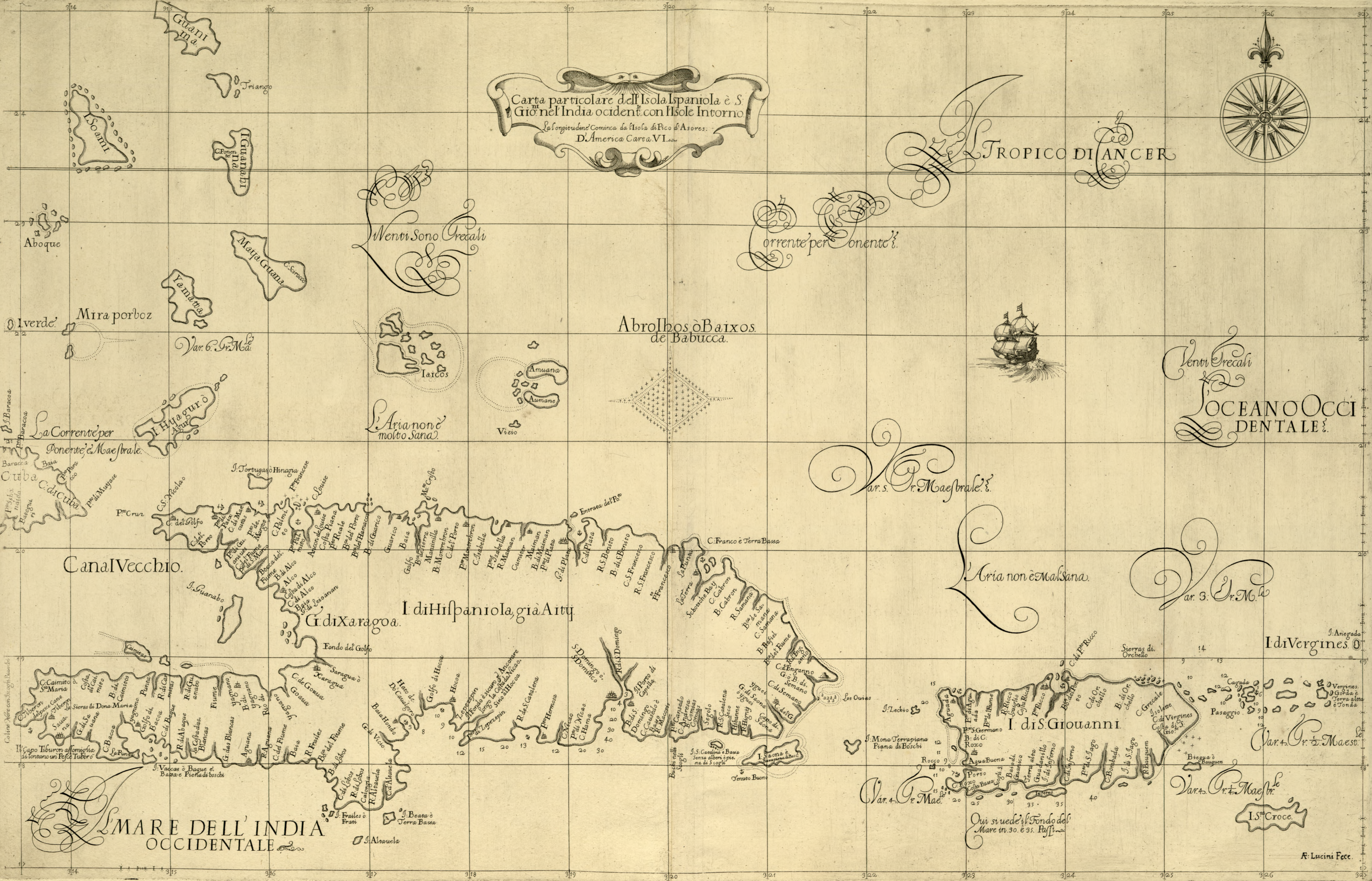
Idi Vergines O.

Var. 4. Dr. E. Maest.

Var. 4. Dr. E. Maest.

Is. Croce.

R. Lucini Fecit.



La Corrente per l'oriente e' Maestrale.

Canal Vecchio.

L'aria non e' molto sana.

I. di Hispaniola già Aity

Gr. di Xaragoa.

MARE DELL'INDIA OCCIDENTALE.