



Carta particolare del Isole di Iaua magg^{re} e minore con la parte Austr^{ale} del Isole di Sumatra e Burneo
 La long^{itudine} Comin^{ente} da l'Isola di Pico d'Asores.
 d'Asia Carta. XIII

MARE INDIALE

OCCIDENTALE

MARE BURNEO

OCEANO ORIENTALE

Isole di Sumatra parte Austr^{ale}

I di Iaua Maggiore

Iaua Minore

I Burneo di Austral^e secondo la nauicazi^{one} Inglese, e Olandese

Linea d'Humidita^{te} e Calidissima

Corrente per Ponente

Corrente per Ponente

Venti per Scirocco, e Levante

Corr^{rente} per Ponente

Venti spesso per Scirocco, e Australe

Var. Insensibile

Var. Insensibile

Var. 1/2 Gr. Dr.

Var. 6 Gr. Mae Str.

Var. 3 Gr. Mae Str.

Var. 2 Gr. 25 min.



Carta particolare dell'Isole Celebes
 e Gilolo parte Australe di Butto, Batuliar,
 Timor, Seram, Banda, e Amboina e altre Isole
 La longitudine Comincia da l'Isola di Pico d'Asores.
 d'Asia Carta. XV

Si Venti sono spesso scirocco
 e Levante, e Austral

L'aria e Calda, e Humida

Corrente Ponente

Var. 4 Ore. Le

I Butabor li Pipi stelli e
 Franchi sono grossissimi
 Agua Buona

POCEANO ORIENTALE

MARE DEL MOLUCCO

I CELEBES O
 SELEBES.

I Gilolo ASIA

I Seram

I Bottom

I Timor

Baixas de Timor

R. Lucini Fecit.


ASIA

NANQVIN

IL MARE DI GIAPONE

IMPERIO DELLA CHINA

CHEQVIAM

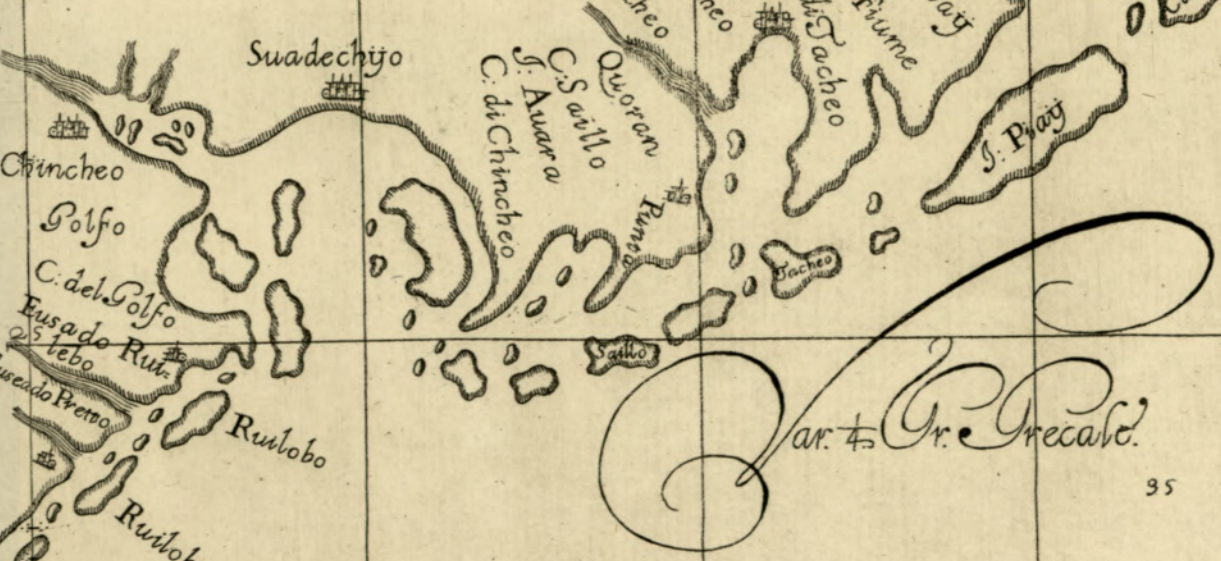


FOQVIEM

MARE DELLA CHINA

HINCHEO

OCCIDENTALE ORIENTALE



Carta particolare d'una parte della co... di China con l'Isola di Pakase e altre Isole sino alla parte piu Australe del Giappone...

Corrente per Penente

I Pescadore

IPakas o Formosa

L'Isola vicina

L'Tropico

L'aria è sana

L'Tropico di Cancer

Corrente verso Libeccio

Il vento è spesso di Scirocco

Amsterdam Scoperta dalli Olandesi

Le Isole di Laqueo magg Sono. 7

Queste Isole sono habitate e hanno un Oro e altre Mercanzie e di buoni Porri

Le venti di variabli mali Maestrati fanno buon tempo

Corrente per Australe

Var. 2. r. O. B.

Var. 2. r. 3. r.

Var. 3. r. O. B.

var. 1. r. O. B.

var. 2. r. O. B.

ASIA

ASIA

TARTARIA

IEZO

MARE DI CORAI

II Mare Settentrionale di Iappone o Giappone

II Mare Australe di Iezo a tempestoso.

Carta particolare della Grande Isola del Giappone e di Iezo con il Regno di Corai e altre isole in torno.

La longitudine comincia da l'Isola di Pico d'Asoro di Asia Carva XVII

Nota che Iappon e 400 leghe lunga almeno dal Ponente al Levante benché la carta comun e la fuffu corta per 100 leghe e del particolare non ci cerchia per le coste se non in qualche parte dell'Isola Saicoku e per la parte Australe.

l'Isola di Iappon e Giappone già Nippon. Contiene 66 Regni sotto l'Imperatore.

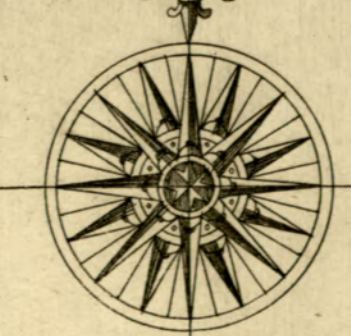
l'Isola di Tokoesi o Checocco.

l'Isola di Tensa.

II MARE AUSTRALE DEL JAPPONE O GIAPPONE

MARE DI JAPPONE

MARE DI GIAPPONE



l'Isola Longissima di Iezo comincia a Tesso di Longitudine e finisce per Leuante in gradi 222 di Longitudine al Capo di Figayci.

l'Isola di Iezo e lunga dal Ponente all'Oriente per 150 Romane e 62. Frad di Longitudine per lunghezza.





L'Isola Grande d'Iezo, contiene 62. Gradi di longitudine, in circa dal Ponente al Levante.

ASIA

ASIA è parte piu orientale.

Il Stretto di Iezo,

AMERICA
Maestrale.

Il MARE
dell' I. GIAPPONE

MARE DI IEZO

Si Venti sono spesso
Maestrali


MARE SOTTOPOSTO
A FORTVNE
Grande

Var. 6. Gr. 7. Precalè

Var. 8. Gr. Precalè

MARE SVR DO

Var. 5. Gr. 2. Precalè



Corrente verso
nente di beccia



Corrente verso Ponente

Var. 9. Gr. Precalè

Carta particolare della parte Orientale
del Isola di Iezo con li stretto fra Ame-
rica e la detta Isola.
La longitudine Comincia da l'Isola di Pico d'Asores
d'Asia Circa XVIII.

TROPICO DI CANCER

MARE DEL SVR

MARE DEL SVR

Si Venti per Levante
e Scirocco




IL MARE DEL ZVR
O SVR

MARE AVSTRALE
DELL' INDIA

MARE DELLA TERRA
AVSTRALE INCOGNITA.

TERRA INCOGNI
AVSTRALE

Carta particolare della costa Au-
strale scoperta dall'Olandesi
La longitudine Comin. da l'isola di Pico d'Asora
d'Asia Carta XVIII.



Var. 1. Gr. Precate.

Uventi sono spesso scirochi e
Leuanti

Corrente per Ponente

Corrente per Australe

L'aria è Mediocre

Var. 2. Gr. 1/2.
Precate.

R. Lucini Fecit.

Il Mare non è molto
tempesoso

IL MARE DEL ZVR

IL MAR DEL VR

I. Terra scoperta da Ia.
como Maier nel 1617.
I. di S. Giovanni
I. Verde, o Green
Ilands
I. Scoperte da Giacomo
Maier Olandese nel 1617.
I. incognite di Giacomo
Maier.

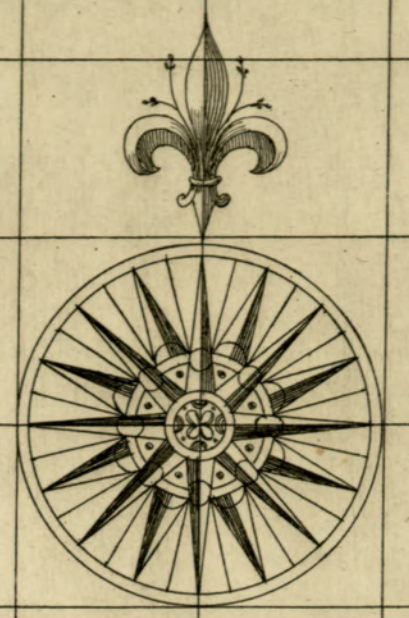
Var. 3. Or. 2. Creale

La Corrente verso
Maestrale

Queste Isole sono messe in alcune Carte
più genticamente Scoperte, che in
questo tempo per incerto è il più
quello di Maier Sono Sicure

I. Prima
I. Carimana
La Barbada
I. della Madre di Dio

I Venti Fissi Sono Drecchi
e Sciocchi



Il Mare non è sottopos.
to à Fortune

ANVOVA GVINEA
INCOGNITA

IL MARE DEL ZVR

La Corrente Va verso
Ponente

I. Incognito

La Corrente verso
Maestrale

Var. 4. Or. 2. Creale

L'aria è assai buona
per la Sanità

Queste Isole furono scoperte dal Cap. Giacomo
Maier Olandese nel 1617.

I. Horne
P. de Concomia
Hornsche Ilands di Ia.
como Maier

I. de la buona speranza
di Giacomo Maier
I. di Cocos
Veriaders Iland

Carta particolare dell mare e Isole sco
perte dal capit. iacomo Maier Olandese
nel 1617. con parte della nuoua Guinea
La longitudine Comincia da l'Isola di Pico d' Asores.
D'Asia Carta. XX.





Var. 3. Gr. Tropicale

Il Mare del Sud

Horne Island

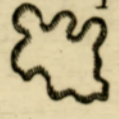


Isole Scoperte da Giacomo LeMaier Olandese nel 1617

Hornische Islands

Iland di Good Hope


Cocos Island



Veriaders Island

Li Venti fissi Sono Tropicali e Levanti.

L'Aria e buona



Il Tropico di Capricorno

Corrente per Ponente

Var. 5. Gr. Tropicale

Il Mare Australe



Isole Scoperte da Giacomo LeMaier Olandese nel 1617
 La longitudine comincia da l'Isola di Pico d'Asores
 d'Asia
 Carta XXI

*Li Venti qui mutano qualche volta
 Australe con fortuna.*

*Della Costa Australe non
 ci e certezza come Incogn.*

F. Lucini Fecit.