

Var. 0. Pr. N. E.

Var. 3. Pr. N. E.

Var. 2. Pr. 3. N. E. S. E.

Var. Insensibile.

Var. 6. Pr. N. E.

Var. 2. Pr. N. E. S. E.

Var. 3. Pr. N. E. S. E.

Var. nulla.

Var. 0. Pr. N. E.

Var. 1. Pr. N. E. S. E.

Var. Insensibile.

Carta particolare della Malacca con la costa sin al Pegu e Cambogia con l'Isola di Sumatra e Burneo parte Tramontana con molte altre Isole e Is. Intero

MARE DI SUMATRA

IDI SUMATRA

Regno di Malacca

IDI BURNEO

MARE DI BURNEO

Aria e Simida Cabala e Ma'sana.

Aria e Calda e Humida

Qui li Venti Monsoni mutano di Sei in. 6. Mesi, e fanno buon tempo.

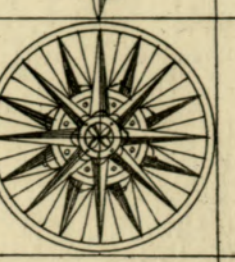
Qui dentro Monsoni fa buon tempo.

Corrente verso Australe.

Linea Equinotiale.

La Linea Equinotiale.

Corrente verso Magrabia.



Longitude scale from 126 to 149.

ASIA

IMPERIO DELLA CHINA


CHINCHEO

CANJAN

Qvanfai

Tropico di Cancer

Canton



MARE DELLA CHINA

ARTE SIV. AVS. TRALE DELLACHINA A. CINA

Quest'Isola li Chinesi chiamano Hainan come parte piu Australe della China

Var Nulla

Corrente per Australe

Var i. Pr. Maestrale

Li Venti Cattivi Sono Beccati Li Buoni Sono Monsoni

Var. Insensibile

La Seccagna di Bollinao

I di Prasel

Seccagna per. colosa

Mare delle Filippine

Var. Insensibile

Carta particolare del mare di Cocincina con la parte Australe della China  
La longi. Comin. da l'Isola di Pico d'Asores d'Asia Carta.VII.

ISIOPA

Var. i. Pr. Maestrale



Fi. Lucini Fece.



La Nar. M'è nulla

ar. è nulla

I di Pravao Males

Qui la corrente va verso il Trocho.

Carta particolare del mare e costa di Manila  
La longitudine comincia da l'Isola di Pico d'Asores  
d'Asia Carta. VIII.

Babuyones


Seccagna

I Soletta

MARE DELLA CHINA, O  
CHINA

ar. nulla

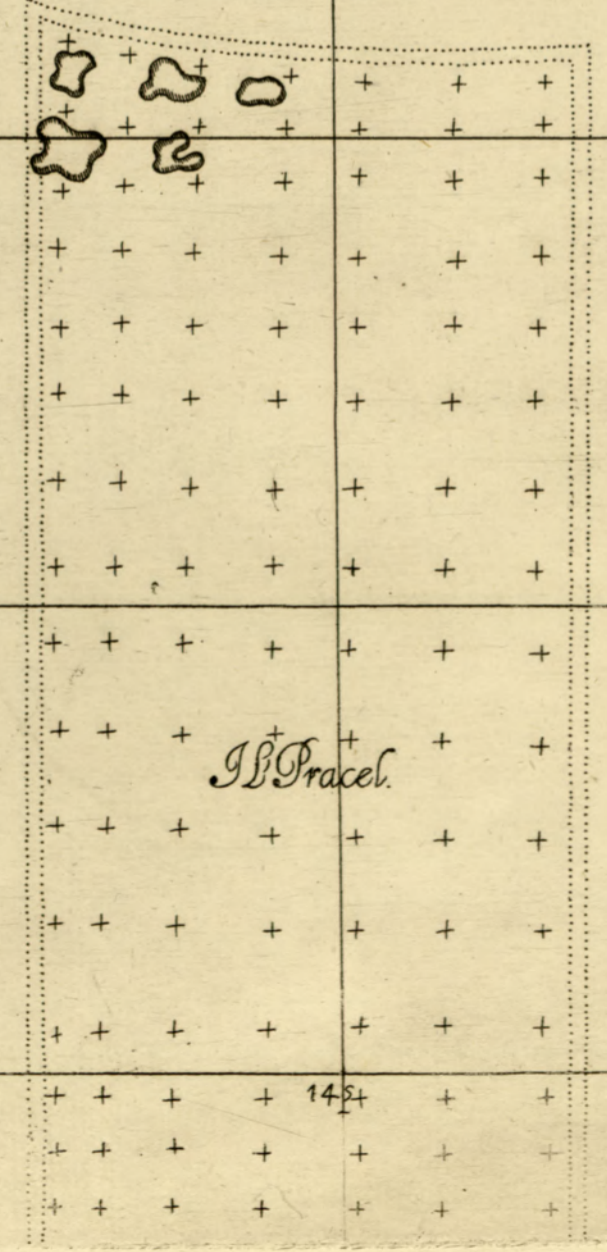
Venti sono spesso becciati, e Maestrali.



I di Pracel

La Seccagna di Bollinao

ar. Insensibile o Poco.



I di Pracel.

MARE DELLE  
FILIPPINE

K: Lucini Fece.

C. Basilador  
B. di Basilador  
C. del fiume  
C. Sidarij  
Baia  
I. di Sidarij  
F. di Sidarij  
La Costa  
R. di Locos  
Isola di Locos  
I. di Luzom  
C. di Luzom  
I. di Luzom  
B. di Luzom  
Aguarina  
Baia di Aguarina  
C. di Pagansi  
P. di Mandao  
Pancuasior  
C. di Bollinao  
R. di Bollinao  
Costa di Bollinao  
Terra alta  
Isole di Witters  
C. di Witters  
I. di Sycon o di B. di Harten  
I. di Harten  
C. di Maribellas  
G. di Maribellas  
B. di Maribel  
C. di Smbale



ISOLA DI LUCON E MAGG.  
DELLE FILIPPINE

Carta particolare dello Stretto di Manila nel Isole Filippine.  
La longitudine Comini da l'Isola di Pico d'Asores.  
d'Asia Carta VIII.

MARE DELLE FILIPPINE

STRETTO DI MANILA

MARE DELLE FILIPPINE

Isole delle Filippine

Venti buoni sono monsoni emmano di 6. m. 6. Meesi con buon tempo

# MARE DELL' ISOLE FILIPPINE

Carta particolare dell'Isole  
Filippine e di Luzon.  
*La longinua Comin: da l'Isola di Pico d'Asores  
d'Asia Carta. X.*



*Var. 2. Gr 5. Prec.*

Mare Orientale

MARE DELE  
FILIPPINE

*Var. 3. Gr. 7. Prec. L.*

*Venti Variabili per causa  
dell'Isole*

*Corrente per Ponente*

*Var. e poco*

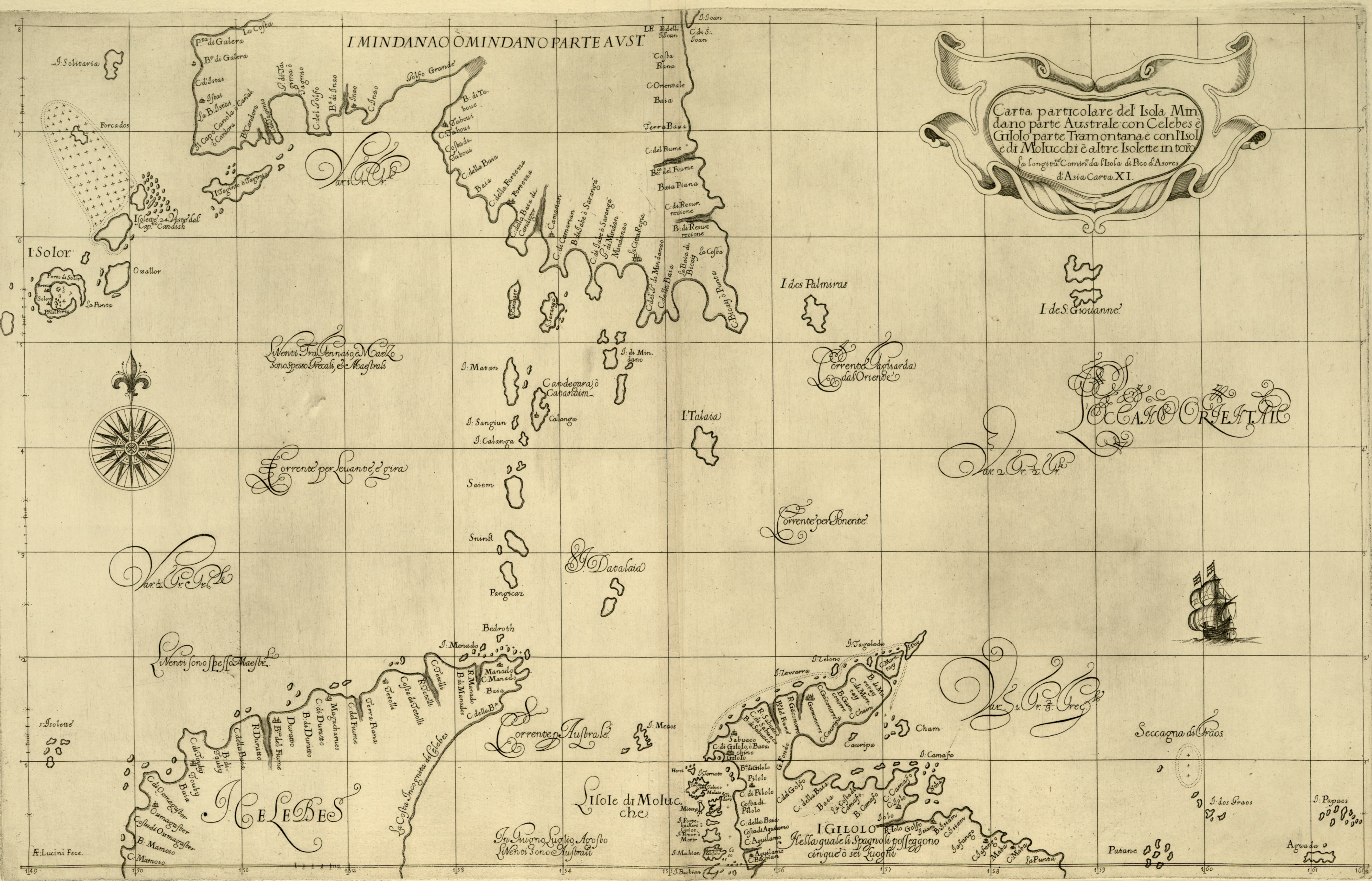
*Forcados*

*A. Lucini Fece.*




MARE DI MINDANAO

B. di Malaga



I MINDANAO O MINDANO PARTE AVST.

Carta particolare del Isola Mindano parte Australe con Celebes e Gilolo parte Tramontana e con li Isol e di Molucchi e altre Isolette in tofo  
La longitu Comini da l'Isola di Pico d'Asores d'Asia Carta XI.



OCCIDENTALIS

Ar. 2. Or. 2. Or.

Ar. 1. Or. 3. Or.

I Solor

I dos Palmiras

I de S. Giovanni

Venti Tra l'annajo e l'Autunno sono spesso Secchi, e Magbrihi

Corrente d'ogni parte dal Oriente

Corrente per Levante e gira

Corrente per Ponente

Ar. 2. Or. 2. Or.

Venti sono spesso Magbri.

Corrente Austral.

Isole di Molucche

In l'ugno Luglio Agosto Venti sono Australi

IGILOLO Nella quale li Spagnoli possengono cinque o sei luoghi

Secagna di Graos

I dos Graos

I Papaos

Patane

Agua da

F. Lucini Fecit.

154

155

156

157

158

159

160

161

155 160 165 170 175

I. dos Reis Magos


I. Tre Solitarie  
Var. 4. Or. Or. le

ar. 3. Or. Or. le

II Tropico di Cancer

Carta particolare del Isole di Ladrões  
con Isole di Gilolo è de Molucchi.  
La longitud. Comincia da l'Isola di Pico d'Asores.  
d'Asia Carta XII.

ar. 3. Or. Or. le



I. Deserta

I Malabriga o Malabriga

ar. 3. Or. Or. le

OCCIDENTALE  
CORRENTE

ar. 3. Or. Or. le

Corrente per Ponente

L'aria non è mal  
Sana

15

ar. 2. Or. Or. le

Var. 3. Or. Or. le

Main Magg  
Main Minore  
Main Picino  
Il Cap. Candish Inglese  
passo fra queste Isole  
Suana o Cherusso  
Erega  
Magan  
Ortomagan  
Chinga

Naramas  
I. Iandava  
C. di S. Spirito  
La Baia  
C. di Fraco Gomez  
D. Tandaco  
Passaè d'oram

I. di Arefices o de  
Palmoa

Mutalitas o  
Mabelotes

I. de Ladrones

10

ar. 2. Or. Or. le

Li Venti per Levante  
è Scirocco

Baixas

Sapan  
Pan  
Matan  
Frag. Isole passo il Cap.  
Drago Inglese in. Or. di lat.  
Batabo  
Bassin

I. Iuan  
C. di S. Iuan  
C. di Resur  
rectione  
I. das Palmiras

I. S. Po. ni

I. Bidine  
I. Scoperte dal Cap.  
Drago Inglese

5

ar. 1. Or. Or. le

ar. 2. Or. Or. le

I. d'Aues

ar. 2. Or. Or. le  
F. Lucini Fecit.

I. Molucchi  
Hores  
Ternate  
Mistora  
Moa  
Machian  
Bachian  
S. Tagolado  
S. Zelon  
S. Zouara  
C. Moretan  
Chan  
Naba  
S. Pupa  
S. Solo  
S. Bachian  
S. Bachian  
S. Seccagna  
S. dos Graios  
Papaos  
Aguada



165 170 175 180

Carta particolare delle 6.  
Isole de Molucchi  
La longitua Comini da l'isola di Bco d'Asores  
d'Asia Carta XIII.

Le 6. Isole della Molucchi ricchissime  
di Parofani di Rocca Moscade e di Mastice

MARE DELLE  
MOLUCCHI

La Linea Equinotiale

Si venti sono Australi con Poggie  
di Mese di Giugno, Luglio, Agosto, e Settembre.

La Corrente verso Libeccio

Ar. i. Or Grecale

F. Lucini Fece.

