

La Linea Equinoziale

Var. 8. Gr. M.
MARE DELLE INDIE

Var. 9. Gr. M.

I. dell'Amirante

Corrente per Ponente

Los Hermanos o Malcherinos


Sette Imanos

Tres Imanos

De Maus. Caséhas.

Baixas

Carta particolare dell Mare dell Indie con le Secaie e alcune Isolle.
La longitudine Comi^{ta} da l'Isola di Pico d'Asores d'Africa Cap^{ta} rva. XV.



Baixas de Corpa S^{ta}

Abrolhos


S. Francesco

IDferca

Var. 8. Gr. M.

MARE DELL' INDIE ORIENTALE

Baixas di S. Miguel



Baixas

Gallego o Agulhaga

L'aria e Calda, e Humida, e non e molta Sana

Asdas Ilhas



MALHA

I Rogue Pinz

Var. 13. Gr. M.

Il Vento e spesso Sciocco, e Australe

Var. 16. Gr. M.

Secaia o Banca di S. Lorenzo


Var. 14. Gr. M. Maestr.

R. Lucini Fece.

Secaia o Banca di Agulhas

AFRICA

Carta particolare che comincia con il capo è l'Isola Mombazza e finisce con il capo Baduis.
La longitudine Comita da l'Isola di Pico d'Asores.
d'Affrica Carta XVI



DOARA

M. A. P. O. X. O.

ETHIOPIA INFERIORE
ET PARTE ORIENTALE

Baru.

Barbarico.

Var. 8. Gr. Maestr.

AMVRA

La Linea Equinotiale.

J. dell'Amirante si mette anco qui li P. loti manon si uede tra l'Isola

OCEANO ORIENTALE

M. A. B. C. D. I.
M. E. L. I. N. D. A.

Var. 7. Gr. Ma.

Li venti di bon tempo Sono Monsoni





ASIA

MARE ROSSO

Decorative flourish

Decorative flourish

Venti sono spesso flagellati dal Golfo.



Carta particolare che comincia con il capo Baduis e finisce con il capo Cumana e mostra la bocca dell mare Rosso.
 La longitudine comincia da l'Isola di Reo d'Asores.
 d'Africa. Cart. v. XVII.

Decorative flourish

Decorative flourish

Dagli i Caracchi Portoghesi trauer sansi Mare per Goa

Corrente per Libeccio.

Decorative flourish

Qui sino a Pradi. s. il Mare Biancheggiava Com' e fusti sccheriato forse qui, ma e di gra fondo, che non si puo trauer.



ASIA

PERSIA è Imperio
affai grande.

Imperio della PERSIA
PARTE ORIENTALE

La PERSIA ORIENTALE

Il Gran Mogor Comin-
cia il suo Imperio con
il fiume Indo.

Golfo di Persia dou' e' la
Pescheria di Perle Grosse
Var. 8. Pr. 7. M. B.

Var. 9. Pr. 2. M. B.

Var. 11. Pr. 7. M. B.

Var. 11. Pr. 7. M. B.

Il Tropico di Cancer

Corrente uolente
Verso Ponente.

L'aria è Humidissima e Calda

Corrente uerso Libeccio

Corrente per Ponente
Verso Maestrale.

Li venti buoni sono Monsoni, e
Maestrali

Il luglio di Agosto si troua Calisimo tempo di
pioggie grande.

Var. 11. Pr. 7. M. B.

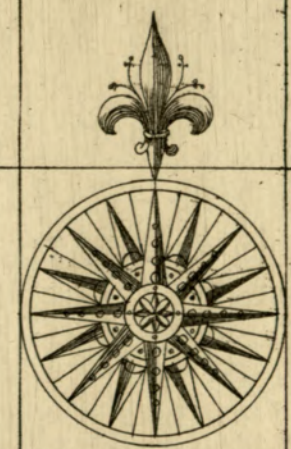
L'aria è Sana secondo
la stagione.

Var. 10. Pr. 7. M. B.

Var. 2. Pr. 2. M. B.

Carta particolare che comincia con il capo Dofar
in Arabia e finisce con il capo Cim-
tapora nell Indie.
La longitudine Comincia da l'Isola di Pico d' Asores.
d' Asia Cal. ra Prima

A. Lucini Fecc.



OCEANO D'ARABIA

MARE DEL INDIA

La Persia Occidentale

Chir

Xian

Goadel

Ihas

Macran

Sinda

Guzerata

Cambaja

India

ASIA

ARABIA

ALIBINAL

TERRA DESERTA

OCEANO D'ARABIA

MARE DEL INDIA

La Persia Occidentale

Chir

Xian

Goadel

Ihas

Macran

Sinda

Guzerata

Cambaja

India

ASIA

ARABIA

ALIBINAL

TERRA DESERTA

OCEANO D'ARABIA

MARE DEL INDIA

La Persia Occidentale

Chir

Xian

Goadel

Ihas

Macran

Sinda

Guzerata

Cambaja

India

ASIA

ARABIA

ALIBINAL

TERRA DESERTA

OCEANO D'ARABIA

MARE DEL INDIA

La Persia Occidentale

Chir

Xian

Goadel

Ihas

Macran

Sinda

Guzerata

Cambaja

India

ASIA

ARABIA

ALIBINAL

TERRA DESERTA

OCEANO D'ARABIA

MARE DEL INDIA

La Persia Occidentale

Chir

Xian

Goadel

Ihas

Macran

Sinda

Guzerata

Cambaja

India

ASIA

ARABIA

ALIBINAL

TERRA DESERTA

OCEANO D'ARABIA

MARE DEL INDIA

La Persia Occidentale

Chir

Xian

Goadel

Ihas

Macran

Sinda

Guzerata

Cambaja

India

ASIA

ARABIA

ALIBINAL

TERRA DESERTA

OCEANO D'ARABIA

MARE DEL INDIA

La Persia Occidentale

Chir

Xian

Goadel

Ihas

Macran

Sinda

Guzerata

Cambaja

India

ASIA

ARABIA

ALIBINAL

TERRA DESERTA

OCEANO D'ARABIA

MARE DEL INDIA

La Persia Occidentale

Chir

Xian

Goadel

Ihas

Macran

Sinda

Guzerata

Cambaja

India

ASIA

ARABIA

ALIBINAL

TERRA DESERTA

OCEANO D'ARABIA

MARE DEL INDIA

La Persia Occidentale

Chir

Xian

Goadel

Ihas

Macran

Sinda

Guzerata

Cambaja

India

ASIA

ARABIA

ALIBINAL

TERRA DESERTA

OCEANO D'ARABIA

MARE DEL INDIA

La Persia Occidentale

Chir

Xian

Goadel

Ihas

Macran

Sinda

Guzerata

Cambaja

India

ASIA

ARABIA

ALIBINAL

TERRA DESERTA

OCEANO D'ARABIA

MARE DEL INDIA

La Persia Occidentale

Chir

Xian

Goadel

Ihas

Macran

Sinda

Guzerata

Cambaja

India

ASIA

ARABIA

ALIBINAL

TERRA DESERTA

OCEANO D'ARABIA

MARE DEL INDIA

La Persia Occidentale

Chir

Xian

Goadel

Ihas

Macran

Sinda

Guzerata

Cambaja

India

ASIA

ARABIA

ALIBINAL

TERRA DESERTA

OCEANO D'ARABIA

MARE DEL INDIA

La Persia Occidentale

Chir

Xian

Goadel

Ihas

Macran

Sinda

Guzerata

Cambaja

India

ASIA

ARABIA

ALIBINAL

TERRA DESERTA

OCEANO D'ARABIA

MARE DEL INDIA

La Persia Occidentale

Chir

Xian

Goadel

Ihas

Macran

Sinda

Guzerata

Cambaja

India

ASIA

ARABIA

ALIBINAL

TERRA DESERTA

OCEANO D'ARABIA

MARE DEL INDIA

La Persia Occidentale

Chir

Xian

Goadel

Ihas

Macran

Sinda

Guzerata

Cambaja

India

ASIA

ARABIA

ALIBINAL

TERRA DESERTA

OCEANO D'ARABIA

MARE DEL INDIA

La Persia Occidentale

Chir

Xian

Goadel

Ihas

Macran

Sinda

Guzerata

Cambaja

India

ASIA

ARABIA

ALIBINAL

TERRA DESERTA

OCEANO D'ARABIA

MARE DEL INDIA

La Persia Occidentale

Chir

Xian

Goadel

Ihas

Macran

Sinda

Guzerata

Cambaja

India

ASIA

ARABIA

ALIBINAL

TERRA DESERTA

OCEANO D'ARABIA

MARE DEL INDIA

La Persia Occidentale

Chir

Xian

Goadel

Ihas

Macran

Sinda

Guzerata

Cambaja

India

ASIA

ARABIA

ALIBINAL

TERRA DESERTA

OCEANO D'ARABIA

MARE DEL INDIA

La Persia Occidentale

Chir

Xian

Goadel

Ihas

Macran

Sinda

Guzerata

Cambaja

India

ASIA

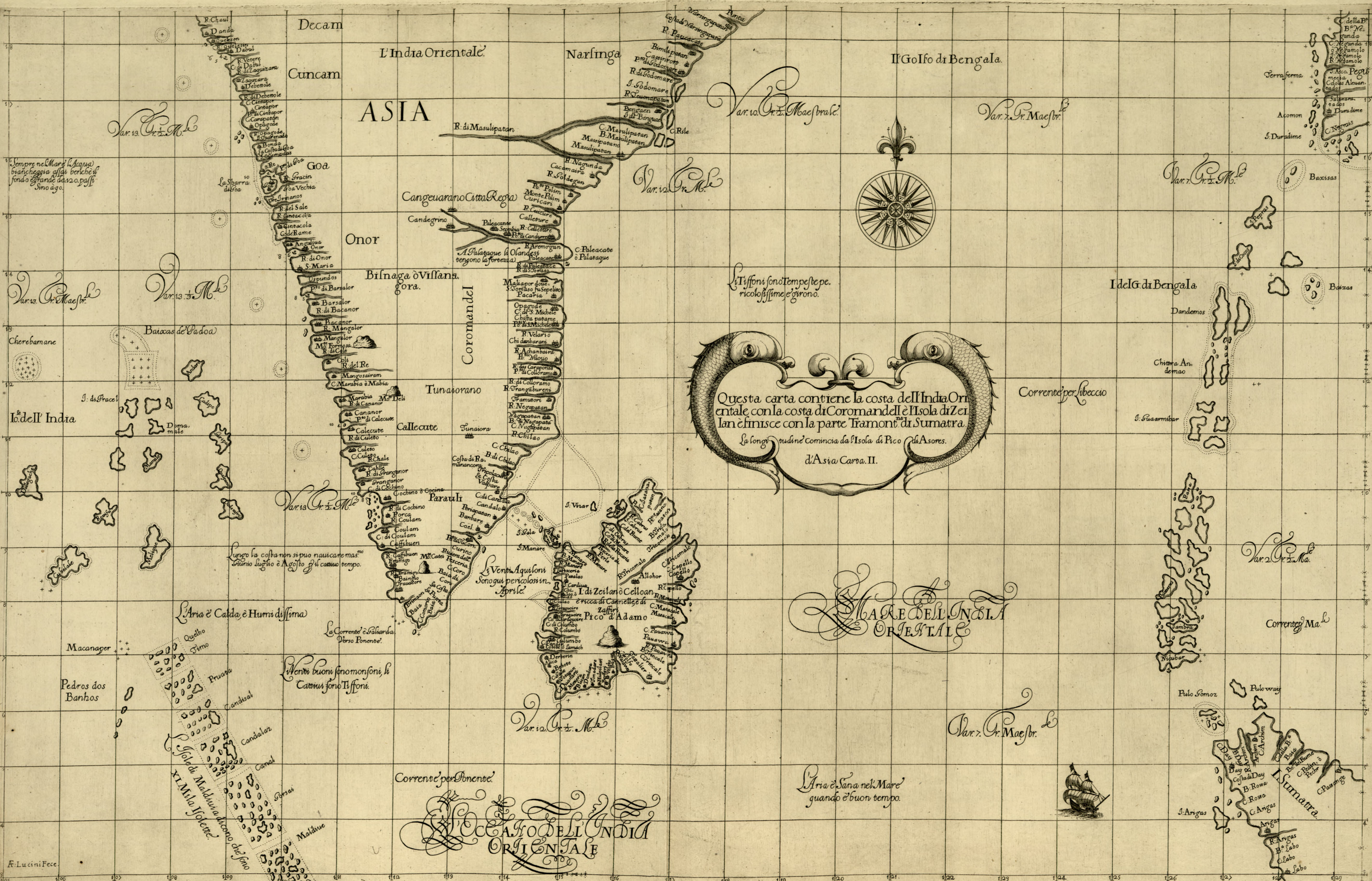
ARABIA

ALIBINAL

TERRA DESERTA

OCEANO D'ARABIA

MARE DEL INDIA



ASIA

Questa carta contiene la costa dell'India Orientale con la costa di Coromandell e l'Isola di Zeilan e finisce con la parte Tramontana di Sumatra.

La longitudine comincia da l'Isola di Pico di Asores.

d'Asia Carta. II.

MARE DELL'INDIA ORIENTALE

OCCIDENTE DELL'INDIA ORIENTALE

Sempre nel Mare l'Acqua biancheggia assai perché il fondo è grande di 120. passi sino a 90.

Li Tiffoni sono Tempeste pericolosissime e girano.

Lungo la costa non si può nauicane mas. in tutto luglio e Agosto di il cattivo tempo.

L'aria è calda, e Humi diissima

La Corrente è barbara verso Ponente.

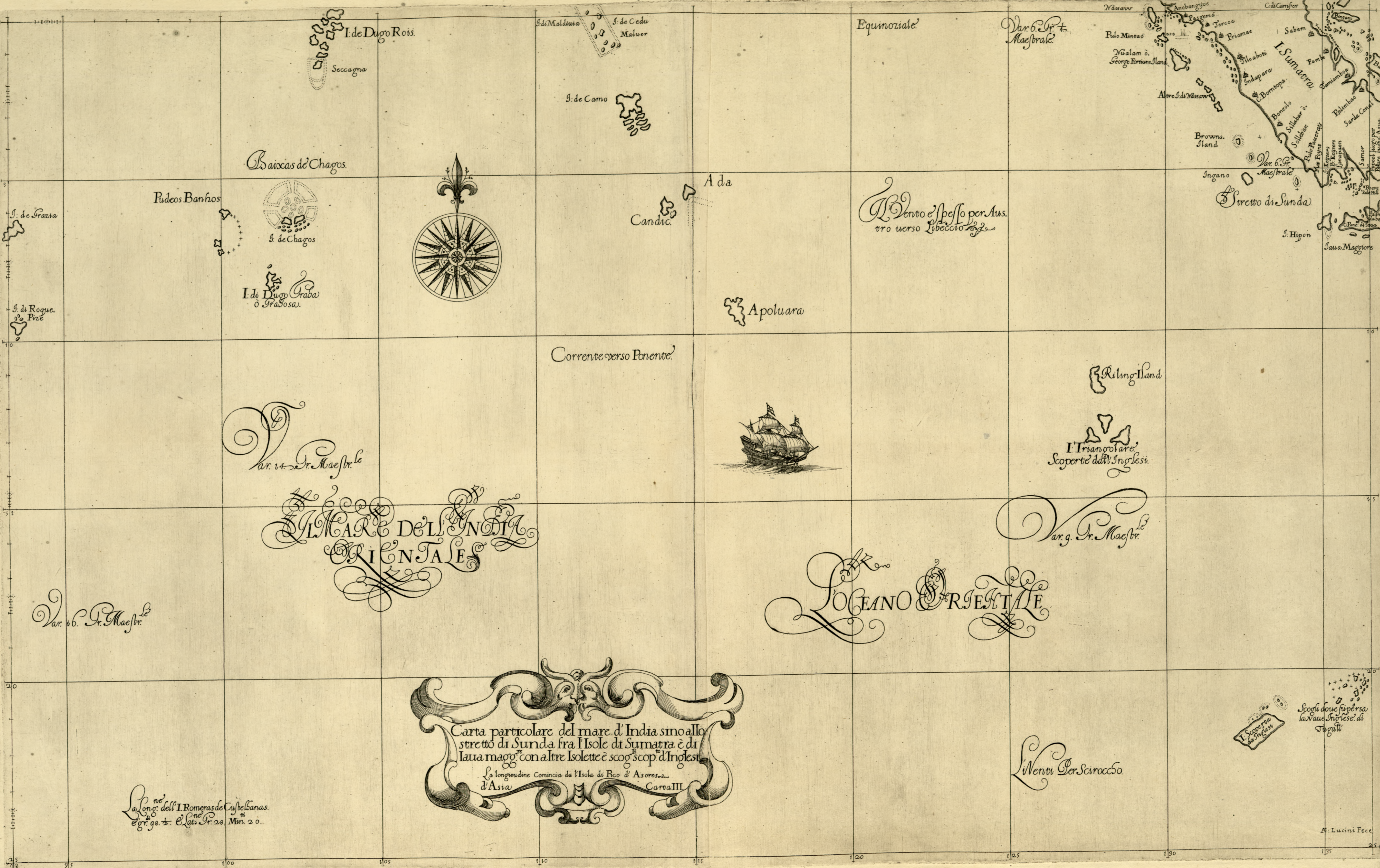
Li venti buoni son monsoni, li cattivi sono Tiffoni.

Corrente per Ponente.

L'aria è sana nel Mare quando è buon tempo.

Corrente per Libeccio

Corrente per Ma.



**MARE DELL'INDIA
ORIENTALE**

OCEANO ORIENTALE

Carta particolare del mare d'India sino allo
 stretto di Sunda fra l'Isola di Sumatra e di
 Java magg^{re} con altre Isolette e scop^{te} scop^{te} d'Inglese
 La longitudine Comincia da l'Isola de Pico d' Asores...
 d'Asia Carta III

La Long^{ne} dell'I Romeras de Cusbebanas.
 8 gr. 98. 1/2. E Lat^{ne} Pr. 28. Min. 20.

Le Venti Per Scirocco.

Il Vento e spesso per Aus.
 tro verso Libeccio

Corrente verso Ponente.

Var. 14. Dr. Maestr. Le

Var. 9. Dr. Maestr. Le

Var. 16. Dr. Maestr. Le

I. de Frasia

I. di Roque
 o. a. Pr. e

I. de Dugo Rois.
 Saccagna

Baiacas de Chagos.

Pudeos Banhos

I. de Chagos

I. de Dugo Graba
 o. Pradosa.

I. de Camo

I. de Maldina
 I. de Cedu
 Maluer

Ada
 Candic.

Apoluara

Equinoziale

Var. 6. Dr. 1/2
 Maestr. Le

Nasarr
 Anabangyoc
 Cadi Camfor
 Pulo Mintao
 Nialam o.
 George Fortuns Island
 Priamae
 Sabem
 I. Sumatra
 Siamboi
 Inhapara
 C. Bontopa
 Boneolo
 Sillabar o.
 Sollebar
 Pulo Beneragy
 Pulo B. Egnis
 B. Kapers
 J. Kapers
 S. Sarror
 Sonda Conat
 Palembang
 Bico
 Inganoo
 I. Hipon
 Java Maggiore

Stretto di Sunda

Ritungland

I. Triangolare
 Scoperte dall' Inglese.

I. Scoperte
 da Inglese

Scogli dove si persero
 la nave Inglese di
 Tagall



MARE INDICUM

ASIA

Var. Gr. Ma.

Var. a. Joco.

Corrente per Ponente

MARE SINDICUM

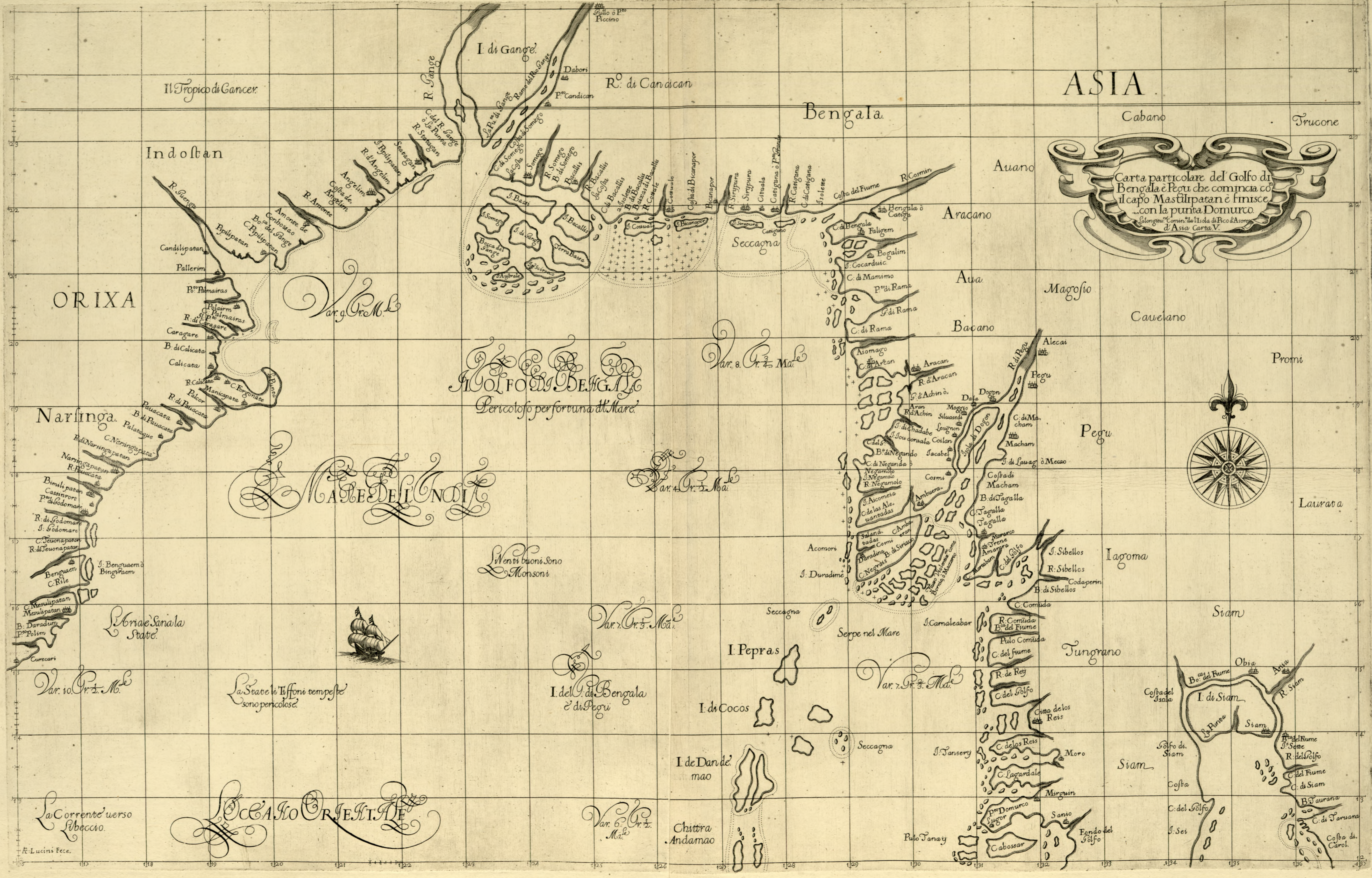
MARE SINDICUM

Carta particolare del stretto di Sunda fra l'Isola di Sumatra e l'auamaggre. La longitudine comincia dal Bolo di Rico d'Asores. d'Asia Carta. III

Var. Gr. Maestr.

ASIA

Carta particolare del Golfo di Bengala e Pegu che comincia col capo Masulipatan e finisce con la punta Domurco.
 La longitudine comincia dall'Isola di Pico d'Assora d'Asia Carta V.



Il Tropico di Cancero.

R. di Candicari

Bengala.

Indostan

Auano

Aracano

ORIXA

Var. 9. Cr. M. E.

GOLFO DI BENGALA
Pericoloso per fortuna di Mare.


Var. 8. Cr. 7. Ma.

OCEANO INDI

Var. 4. Cr. 2. Ma.

Narlinga.

Wenti buoni Sono Monsoni



Var. 10. Cr. 2. M. E.

La State li Tiffoni tempeste sono pericolose.

Var. 7. Cr. 3. Ma.

I del G. di Bengala e di Pegu

I di Cocos

Var. 7. Cr. 3. Ma.

La Corrente verso il Beccio.

OCEANO INDI

Var. 6. Cr. 2. Ma.

Chittira Andamao

Pulo Tanaty

Siam

I di Siam