

Dalla bocca di detto porto S. Domingo, si camina per Ponente verso Maestro, per trouare in 13. passi di fondo il porto Hermoso, di latitudine gr. 17. e min. 47. e di longitudine gr. 318. e min. 30. E da questo Porto si camina per il Rombo Libeccio della Buffola comune, verso la nuoua Spagna, e si passa vicino all'isole Beata, e Frailes, e l'isola Altauela, di latitudine gr. 17. e min. 8. e di longitud. gr. 17. e min. 0. E mantenendo dal porto Hermoso il quarto Ponente mezzo verso Maestro, si vedrà il capo Tiberon dell'isola Hispaniola dalla parte di Ponente, nella latitudine gr. 18. e min. 20. e di longitudine gr. 313. e min. 32. La corrente è in fauore; il vento è Grecale, e fisso; la Buffola Maestreggia gr. 4. e gr. 3. e tre quarti. E camminando per Maestro Tramontano, si trouerà il porto di S. Iago di Cuba, con certe colline, vicine al Porto, nominate Cobre, di latitudine gr. 20. e min. 20. e di longitud. gr. 312. e min. 55. E poi per il quarto Ponente Libeccio, si vedrà il capo così eminente di S. Croce, nella latitudine gr. 19. e min. 40. e di longitudine gr. 310. e min. 0. e per segno di ciò, si vedrà le montagne di Tarquiño.

Dal detto Capo, si camina per Ponente Maestro, vn poco Maestrale, per trouare l'isola Pinos, dou'è buon Porto per pigliare dell'acqua, nella latitudine gr. 21. e min. 5. e di longitudine gr. 303. e min. 20. E per la via si può vedere la terra alta de los Giardinos, e Zaqueco, con molti scogli pericolosi, & isolette nella Baia, fin'all'isola Pinos: E da quest'isola si può vedere il capo Corientes; e di qui poi il capo Santo Antonio, & è la parte più Ponente della Cuba; e vi si passa da vicino: La corrente è gagliarda verso Libeccio; la variazione è gr. 5. Maestrale, nella latitudine gr. 21. e min. 52. e di longitudine gr. 301. e min. 54. E di quiui, per trouare l'isola de Arenas, nella latitudine gr. 21. e min. 48. e di longitudine gr. 294. e min. 0. si mantiene il quarto Ponente vn poco Libeccio, guardandosi della seccagna intorno, e per la via della seccagna Allacranes, di latitudine nel mezzo gr. 21. e min. 45. e di longitudine gr. 297. e min. 30. E però la via più sicura per trouare il porto di S. Giouanni di Vlloa della nuoua Spagna, è di passare per la parte Tramontana dell'isola Vermia, ò Rossa, (dal capo S. Antonio) nella latitudine gr. 22. e min. 19. e di longitudine gr. 294. min. 20. e sec. 10. E passato quest'Isola da dieci leghe, si mantiene il quarto di Mezogiorno Libeccio, per entrare nel porto reale di S. Giouanni di Vlloa, nella latitudine gr. 18.

e min. 20. e di longitudine gr. 290. e min. 20. La variazione è gr. 3. e mez. Maestrale; la corrente va verso Tramontana; e dall'istesso vento vengono le fortune grandissime della Baia di Messico; e da 15. miglia lontano di detto porto Reale, vi è la Città di vera Croce, di latitudine gr. 18. e min. 22. e di longitudine gr. 289. e min. 45. luogo di gran commercio, se bene l'aria è mal sana assai. Al capo S. Antonio, si può pigliare dell'acqua in vn laghetto; e dal detto capo S. Antonio, ne' tempi di venti Maestrali, si passa qualche volta per l'Hauana, vicino la Costa, con il flusso in fauore; ma nel Canale, la corrente è contro, & è difficile lo spuntarla: L'Hauana è la chiave dell'Indie, & è porto Reale, di latitudine gr. 23. e min. 0. e di longitudine gr. 305. e min. 0.

Dall'isola Domenica, di sopra nominata, per andare all'isola Margherita, dou'è la peschiera delle Perle, vicino alla terra ferma, di latitudine gr. 11. e min. 0. e di longitudine gr. 328. e min. 12. nel mezo, si mantiene il vento Libeccio verso Mezogiorno: La corrente è in fauore; il vento è fisso, e Grecale; la variazione è gr. 2. Maestrale; e si veggono l'isole Testigos, e Frailes.

Dall'isola Mattalina dell'Indie, nella latitudine gr. 14. e min. 20. nel mezo, e di longitudine gr. 332. si seguita il Rombo Ponente verso Libeccio, e Ponente Libeccio, per trouare il porto Reale di Cartagena, (e per la via si passa per l'isola Curasao, e dalla parte Australe si può pigliare dell'acqua, & altri rinfrescamenti) nella latitudine gr. 12. e min. 8. e di longitudine gr. 323. e min. 10. Poi passando las Monies, si vede il capo Coquebacoa, nella latitudine gr. 11. e min. 55. e di longitudine gr. 320. e min. 8. e quando si sarà vicini al Capo, si vedrà per contrasegno la montagna di Auite: E di quiui si seguita la Costa per Ponente verso Maestro, per passare il capo de las Velas, ma tenerli in 40. passi di fondo, per andare à Cartagena: La corrente, & il vento, sono in fauore; si deue però mantenere il Rombo di Ponente Libeccio: E per la via, vedendosi dell'herbe à galla, quello è segno sicuro di passare la longitudine del rio Palmeras, di gr. 316. e min. 30. E non molto doppo si vedrà il capo, & isoletta Aguia, per entrare nel porto di Santa Marta, nella latitudine gr. 11. e min. 0. e di longitudine gr. 315. e min. 39. qual'è Città di commercio, e la Costa è altissima. E poi dal detto Capo, seguitando Ponente verso Libeccio, si passerà prima per il rio Grande, e per segno

gno di ciò, si vedrà la montagna Hermosa; e con l'istesso quarto, vn poco più verso Ponente, si trouerà la Città, e porto Reale di Cartagena Metropoli della terra ferma, nella latitudine di gradi 10. e min. 30. e di longitudine gr. 313. e min. 20. ma non si accosti alla punta, doue non sia almeno 28. ò 30. passi di fondo, per causa delle seccagne, le quali sono vicine alla Costa.

Da Cartagena, per trouare il porto Reale di nombre di Dios, si deue passare per di fuori della seccagna di Sal Medina, seguitando il Rombo, ò quarto di Mezogiorno Libeccio; e così si trouerà il rio San Francesco, sei leghe per Leuante del nombre di Dios, e si sfuggirà gli scogli pericolosi, del capo Catibo, ò Cabeco, nella latitudine gr. 9. e min. 43. e di longitudine gr. 309. e min. 30. Poi verso Ponente, dal rio S. Francesco, si può entrare nel porto di nombre di Dios, in sicuro, di latitudine gr. 9. e min. 30. e di longitud. gr. 308. e min. 45. E per la via, nell'entrare nel Porto, si vedranno l'isolette Bastiamentos. In questo Porto si carica la Platta del Perù, che viene da Panama per il rio Cagra.

Da Cartagena, per andare all'Hauana, si nauiga per il Rombo Tramontana verso Maestro, considerando la corrente, & il vento, come di sopra, fin'à gr. 20. di latitudine; guardandosi bene dalla seccagna di Serra Nilla, nella latitudine gr. 16. e min. 56. e di longitud. gr. 306. e min. 50. dalla parte di Tramontana; come anco dallo scoglio Biuora, nella latitudine gr. 17. e di longitudine gr. 309. e min. 30. nel mezo; La variazione è gr. 3. e mez. Maestrale; e per la via si vedrà l'isola Caiman grande, dalla mano dritta; & in detta latitudine gr. 20. si può veder bene il capo Corrientes della Cuba, e poi il capo S. Antonio; e così al porto dell'Hauana, come di sopra è auuertito; se bene dal detto Capo, la via più sicura è, di trouare per la bolina, à gr. 24. e min. 15. di latitudine, l'isola Tortugas, di longitudine gr. 304. e min. 10. doue si può dar fondo bene in sei, e sette passi; e per la via, si trouerà nella latitudine di gr. 24. il fondo di passi dieci della seccagna Caximar, ò d'Arenas blancas: E poi nella longitudine gr. 305. e di latitudine gr. 24. si troueranno i venti più Maestrali, per accostare al porto Reale dell'Hauana, e dare fondo vicino alla bocca, per entrarui con il flusso; perche quiui il vento è della terra: E dal porto di S. Iuan de Vlloa, si nauiga per il quarto Greco, per trouare l'isola di Tortugas, e poi l'Hauanas,

uana, come di sopra; e per il quarto Mezogiorno Scirocco, si vedrà la costa Cabana di Cuba.

Dall'Hauana, per ritornare in Spagna, si camina per il Rombo Greco, fin che si vedino bene i scogli Martires, nella latit. gr. 24. e min. 28. Vicino al capo della Florida, nella latitud. gr. 24. e min. 29. in circa, e di longitudine gr. 306. e min. 5. E voltandosi per il Capo verso Tramontana, si entra nel canale di Bahama: La variazione è gr. 7. Maestrale, e si nauiga per il Rombo di Greco Tramontano per la Buffola ordinaria, con la corrente in fauore, fino alla latitudine di gr. 28. e poi per Greco, e per Greco Leuante, nella latitud. di gr. 34. e min. 30. E si seguita l'istesso Rombo, (alla veduta dell'isole Flores, e Coruo dell'Azores) per rettificare il conto; attesoche la distanza per la Carta comune, fra dett'isola, & il capo della Florida, farà troppo lunga da 75. ò 80. leghe; e si passa il Meridiano dell'isola Bermuda, in gr. 35. ò 36. di latitudine, ma sempre con cattiuo tempo, e borrasche grandissime.

La variazione, nel Meridiano dell'isola Flores, farà poca; la latitudine dell'Isola è gr. 39. e min. 35. e la longitudine gr. 357. e min. 30. Di qui, con il quarto Leuante, si troua il porto Angra dell'isola Terceira, nella latitudine gr. 39. ò longitudine gr. 2. e min. 0. E dall'Angra si camina per il Rombo Scirocco Leuante, e per la Buffola ordinaria, per trouare il capo S. Vincenzio in Portogallo, nella latitudine gr. 36. e min. 55. e di longitudine gr. 18. e min. 32. E poi à S. Lucar in Spagna, si vò verso Leuante al solito, e si contano per 42. leghe del gran Circolo. E con questo si finisce il Portolano dell'Indie Occidentali: Auuertendo, che in questo Portolano si contano i rombi per la Buffola ordinaria, e la variazione per la Buffola Meridiana: E la longitudine de' luoghi, è corretta dall'Aurore.

P O R T O L A N O T E R Z O
per la Costa dell'America Australe, sin' al Porto di Fernambuc della Brasilia, con la Guiana. Cap. VII.

IL grande, e ricco Regno della Guiana nell'America Australe, comincia con il capo della Paria, nella latitudine gr. 10. e min. 10. e di longitudine gr. 330. e min. 27. vicino all'isola Trinidad, (della quale si è trattato à bastanza nel primo Portolano) e finisce

con

con il rio Amazonas, e capo del Nort, ò Arovvari, nella latitudine gr. 2. e min. 0. e di longitudine gr. 343. e min. 25. I venti sono Grecali. E per questo Portolano serue la Carta prima, e Figura 13.

Dal capo della Paria, per il quarto di Mezogiorno Scirocco, si troua il capo Capulio, nella latitudine gr. 8. e min. 30. e di longit. gr. 330. e min. 46.

Dal capo Capulio, con il quarto Leuante, & vn poco Scirocco, meno di mezzo quarto, si troua il capo Leuante del gran fiume di Orinoche, ò Vvorinok, nella latitudine gr. 8. e min. 20. e di longitudine gr. 332. e min. 4.

Il capo di Morugo, di latitudine gr. 7. e min. 40. e di longitud. gr. 333. e min. 40. è per Scirocco verso Leuante dal capo di Orinoche: La variazione è vn grado Maestrale.

Il capo di Arinatopo, ò Aricanopo, di latitudine gr. 6. e min. 0. e di longitudine gr. 337. e min. 50. è per Scirocco verso Leuante da capo Morugo.

Dal capo Arinatopo, si troua per Scirocco il capo, e Porto buono di Chiana, di quattro, e cinque passi di fondo, nella latitudine gr. 4. e min. 38. e di longitudine gr. 339. e min. 45. e le quattro Isole, che sono da 12. miglia lontane dalla Costa, nominate l'isole di Careres.

Dal capo di Chiana, per trouare il capo Lucon, ò capo Cifel, nella latitudine gr. 3. e min. 45. e di longitud. gr. 341. e min. 40. si nauiga per Scirocco; e verso Maestro, dal capo, vi è il gran fiume di Vviapogo, con tre isolette in bocca del Fiume.

Dal capo Lucon, per Scirocco, mezzo quarto Australe, si troua il capo eminente del Nort, ò di Arovvari, nella latitudine gr. 2. ò longitudine gr. 343. e min. 25. La variazione della Buffola è poca; la corrente è verso Maestro; & i venti sono Grecali, e Leuanti. E per Libeccio verso Mezogiorno, si vede il capo del rio Amazonas, nella latitud. gr. 0. e min. 48. Tramontana, e di longit. gr. 343. e min. 0. Il flusso maggiore più dentro il fiume, è à hor. 6. e 3. quarti, violente, come Bornea, ò Macarea, così si chiama da' Portughesi, qual'è molto pericoloso per quei nauiganti, che non lo riguardano bene.

Il capo Blanco, di latitudine gr. 0. e min. 40. Australe, di longitudine gr. 343. e min. 30. fa la bocca verso Scirocco del rio Amazonas: E per Leuante Scirocco di questo capo, si troua il capo Nazari,

nella latitudine gr. 1. e min. 40. Australe, e di longitudine gr. 347. e min. 20. Qui entra il golfo, e fiume grande di Maranh.

Dal capo Nazari, per Scirocco, si vede il capo S. Anna, dalla parte di Leuante del Golfo, qual'ha di latitudine gr. 1. e min. 50. e di longitudine gr. 348. e min. 14. e vi sono degli scogli, e delle seccagne intorno fin'al capo Clippe.

Dal capo Clippe, per Leuante, si troua il capo Blanco, come promontorio più eminente dell'America Australe, nella latitudine gr. 2. e min. 15. Australe, e di longitudine gr. 353. e min. 30. Et intorno al Capo vi sono degli scogli, e delle seccagne assai pericolose: E qui comincia il regno Deli della Brasilia Settentrionale.

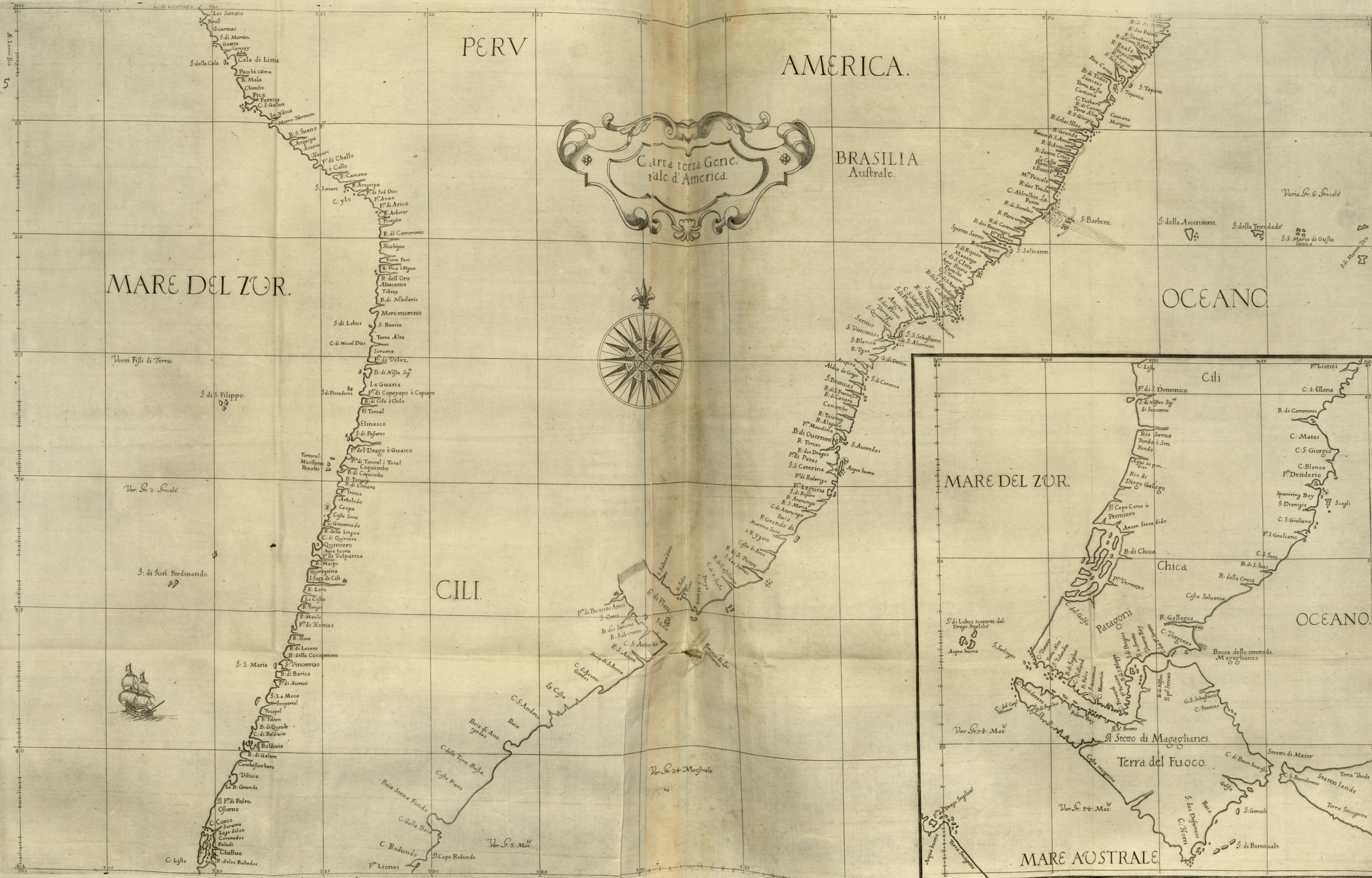
Dal capo Blanco, per Mezzogiorno, si troua il capo del castel Deli, il quale era già de' Portughesi, di latitudine gr. 3. e min. 45. Australe, e di longitudine gr. 354. e min. 10. & è nominato capo Negro, in alcune carte, e vi sono delle seccagne intorno: La Bussola Maestreggia gr. 2. e mez. La corrente seguita la Costa verso il rio Amazonas; & i venti sono comunemente Grecali, e Leuanti.

Per l'istesso quarto di Mezzogiorno, si troua il capo Roques, doue bisogna guardarsi bene dalle seccagne, e scogli pericolosi, che vi sono intorno, nominati Baixas di S. Miguel, notati nella Carta: Et il Capo è nella latitudine di gr. 4. e min. 44. Australe, e di longitudine gr. 355. e min. 0. & è nel regno di Petaguer, tenuto ricco d'Argento, e posseduto da genti saluatiche.

Il capo del porto di Paraibo, è di latitudine gr. 6. e min. 30. Australe, di longitudine gr. 56. e min. 10. qual'è Porto buono, di quattro passi fondo, e comodo per pigliare dell'acqua: La variazione è gr. 3. Maestrale; e la corrente va con la Costa per Maestro Tramontano.

Al capo di Fernambuch, nella latitudine gr. 7. e min. 40. Australe, e di longitudine gr. 356. e min. 55. entra il Porto per la Città, qual'è assai ricca di Zucchero, e altre mercanzie della Brasilia; & era già nominata Olinda: La variazione è gr. 5. Maestrale; e qui, doppo il mese di Marzo, i venti sono Scirocchi, & innanzi sono Grecali: Il capo S. Agostino è il promontorio più eminente della Brasilia, di latitudine gr. 8. e min. 15. e di longitudine gr. 357. e min. 10. della quale si tratterà più diffusamente nel Capitolo seguente: Quiui generalmente la corrente si separa, & vna parte va verso l'Indie occidentali, con la Costa, e l'altra parte va verso il rio della

Platta,



PERU


AMERICA.

Carta terza Generale d'America.

BRASILIA Australe.

MARE DEL ZUR.

OCEANO.



MARE DEL ZUR.

OCEANO.

MARE AUSTRALE



5

15

20

25

30

35

40

45

15

20

25

30

35

40

45

Codi Guariano

Los Santos

Frall

Guarman

J. di Marin

Gatray

Cala di Lima

Pacchi cama

R. Mala

Chinche

Pica

Paracca

C. S. Gallan

La Nasca

Morro Hermoso

R. S. Suano

Arequipa

Acario

P. di Challo

o Callo

R. Camena

J. Lazari

P. di Sua Dias

P. Anan

P. di Arica

R. Arbitor

Pisagua

R. di Camerones

Hicabique

Terra Peri

R. Pica e Pigua

R. dell Oro

Atacarne

Tobico

B. di Mikilanti

Moro moreno

J. di Lobos

S. Beniro

Terra Alta

Sorame

P. di Voler

B. di Nofra Sig.

La Guana

P. di Copayapo o Copiapo

R. di Cilo o Chilo

El Tocoal

Elinasco

J. di Paseros

P. del Drago o Guasco

P. di Tororal o Toral

Coguinbo

B. di Cagimbo

B. Tangay

R. di Limara

R. Tririco

Arboledo

Caopa

Costa Sana

C. Governada

R. della Lingua

C. di Quintero

Quintero

Acqua buona

P. di Valpariza

R. Maipo

Querequina

S. Sago di Cili

R. Loro

La Costa

R. Tonga

R. Maula

P. di Tomas

R. Hosa

R. di Lesero

B. della Coccepiore

J. S. Maria

S. Vincenzio

R. di Barico

P. di Auraco

J. La Moca

Imperial

Tucapel

R. Tolon

B. di Quisico

C. di Baldivia

Baldivia

R. di Galere

Cembastan baro

Viliuia

La B. Grande

Il P. di Pairo

Osorno

C. Corco

Sarcoma

Lago delos

Coronados

Paludi

Chillue

R. delos Rubados

C. Lisfe

P. di Buenos Aires

J. Ormai

B. de Santos

R. S. Antonio

R. S. Antonio

C. S. Anna

S. S. Anna

C. di Arana

Gonza

La Costa

C. S. Andrea

Baia

Baia di Anco

gades

Cabla Terra Bofa

Costa Piana

Baia Senza Fondo

C. della Baia

C. Rodundo

Il Capo Rodundo

P. di S. Mac.

P. di Buenos Aires

J. Ormai

B. de Santos

R. S. Antonio

R. S. Antonio

C. S. Anna

S. S. Anna

C. di Arana

Gonza

La Costa

C. S. Andrea

Baia

Baia di Anco

gades

Cabla Terra Bofa

Costa Piana

Baia Senza Fondo

C. della Baia

C. Rodundo

Il Capo Rodundo

P. di S. Mac.

P. di Buenos Aires

J. Ormai

B. de Santos

R. S. Antonio

R. S. Antonio

C. S. Anna

S. S. Anna

C. di Arana

Gonza

La Costa

C. S. Andrea

Baia

Baia di Anco

gades

Cabla Terra Bofa

Costa Piana

Baia Senza Fondo

C. della Baia

C. Rodundo

Il Capo Rodundo

P. di S. Mac.

P. di Buenos Aires

J. Ormai

B. de Santos

R. S. Antonio

R. S. Antonio

C. S. Anna

S. S. Anna

C. di Arana

Gonza

La Costa

C. S. Andrea

Baia

Baia di Anco

gades

Cabla Terra Bofa

Costa Piana

Baia Senza Fondo

C. della Baia

C. Rodundo

Il Capo Rodundo

P. di S. Mac.

P. di Buenos Aires

J. Ormai

B. de Santos

R. S. Antonio

R. S. Antonio

C. S. Anna

S. S. Anna

C. di Arana

Gonza

La Costa

C. S. Andrea

Baia

Baia di Anco

gades

Cabla Terra Bofa

Costa Piana

Baia Senza Fondo

C. della Baia

C. Rodundo

Il Capo Rodundo

P. di S. Mac.

P. di Buenos Aires

J. Ormai

B. de Santos

R. S. Antonio

R. S. Antonio

C. S. Anna

S. S. Anna

C. di Arana

Gonza

La Costa

C. S. Andrea

Baia

Baia di Anco

gades

Cabla Terra Bofa

Costa Piana

Baia Senza Fondo

C. della Baia

C. Rodundo

Il Capo Rodundo

P. di S. Mac.

P. di Buenos Aires

J. Ormai

B. de Santos

R. S. Antonio

R. S. Antonio

C. S. Anna

S. S. Anna

C. di Arana

Gonza

La Costa

C. S. Andrea

Baia

Baia di Anco

gades

Cabla Terra Bofa

Costa Piana

Baia Senza Fondo

C. della Baia

C. Rodundo

Il Capo Rodundo

P. di S. Mac.

P. di Buenos Aires

J. Ormai

B. de Santos

R. S. Antonio

R. S. Antonio

C. S. Anna

S. S. Anna

C. di Arana

Gonza

La Costa

C. S. Andrea

Baia

Baia di Anco

gades

Cabla Terra Bofa

Costa Piana

Baia Senza Fondo

C. della Baia

C. Rodundo

Il Capo Rodundo

P. di S. Mac.

P. di Buenos Aires

J. Ormai

B. de Santos

R. S. Antonio

R. S. Antonio

C. S. Anna

S. S. Anna

C. di Arana

Gonza

La Costa

C. S. Andrea

Baia

Baia di Anco

gades

Cabla Terra Bofa

Platta, fimilmente con la Costa, come si mostrerà meglio nel Portolano seguente, corretto nella longitudine, e latitud. dall'Autore.

P O R T O L A N O Q V A R T O
 della *Brasilia Australe*, sin' allo *Stretto di Magalianes*,
 e *Mare del Zur*. **Cap. VIII.**

SI comincia il Portolano al capo Blanco dell'Affrica, di latitudine gr. 20. e min. 24. e di longitudine gr. 9. e min. 58. guardandosi dalla seccagna grande per Mezzogiorno Libeccio del Capo: La latitudine di detta seccagna, nel mezzo, farà gr. 19. e min. 50.

Dal capo Blanco, per il quarto Mezzogiorno Libeccio, si vedrà il capo Verde, promontorio eminente, di latitudine gr. 14. e min. 30. e di longitudine gr. 9. e min. 43. doue si può dar fondo per la parte Australe del Capo, sotto l'isola Liberta: La variazione è gr. 2. e mez. Grecale.

Dal capo Verde, nauigando per il capo Sant'Agostino della Brasilia, si camina per Mezzogiorno Libeccio, fin'à gr. 5. di latitudine Tramontana, per trouare i venti fauoreuoli da passare l'Equinoziale, e scampare la corrente, e l'aria cattiuu di Serralione, e la Guinea, e la seccagna di S. Anna; e vi si passa da 60. leghe lontani dalla Costa, per passar meglio l'Equinoziale ne mesi di Marzo, e d'Aprile.

Per andare poi à Fernambuch, di latitudine gr. 7. e min. 40. Australe, si nauiga con il quarto Ponente, e si vedrà il capo Capitagua; ma non vi si accosta più vicino, che à dieci passi di fondo: E seguitando la Costa verso Mezzogiorno, si vede presto il capo S. Agostino, qual'è il promontorio più eminente della Costa, nella latitudine gr. 8. e min. 15. e di longitudine gr. 357. e min. 10. e per segno di conoscere il Capo, si vede la collina in terra, come fusse vna Carauella à vela, di lontano: Il fondo della Costa è eguale, e non pericoloso: L'isola d'Alezzo è quattro leghe lontana dal Capo, di latitudine gr. 8. e min. 45. La corrente si diuide in due parti, vna delle quali camina con la Costa per l'Indie, e l'altra parte v'è verso Libeccio: La variazione è dubbiosa: Doppo il mese di Marzo, i venti, che regnano, sono Scirocchi, & innanzi, sono Grechi, e Leuanti, e non sono quasi mai Maestrali. E seguitando la Costa verso Mezzogiorno Libeccio, si troua il porto di todos Sanctos,

Città

Città metropoli della Brasilia, nella latitudine gr. 13. e min. 15. e di longitudine gr. 353. e min. 10. E nell'entrare nella Baia di todos Sanctos, si vede l'isola Tapeon, & il rio Tuiffare: La Costa si distende verso Libeccio fin'al capo Frio, di latitud. gr. 23. e min. 10. Australe, e di longitudine gr. 345. e min. 46. E per la via si troua prima il porto de las Ilhas, nella latitudine gr. 15. ò Australe, di longitud. gr. 352. e min. 0. La variazione è gr. 4. Maestrale: La Costa è bassa fin'à porto Sicuro, così nomato, di latitud. gr. 16. e min. 55. Australe, & è luogo di comertio, e buon Porto, di quattro passi di fondo. E per trouare il porto di Spirito santo, di latitudine gr. 20. e min. 0. e di longitudine gr. 348. e min. 30. bisogna allargarsi assai in Mare, per isfuggire la seccagna di Abrolhos notata nella Carta: Si entra dunque in detto Porto di Spirito santo, per il capo Tuboron; & alla bocca della Baia vi è l'isola Saluaron, la quale serue in vn bisogno per Porto.

Dal detto Porto si nauiga per il Rombo Libeccio, per vedere il capo Frio; e per la via ci è la Baia di San Saluadore.

Dal detto capo Frio, verso la parte di Ponente da tredici leghe, si troua la bocca del rio Genero, qual'è Porto, e luogo di comertio, di latitudine gr. 23. e vn quarto Australe, e di longitudine gr. 344. e min. 50. E nell'entrare del fiume, vi sono tre isolette nominate Maricari: E verso Ponente vi è Angra, il qual luogo ha delle seccagne intorno assai pericolose, di latitudine gr. 23. e min. 30. e di longitud. gr. 343. e min. 36. Et à meza via fra Angra, e rio Genero, vi è l'isola di Placenzia vicina alla Costa; e per la parte di Ponente dell'Isola, si può pigliare dell'acqua, dar fondo, & ancorare in ficuro; si come l'istesso si può fare all'isola Santa Clara, dou'è buon Porto, vicino alla terra ferma, di latitudine gr. 21. e min. 15. e di longitudine gr. 346. e min. 31. & è luogo molto comodo per riposarsi.

Dall'Angra, caminando per Libeccio verso Mezogiorno, si troua presto l'isola S. Sebastiano; e si passa bene fra l'Isola, e la terra ferma; e sotto l'Isola, nel mezzo, si può dar fondo, e pigliare dell'acqua; e passato l'Isola, si vede l'isoletta Alcatraces, e la Baia di Sanctos, & in essa il rio S. Vincenzo, luogo di comertio, di latitudine gr. 24. e min. 20. Australe, e di longitudine gr. 342. e min. 40. qual'è buon Porto, e Città.

Di qui, nauigando per il Rombo Libeccio verso Mezogiorno, si troua
l'isola

l'isola Auoredas nell'entrare la baia di Oruerniron, di latitudine gr. 28. e min. 10. Australe, e di longitudine gr. 340. e min. 22. E poco passato quest'Isola, verso Mezogiorno, si vede l'isola S. Catalana, vicina alla Costa, nella quale si troua il porto Patas, ò Palas, di latitudine gr. 29. e min. 0. Australe, di longitud. gr. 339. e min. 50.

Da Patas, si nauiga verso Mezogiorno Libeccio, per trouare il porto di D. Rodorigo, di latitudine gr. 29. e min. 55. e similmente al porto Laguna, di latitud. gr. 30. e min. 25. e di longit. gr. 339. e min. 38. qual'è buon Porto, mediante l'isola di Riparo; & alla bocca di esso, si troua 4. passi di fondo: Il vento peggiore è Scirocco. Da questo Porto, per il quarto Libeccio verso Mezogiorno, si troua il rio grande di Martin Sousa, nominato da alcuni rio Ygari, di latitud. gr. 31. e min. 55. Australe, e di longit. gr. 337. e min. 50. per ancorare sotto l'Isola: E per Libeccio di questa, si troua il rio S. Pietro, di latitudine gr. 33. e min. 30. Australe: E per l'istesso Rombo, si vedrà il capo Santa Maria, di latitudine gr. 35. min. 0. Australe, e di longitudine gr. 333. e min. 0. E da questo Capo entra il rio della Platta, e finisce la Brasilia de' Portughesi: E sotto l'Isoletta, vicino al detto Capo, si può ancorare bene.

Per andare poi al Porto, e Città di Bonos Arios, dentro al rio della Platta, di latitudine gr. 34. e min. 10. e di longitudine gr. 328. e min. 54. si seguita dal capo Santa Maria, la Costa Tramontana verso S. Saluadore, fin'all'isola Flores: E quiui si attrauerfa il rio della Platta, per il detto porto di Bonos Arios degli Spagnuoli; e da esso Porto, si seguita la Costa Australe del detto Fiume per il capo S. Antonio, (come si vede meglio nella Carta generale quì prodotta) doue finisce la seccagna di S. Anna: Et in mezo della bocca del rio Platta, v'è la seccagna nominata los Baixos de Castiglanos; doue se bene il fondo è à bastanza, in ogni modo il Mare è pericoloso in fortuna, come si vede notato nella Figura 16. e serue per il Portolano 4. e 5. Il capo S. Antonio, di latitudine gr. 36. e min. 18. Australe, e di longitudine gr. 331. e min. 10. è per Libeccio verso Mezzogiorno dal capo Santa Maria, che fa la bocca del rio Platta; se bene si nauiga per Mezogiorno verso Libeccio in 40. passi di fondo, per sfuggire la seccagna di Sant'Anna fin'al capo di Arenas Gordas, di latit. gr. 37. e min. 46. Australe, e di longitudine gr. 327. e min. 45. Di qui, per il Rombo Libeccio, mezo quarto verso Ponente, si troua il capo

Sant' Andrea, di latitud. gr. 39. e min. 0. e di longit. gr. 325. e min. 28. e per Libeccio, si vede la baia de Anegadas, di latitud. gr. 49. e min. 6. Australe, di longitud. gr. 323. e min. 50. Si seguita poi il quarto di Ponente Libeccio, per passare la Baia, senza fondo, di latit. gr. 42. e min. 25. Australe, e di longit. gr. 220. e min. 40. La variazione si tiene per gr. 3. Maestrale: La terra è bassa, e piana fra quelle due Baie: E mantenendo poi l'istesso Rombo, ò quarto di Ponente Libeccio, si troua il capo Rodundo, doue entra il buon porto de Liones, di latitudine gr. 43. e min. 38. e di longitudine gr. 319. e min. 45. Et iui vicino ci è la baia grande di Camerones, che comincia con il capo Sant'Elena, di latitudine gr. 45. e min. 0. e di longitudine gr. 319. e min. 0. La variazione è gr. 3. Maestrale, e finisce al Capo Maras, di latitudine gr. 46. e min. 15. Australe, e di longit. gr. 18. e min. 12. Ma il capo S. Giorgio ha di latitudine gr. 46. e min. 45. e di longitudine gr. 318. e min. 17. nominato dagl'Inglese capo Hope: E per Mezogiorno di questo, si vede il capo di Barenas blancas, di latitudine gr. 47. e min. 22. e di longitudine gr. 318. e min. 18: sotto il quale si può ancorare in 20. passi, & il Capo mostra lontananza in Mare, come se fusse isola.

Da questo Capo, per Mezogiorno Libeccio, entra il porto Reale nominato Desiderio, scoperto dal Generale Candish Inglese nel 1586. di latitud. gr. 47. e min. 50. e di longit. gr. 318. e min. 40. E per la parte Australe del Porto, si troua degli scogli, e seccagne da guardarsi; & è buonissimo Porto per pigliare dell'acqua, e degli vcelli nominati Penguin, che ve ne sono in abbondanza, per la stagione temperata; & anco si può pigliare altri rinfrescamenti.

Di quiui, per il quarto di Mezzogiorno Libeccio, si vede il porto buono di San Giuliano, nominato così da Magalianes, e dal Drago Inglese, di latitudine gr. 49. e min. 10. e di longitud. gr. 317. e min. 10. qual'è commodo per pigliare acqua, e legne; e vi si entra meglio dalla parte Tramontana della bocca, per causa degli scogli, che si trouano per la banda Australe.

Dal porto S. Giuliano, si nauiga per il quarto Libeccio, seguitando la Costa nel fondo di 25. passi, per trouare il capo Barrieras, di latitud. gr. 50. e min. 45. e di longitudine gr. 314. e min. 48. Al Capo vi entra il rio della Cruz; e verso Levante di questo, ci sono tre isole scoperte dal Capitano Giouanni Dauis Inglese, di latitudine gr. 51. e min. 6.

e min. 6. nel mezo, di longitudine gr. 319. e min. 55. e quiui si può dar fondo bene.

Dal rio della Cruz, si seguita la Costa, & è terra alta fin'al rio de Galegos, di latitudine gr. 51. e min. 56. e di longitud. gr. 312. e min. 19. Il flusso maggiore alza assai, alcuni dicono dieci passi: La variazione è gr. 4. Maestrale: Di qui si camina per Mezzogiorno Scirocco fin'al capo delle Vergini, doue entra il stretto di Magalianes, di latitudine gr. 52. e min. 30. Australe, e di longitud. gr. 312. e min. 15. nel quale vi sono 3. luoghi più stretti degli altri: Il primo, è in gr. 52. e min. 45. di latitudine, e di longitudine gr. 310. e min. 33. Il secondo, è di latitudine gr. 52. e min. 55. e di longit. 309. e min. 20. Il terzo, al capo Frouvard, è di latitudine gr. 54. e min. 25. e di longitud. gr. 308. e min. 20. Vicino à questo vi è il porto della Fama.

Al capo Desiderato finisce la parte Australe dello Stretto, di latitudine gr. 52. e min. 24. e di longitudine gr. 303. e min. 25. Et al capo Vittorio finisce la parte Tramontana, di latitudine gr. 52. e min. 53. e di longitudine gr. 304. e min. 19. con l'isole Sorlines vicine.

Quasi nel mezzo dello Stretto, si riscontrano due flussi (l'vno del mare Oceano, e l'altro del mare di Zur) vicino al terzo stretto.

Lo stretto di Iacopo Maier Olandese, è per Mezzogiorno verso Scirocco dal capo delle Vergini, di latitudine gr. 55. e min. 33. e di longitudine gr. 315. e min. 30.

Il capo Horn è la parte più Australe della terra di Fuogo, di latitudine gr. 57. e min. 50. Australe, e di longitudine gr. 311. e min. 25. La Bussola Maestreggia gr. 5. come si crede.

Il Porto scoperto dal Drago Inglese, è nella terra incognita Australe, quale hauerà di latitudine gr. 56. e min. 50. Australe, e di longitudine gr. 300. in circa: E verso Greco Tramontano di questo, si scopre tre isolette nominate Loboz, per la gran quantità di vitelli marini, che quiui si trouano, di latitudine gr. 52. e min. 15. e di longitudine gr. 301. e min. 10. Nel mezo fra quell'isolette, si può ancorare bene, e pigliare dell'acqua, & altri rinfrescamenti: La corrente và verso Maestro: I venti sono spesso di Mare, e producono fortune grandi, e durabili, che fanno il passo dello Stretto più difficile. Il tempo migliore di passare lo Stretto, sarà di Gennaio, e Febbraio, che sono i tempi più caldi di quel Clima Australe; se bene vi si sentono anco de' freddi; ma nel Verno è impassabile: Dalla parte di

Tramon-

Tramontana la terra è altissima, e la gente è di statura grande, e saluaticchissima. La longitudine de' luoghi è stabilita per tutto dall'Autore.

P O R T O L A N O Q V I N T O
*del Mare del Zur, con la Calliforma d'un Piloto Inglese
 valente, sin' all' Isole Filippine, per le Carte Terza,
 Quarta, e Quinta. Cap. I. X.*

Questo comincia con il capo Vittorio dello stretto di Magalanes, di latitudine gr. 52. e min. 53. Australe, e di longitudine gr. 304. e min. 19. E di quiui si camina verso Maestro da otto leghe del gran Circolo, per liberarsi dall'isolette, e scogli dello Stretto: E poi si nauiga per il Rombo Greco, per liberarsi della Costa, che è poco praticata, fin' à Castro del Cili, in gr. 43. e min. 0. di latitudine Australe, e di longitud. gr. 309. e min. 15. qual' è habitato da Spagnuoli. Di qui si mantiene il quarto Greco verso Tramontana per l'isola Moca, e poi per l'isola Santa Maria, di latitudine gr. 37. e min. 12. Australe, e di longitudine gr. 312. e min. 48. vicino à S. Vincenzo della terra ferma. La dett' Isola è luogo buono per pigliare dell'acqua, e rinfrescamenti, & è bene habitata. Si seguita poi la Costa per Greco verso Tramontano, vn poco Grecale, per la baia della Concezione, di latitudine gr. 36. e min. 30. Australe, e di longitudine gr. 313. e min. 18. mantenendo l'istesso Rombo à gr. 34. e min. 0. di latitudine, vicino al fiume, che v' alla città di S. Iago del Cili, guardandosi della seccagna in bocca del fiume: Il fondo è d'arena nericcia, & è passi 2. Il vento è Grecale, con buon tempo: L'aria è sanissima: La variazione è gr. 2. e mez. Maestrale. Si nauiga poi per Tramontana verso Greco, mezzo quarto Grecale, per il porto Copiapo, di latitudine gr. 26. e min. 40. e di longitud. gr. 316. e min. 50. e poi si v' per Quintero, e Coquimbo, che sono porti principali del Cili.

Da Copiapo si nauiga poi lungo la Costa per il quarto Tramontano verso Greco, e per Greco Tramontano, al porto di Arica, nel Perù, di latitudine gr. 18. e min. 36. Australe, e di longitudine gr. 317. e min. 28. In questo Porto ci sbarca la Platta di Puotosi, che v' per Panama: I venti sono Grecali fissi.

Dipoi

Dipoi si nauiga per il quarto Maestro verso Ponente per la baia di Prisca, e Paracca: La latitudine di Paracca è gr. 13. e min. 45. e la longitudine è gr. 311. e min. 30.

Di qui si vâ per il quarto Maestro (per passare il Calo, ò porto di Lima città metropoli del Perù, qual'è due miglia dentro alla terra) fin'al capo Guanape, di latitudine gr. 10. e min. 0. e di longitud. gr. 309. e min. 30. La variazione è tenuta per gr. 1. Maestrale; & i venti sono Grecali.

Per arriuare al capo Blanco, che è la punta più eminente del Perù, di latitudine gr. 3. e min. 46. Australe, e di longitud. gr. 304. e min. 55. si mantiene l'istesso quarto di Maestro verso Ponente fin'à gr. 6. di latitudine Australe, e di longitud. gr. 305. e min. 50. e poi mezzo quarto più Ponente, fin'al detto capo Blanco; doue si volta verso Greco all'isola Puna nella baia di Tomboz, di latitudine gr. 2. e min. 45. Australe, e di longitud. gr. 306. e min. 0. nel mezo; qual'è luogo commodo per dar fondo, e pigliare dell'acqua nella bocca del fiume Guaraquil, fin'à doue non pioue mai nel Perù: La corrente è verso Maestro: La variazione è gr. 2. Grecale; & i venti sono Grecali, e Leuanti.

Dal capo Blanco sopradetto, si nauiga per i venti Tramontana verso Greco, e Greco Tramontana, per il capo S. Francesco, di latitudine gr. 1. e min. 24. Tramontana, e di longitudine gr. 305. e min. 40. E da questo Capo si mantiene il Rombo Maestro Tramontana, per passare il golfo grande di Panama, per il capo Blanco di Farilho-nes Blancas di Nicoragua, di latitudine gr. 9. e min. 30. Tramontana, e di longitudine gr. 301. e min. 10. E nella Baia verso Scirocco si troua l'isola Cano, di latitudine gr. 8. e min. 50. e di longitudine gr. 303. e min. 8. & è buon Porto, e luogo molto commodo per ripararsi.

Dal capo Blanco di Nicoragua, per il quarto Tramontana verso Maestro, e mezzo quarto Maestrale, si troua il porto di Velez, di latitudine gr. 10. e min. 25. Tramontana, e di longitud. gr. 300. e min. 40. Si seguita poi la Costa per rio Lexo, qual'è Porto buono, e vi si entra in 6. 5. e 4. passi di fondo, nella latitudine gr. 12. e min. 30. Tramontana, e di longitudine gr. 296. e min. 40. mantenendo il quarto Maestro vn poco verso Ponente dal Porto di Velez.

Dal rio Lexo, si nauiga per Ponente verso Maestro, alla baia, e spiag-

gia di Sanfonato, di latitudine gr. 17. e min. 0. Tramontana, e di longitudine gr. 294. e min. 35. E per la via si troua il porto Fonseca, doue si può pigliare dell'acqua, del sale, & altri rinfrescamenti, fra le dieci isolette del Porto, delle quali, tre sono habitate da Indiani, di latitudine gr. 16. e min. 55. Tramontana, e di longitudine gr. 296. e min. 10.

Dalla baia di Sanfonato, per il quarto Maestro, si troua il porto buono di Agua Pulca della nuoua Spagna, di latitudine gr. 16. e min. 40. Tramontana, e di longitudine gr. 285. e min. 35. & è il Porto più principale per il comertio grande dell'isole Filippine. Ci è ancora Guatulco, che è buon Porto, di latitudine gr. 15. e min. 25. e di longitudine gr. 292. e min. 0.

Dal porto di Agua Pulca, si vâ per Ponente verso Maestro, per trouare il porto di S. Iago, di latitudine gr. 18. e min. 45. Tramontana, e di longitudine gr. 280. e min. 50. La variazione è gr. 2. e mez. Grecale: E vicino à questo, verso Ponente, vi è il porto Reale della Natiuidad, di latitudine gr. 18. e min. 42. Tramontana, e di longitudine gr. 280. e min. 26.

L'isole Cametlan sono per Ponente vn poco Maestrale del detto porto Reale, di latitudine gr. 19. e min. 0. e fanno porto in sette passi di fondo: Il vento peggiore del detto porto Natiuidad, è Scirocco, e del porto S. Iago, è Libeccio.

Dalle dett'isole Cametlan, per Maestro verso Tramontana, si vederà il capo Corientes, di latitudine gr. 20. e min. 45. e di longitudine gr. 277. e min. 26. La variazione è gr. 2. e mez. Grecale. E di quì à Xalisco, ci sono 18. leghe, per Tramontana, mezzo quarto verso Greco, dou'è noue passi di fondo. E da dett'isole Cametlan, per il Rombo Maestro verso Tramontana, si troua il capo, e porto S. Lucar della California, di latitudine gr. 22. e min. 55. e di longitudine gr. 273. e min. 18. Il porto è buonissimo, e vi sono dodici passi di fondo, e vi si può pigliare dell'acqua, e delle legne. La variazione è gr. 3. Grecale.

Da questo capo S. Lucar, si nauiga per Ponente, mezzo quarto verso Libeccio, per trouare l'isola Guami, ò Guaiani, vna dell'isole de Ladrones, di latitud. gr. 13. e min. 20. e di longitud. gr. 172. e min. 25. & è spiaggia, e luogo commodo per pigliar dell'acqua, & altri rinfrescamenti. E dall'isola Guami, si mantiene il Rombo Ponente
verso




Carta seconda Generale
d'Africa

AFFRICA.

MAREOCEANO.

OCEANO ORIENTALE.



verso Libeccio, per il capo santo Spirito dell'isola Tandai delle
Filippine, di latitudine gr. 12. e min. 35. Tramontana, e di longitu-
dine gr. 155. e min. 30. Da questo capo comincia il stretto di Ma-
nilia, come si vede nella Carta: E Manilia è il Porto più principale
per il commercio; e la Città è metropoli dell'isole Filippine, di latitu-
dine gr. 15. e min. 0. Tramontana, e di longitudine gr. 150. e min. 0.
& è Porto di grandissimo traffico per la China, che però molti Chi-
nesi habitano ne' Borghi della Città. E nel Stretto di Manilia, vi è
l'isola Capal, di latitudine gr. 12. e min. 34. Tramontana, e di lon-
gitudine gr. 153. e min. 32. dou'è buona spiaggia, & è buonissimo
luogo per pigliare dell'acqua, & altre cose necessarie. All'isola Se-
buan si può dar fondo alla sicura, nella latitudine gr. 12. e min. 31.
Tramontana, e di longitudine gr. 151. e min. 35. con la quale si
finisce questo Portolano.

PORTOLANO SESTO DELL'AVTORE
per la Costa dell'Affrica, sin' al Capo di Buonasperanza,
e Capo di Anguilas. Cap. X.

SI comincia dal capo Bianco nell'Affrica, nominato capo Blanco
da' Portoghesi, di latitudine gr. 20. e min. 24. e di longitudine
gr. 10. e min. 0. E di quiui, per Mezzogiorno Libeccio, si vedrà il ca-
po Verde, di latitudine gr. 14. e min. 30. e di longit. gr. 9. e min. 50.
E da questo Capo all'isola, e porto di S. Iago, per andare all'Indie
Occidentali, di latitudine gr. 14. e min. 30. e di longitudine gr. 3.
e min. 30. si mantiene il quarto Ponente.

Dal detto capo Verde, per trouare il rio Gamba, qual'è luogo di cō-
mercio, nella latitudine gr. 12. e min. 52. Tramontana, e di longi-
tudine gr. 11. e min. 15. si camina per Scirocco; e sotto la punta
nera in bocca del Fiume, dalla parte Australe, si può pigliare del-
l'acqua: E questo Capo fa baia grande con il capo Verde; e le sec-
che sono notate nella Carta generale. Capo Roxo, è per Mezzogior-
no Scirocco dal capo Verde, & ha di latitudine gr. 11. e min. 40.
Tramontana, e di longitudine gr. 11. e min. 5. e si passa meglio per
di fuori, per isfuggire gli scogli, e secche di Bugaba; se bene si può
passare tra quelli, e la terra ferma, in 5. e 6. passi di fondo, fin'al ca-
po Virgas, che guarda per Scirocco verso Mezzogiorno dal capo
Roxo,

Roxo, nella latitudine gr. 9. e min. 40. e di longit. gr. 12. e min. 45. La variazione è gr. 2. e mezzo Grecale: L'aria della Costa è mal sano.

Dal capo Virgas, si vada per Mezzogiorno verso Scirocco, per dar fondo sotto l'isola Verde in sei passi, per la parte di Libeccio, di latitudine gr. 7. e min. 35. e di longitudine gr. 13. e min. 30. essendo da otto leghe del gran Circolo per Libeccio, dal capo di Scerratione, qual'è Porto buono, e di commercio, ma assai mal sano, di latitudine gr. 8. e min. 0. e di longitudine gr. 14. e min. 0. E quiui si troua dell'acqua buona.

Dall'isola Verde, si camina per Mezzogiorno Libeccio, di latitudine gr. 6. e min. 30. e di longitudine gr. 12. e min. 0. e per Libeccio verso Mezzogiorno, per scampare le seccagne di Bashavv, e di S. Anna; e poi si volta per Scirocco verso Leuante, per vedere il capo Monte, di latitudine gr. 5. e min. 32. e di longitud. gr. 15. e min. 0. E di qui, per trouare capo Palmas in Guinea, di latitudine gr. 3. e min. 58. Tramontana, e di longitudine gr. 20. e min. 20. si mantiene il quarto Scirocco verso Leuante, in veduta del capo Mesurados, di latitudine gr. 5. e min. 20. Tramontana, e di longitud. gr. 16. e min. 12. e del capo di Baixos, di latitudine gr. 5. e min. 0. e di longitudine gr. 17. e min. 45. La variazione è gr. 5. Grecale, doue comincia la costa di Malaguita in Guinea: Et al capo Palmas, la variazione è gr. 6. Grecale: La corrente vada verso Libeccio: I venti sono Scirocchi, di giorno; e Maestrali, e Tramontani di notte, in buon tempo.

Dal capo Palmas, per passare bene i scogli del capo di tres Puntas, si deue mantenere il vento Leuante, di latitudine gr. 4. e min. 20. e di longitudine gr. 26. e min. 15. e quiui comincia la costa dell'Oro. E per il quarto Greco, si troua il porto di Nassau, di latitudine gr. 5. e min. 20. e di longitudine gr. 27. e min. 35. vicino al castello di Mino de' Portoghesi. E dal capo di tres Puntas, per il Rombo Greco Leuante, si troua il rio Voltas, di latitudine gr. 5. e min. 55. e di longitudine gr. 30. e min. 0. E dal rio Voltas, per arriuare al rio Benin, di latitudine gr. 6. e min. 10. e di longitud. gr. 34. e min. 20. si mantiene il vento Leuante mezzo quarto Grecale, guardandosi dalla seccagna vicina alla bocca del Fiume, notata nella Carta generale; il qual Fiume vada alla città grande di Benin, ch'è luogo di commercio, ma l'aria è pestifera, e maligna: La variazione è gr. 6. e 7. Grecale.

E di quiui, per Mezogiorno verso Scirocco, si passa la bocca del rio Focados, in veduta del capo Formosa, di latitudine gr. 4. e min. 34. e di longitudine gr. 35. e min. 10. guardandosi dalli scogli, e dalla seccagna intorno al capo: La variazione è gr. 7. Grecale: Il flusso gira con la Costa.

Dal capo Famoso, per trouare l'isola Principe, de' Portoghesi, di latitudine gr. 2. e min. 45. e di longitudine gr. 36. e min. 15. si mantiene il Rombo di Mezogiorno verso Scirocco; & è luogo di cōmerzio, e da pigliarci dell'acqua.

Dall'istesso Capo, per andare all'isola Ferdinando-Poo, di latitudine gr. 3. e min. 30. Tramontana, e di longitud. gr. 37. e min. 45. si vā per Scirocco verso Leuante, e Scirocco Leuante, perche lungo la Costa vi sono delle seccagne pericolose.

E per andare all'isola S. Thome, dal capo Formoso, si nauiga per Mezogiorno verso Scirocco: Quest'Isola è sotto la linea equinoziale nel mezzo, di longitudine gr. 35. e min. 50. e di latitudine gr. 0. min. 0. & è habitata da' Portoghesi. E dalla parte più Astrale della dett'Isola, si seguita il quarto Libeccio, per vedere l'isola Anabon, di latitudine gr. 1. e min. 45. e di longitud. gr. 34. e min. 30. qual'è posseduta similmente da' Portoghesi.

Il rio Gabon della terra ferma è ancor'egli sotto l'equinoziale, di longitudine gr. 38. e min. 25. & è luogo di commercio, doue si negozia affai denti d'Elefanti.

Di qui, al capo molto eminente di Lopez Gonfallis, di latitudine gr. 1. e min. 0. Australe, e di longitudine gr. 37. e min. 50. si mantiene il quarto Libeccio. E da questo Capo, per trouare capo Palmas verso Congo, di latitudine gr. 6. e min. 20. Australe, e di longitud. gr. 39. e min. 25. si seguita il Rombo, ò quarto di Mezogiorno Scirocco. E poi per l'istesso Rombo, si troua Analada, di latitud. gr. 8. e min. 0. Australe, e di longitudine gr. 40. e min. 0. E di quiui, per il quarto Scirocco verso Mezogiorno, si troua il porto buono di Angola, nominata Loanda, ò S. Paolo, di latitudine gr. 9. e min. 15. Australe, e di longitudine gr. 41. e min. 26. qual'è buonissimo Porto, posseduto già da' Portoghesi.

Passato questo, per Mezogiorno mezo quarto Libeccio, si vedrà il capo Negro, di latitudine gr. 16. e min. 40. Australe, e di longitudine gr. 41. e min. 10. guardandosi dalle secche, e scogli, che ha intorno.

E mantenendo poi il Rombo, ò quarto di Mezzogiorno verso Scirocco, si vedrà il capo das Serras, cioè di Scogli, di latitudine gr. 22. e min. 40. e di longitudine gr. 43. e min. 0. E per l'istesso Rombo, si trouerà il capo Seccas, di latitudine gr. 29. e min. 10. e di longitudine gr. 44. e min. 35. La Costa è saluatica, e poco frequentata: I venti sono spesso Scirocchi, e Leuanti: La corrente è verso Ponente nel mare, aperta: La variazione è gr. 5. e mez. Grecale. Da questo Capo, per Mezzogiorno, mezo quarto verso Scirocco, si trouerà la baia di Saldania, dou'è buon Porto dentro all'Isola per pigliare dell'acqua: E la carne di Vacca si compra per poca cosa, cioè per vn coltello si ha vna Vacca: La latitud. del Porto è gr. 33. e min. 10. Australe, e di longitudine gr. 45. e min. 20. La variazione è gr. 2. Grecale, ma le genti sono saluatiche, e cattiuè.

Dal capo della baia di Saldagnia, per Mezzogiorno verso Scirocco, si vede l'eminente capo di Buonasperanza, di latitudine gr. 34. e min. 40. Australe, e di longitud. gr. 46. e min. 5. in circa: La variazione è gr. 2. e mez. Grecale: La corrente è verso Ponente. E per il quarto Leuante verso Scirocco, si troua il capo di Anguillas, di latitudine gr. 34. e min. 56. e di longitudine gr. 48. e min. 0. La variazione, per segno sicuro, è nulla in detto Meridiano.

P O R T O L A N O S E T T I M O
 per la Costa, che comincia con il Capo di Anguillas, e finisce
 con l'Indie Orientali. **Cap. XI.**

DAl capo di Anguillas, di latitudine gr. 34. e min. 56. e di longitudine gr. 48. e min. 0. si nauiga verso Greco, per vedere il capo Aguada, di latitudine gr. 34. e min. 15. e di longitudine gr. 49. e min. 20. Quì entra Vlis Bay, così nominato dagli Olandesi, qual'è Porto buono: La Bussola Maestreggia gr. 4. e mez. almeno.

Dal capo Aguada, ò Agoado, allargandosi dieci leghe in Mare, si mantiene il Rombo Greco, per passare in veduta del capo Primieras, di latitudine gr. 32. e min. 32. e di longitudine gr. 56. e min. 48. E poi per trouar' il capo Santa Maria, si nauiga per Greco verso Tramontana, di latitudine gr. 25. e min. 45. Australe, e di longitud. gr. 60. e min. 45. La variazione è gr. 6. Maestrale.

Dal capo Santa Maria, per passare il capo Corrientes, di latitudine
 gr. 23.