

F12.1

Asuinolot 1992

Boendeförhållanden




F12.1

Asuinolot 1992

Boendeförhållanden

Kesäkuu 1994

Tilastokirjasto



Tiedustelut - Förfrågningar:

Elina Aspblad-Huohvanainen
Ari Tyrkkö
(90) 17 341

Kansikuva: Mikko Nurmi

Helsinki 1994

Painopaikka: Paino-Center Oy

SVT Suomen Virallinen Tilasto
Finlands Officiella Statistik
Official Statistics of Finland

Alkusanat – Förord

Asuinolot julkaisun tiedot perustuvat väestön keskusrekisterin ja Verohallituksen tietoihin ja kuvaavat ajankohtaa 31.12.1992. Ensimmäisen kerran asuntotiedot saatiin rekistereistä vuoden 1985 väestölaskennassa ja sen jälkeen tietoja on tuotettu vuosittain. Vuoden 1980 väestölaskennassa asuntoja koskevat tiedot kerättiin lomakkeilla.

Julkaisun on toimittanut aktuaari Elina Aspblad-Huohvanainen. Tutkija Anneli Juntto ja suunnittelija Ari Tyrkkö ovat kirjoittaneet yleiskatsauksen.

Uppgifterna i publikationen Boendeförhållanden 1992 grundar sig på det centrala befolkningsregistrets och Skattestyrelsens uppgifter och gäller tidpunkten 31.12.1992. Uppgifterna samlades för första gången in ur register i samband med 1985 års folkräkning och därefter har statistiken producerats årligen. Vid folkräkningen 1980 samlades uppgifterna om bostäder in med blanketter.

Publikationen har redigerats av aktuarie Elina Aspblad-Huohvanainen. Den allmänna översikten har skrivits av forskare Anneli Juntto och planerare Ari Tyrkkö.

Helsingissä, kesäkuussa 1994

Helsingfors, juni 1994

Hilkka Vihavainen

Sisältö

Alkusanat	3
Julkaisun tietosisältö	6
Tilastointiperusteet ja vertailtavuus	6
Yleiskatsaus	7

Taulut

1. Perheet tyyppin, henkilöluvun ja lasten lukumäärän sekä asumistason mukaan; nuoret perheet erikseen 31.12.1992; koko maa	23
2. Perheet tyyppin, henkilöluvun ja lasten lukumäärän sekä asunnon hallintaperusteen mukaan; nuoret perheet erikseen 31.12.1992; koko maa kuntamuodon mukaan	26
3. Perheet, joissa lapsia (ml. 18 vuotta täyttäneet) perhetyypin, eri ikäluokkiin kuuluvien lasten lukumäärän ja asumisväljyyden mukaan 31.12.1992; koko maa kuntamuodon mukaan ja pääkaupunkiseutu	30
4. Asuntoväestö iän, sukupuolen ja asumistason mukaan 31.12.1992; koko maa	35
5. Asuntokunnat henkilöluvun ja talotyyppin mukaan 31.12.1992; koko maa	38
6. Asuntokunnat asunnon hallintaperusteen ja huoneluvun mukaan 31.12.1992; koko maa	41
7. Asuntokunnat asunnon hallintaperusteen, asuntokunnan henkilöluvun ja huoneistotyyppin mukaan sekä asumistiheys 31.12.1992; koko maa	45
8. Asuntokunnat henkilöluvun ja asunnon huoneluvun mukaan 31.12.1992; vanhusasuntokunnat erikseen; koko maa kuntamuodon mukana ja pääkaupunkiseutu	56

9. Asuntokunnat vuoden 1992 valtionveronalaisten tulojen ja asumistason mukaan 31.12.1992; koko maa kuntamuodon mukaan	59
10. Asuntokunnat asunnon hallintaperusteen, asumisväljyyden, varustetason sekä vuoden 1992 valtionveronalaisten tulojen mukaan 31.12.1992; Koko maa	66
11. Asuntokunnat elinvaiheen ja asumistason mukaan 31.12.1992; koko maa	69
12. Asuntokunnat elinvaiheen ja asunnon huoneluvun mukaan 31.12.1992; koko maa	72
13. Asuntokunnat elinvaiheen ja asunnon hallintaperusteen mukaan 31.12.1992; koko maa	74
14. Asuntokunnat elinvaiheen ja asunnon talotyyppin mukaan 31.12.1992; koko maa	76
15. Asuntokunnat talotyyppin, huoneluvun ja viitehenkilön iän mukaan 31.12.1992; koko maa	78
16. Asuntokunnat asunnon pinta-alan ja asuntokunnan henkilöluvun mukaan 31.12.1992; koko maa ja läänit kuntamuodon mukaan	81
17. Asunnot varustetason ja keskipinta-alan sekä asuntokunnat asumisväljyyden ja vuoden 1992 valtionveronalaisten tulojen mukaan 31.12.1992; koko maa, läänit ja seutukaava-alueet kuntamuodon mukaan, pääkaupunkiseutu ja kunnat	95

Liitteet

1. Suomalais-englantilainen sanasto	114
2. Käsitteet ja määritelmät	115

Innehåll

Förord	3
Publikationens innehåll	13
Statistikföringsgrunder och jämförbarhet	13
Allmän översikt	14

Tabeller

1. Familjer efter typ, personantal och antal barn samt efter boendenivå; unga familjer separat 31.12.1992; hela landet	23
2. Familjer efter typ, personantal och antal barn samt efter bostadens upplåtelseform; unga familjer separat 31. 12.1992; hela landet efter kommunform .	26
3. Familjer med barn (inkl. barn som fyllt 18 år) efter familjetyp, antal barn i olika åldersgrupper och boenderymlighet 31.12.1992; hela landet efter kommunform samt huvudstadsregionen	30
4. Bostadsbefolkning efter ålder, kön och boendenivå 31.12.1992; hela landet	35
5. Bostadshushåll efter personantal och hustyp 31.12.1992; hela landet	38
6. Bostadshushåll efter bostadens upplåtelseform och rumsantal 31.12.1992; hela landet	41
7. Bostadshushåll efter bostadens upplåtelseform, personantal och bostadstyp samt boendetäthet 31.12.1992; hela landet	45
8. Bostadshushåll efter personantal samt bostadens rumsantal 31.12.1992; åldringsbostadshushåll separat; hela landet efter kommunform samt huvudstadsregionen	56

9. Bostadshushåll efter 1992 års statsskattepliktiga inkomster och boendenivå 31.12.1992; hela landet efter kommunform	59
10. Bostadshushåll efter bostadens upplåtelseform, boenderymlighet, utrustningsnivå samt efter 1992 års statsskattepliktiga inkomster 31.12.1992; hela landet	66
11. Bostäder efter livsfas och boendenivå 31.12.1992; hela landet och länen	69
12. Bostadshushåll efter livsfas och bostadens rumsantal 31.12.1992; hela landet	72
13. Bostadshushåll efter livsfas och bostadens upplåtelseform 31.12.1992; hela landet	74
14. Bostadshushåll efter livsfas och bostadens hustyp 31.12.1992; hela landet	76
15. Bostadshushåll efter hustyp, rumsantal och referenspersonens ålder 31.12.1992; hela landet	78
16. Bostadshushåll efter bostadens golvyta och bostadshushållets personantal 31.12.1992; hela landet och länen efter kommunform	81
17. Bostäder efter utrustningsstandard och medelarea samt bostadshushåll efter boendetäthet och 1992 års statsskattepliktiga inkomster 31.12.1992 hela landet, länen och regionplaneområdena efter kommunform samt kommunerna	95

Bilagor

1. Finsk-engelsk ordlista	114
2. Begepp och definitioner	118

Julkaisun tietosisältö

Asunto- ja rakennustiedot tuotetaan väestön keskusrekisterin rakennus- ja huoneistotietojen pohjalta, joita ylläpidetään rakennushankeilmoituksilla sekä määräaikaistarkistuksilla. Väestötiedot ovat peräisin väestön keskusrekisterin henkilörekisteristä.

Tässä julkaisussa kuvataan demografiselta taustaltaan erilaisten asutokuntien ja perheiden asuinoloja koko maan tasolla sekä lääneittäin.

Asutokunnan muodostavat kaikki samassa asunnossa vakinaisesti kirjoilla olevat henkilöt. Asutut asunnot (sekä vakinaisesti että tilapäisesti asutut) on saatu yhdistämällä hen-

kilörekisterin tiedoilla muodostetut asutokunnat rakennus- ja huoneistorekisterin asuntoihin kotipaikkatunnuksen avulla.

Asuntoja kuvaavat käsitteet perustuvat tietoihin asunnon omistuksesta, talo- ja huoneistotyyppistä, koosta, varusteista ja rakentamisvuodesta. Näistä kansainvälisiin suosituksiin pohjautuvista käsitteistä on lisäksi muodostettu asumistasoluokitus, jossa asuinoloja mitataan asumistiheyttä ja asunnon varustetasoa kuvaavien tietojen avulla. Asuinoloja mitataan myös keskiarvoluvuilla, jotka kuvaavat esim. asunnon pinta-alaa ja huonelukua asutokuntaa ja henkilöä kohti.

Tilastointiperusteet ja vertailtavuus

Asuinolotilastojen henkilöperusjoukon muodostaa vakinaisesti varsinaisessa asunnossa asuva ns. asuntoväestö. Laitoksissa ja asuntoloissa asuvat henkilöt eivät ole mukana luvuissa.

Asutokunnan muodostavat kaikki henkilöt, jotka ovat vakinaisesti kirjoilla samassa asunnossa eli joilla on väestön keskusrekisterin henkilörekisterissä sama kotipaikkatunnus.

Vuoden 1985 väestölaskennassa perheiksi katsottiin avoparit, joilla oli yhteisiä lapsia. Nyt samassa asunnossa vakinaisesti asuvasta miehestä ja naisesta on muodostettu avopari, jos heidän ikäeronsa on pienempi kuin 15 vuotta eivätkä he ole sisaruksia. Muutos on lisännyt perheiden kokonaismäärää. Samalla yksinhuoltajaperheiden määrä on vähentynyt, koska osa yksinhuoltajista asuu avoliitossa. Myös perheeseen kuulumattomien määrä on vähentynyt.

Asuinolotilastoissa asutokuntien määrä on suurempi kuin asutokannan vakinaisesti asuttujen asuntojen määrä. Ero

johtuu siitä, että kotitapiakkatunnuksen puuttumisen ja virheen vuoksi kaikille asutokunnille ei saada yhdistetyksi oikeaa asuntoa (ns. parittomat asutokunnat). Asuinolotilastoissa ovat mukana myös nämä "asunnottomat" asutokunnat, joten asuinolotilastojen asuntoväestö on suurempi kuin asutokantatilastojen asuntoväestö.

Asutokunta- ja asutokantatilastoissa on eri määrät asuntoja eri hallintaperusteluokissa. Ero johtuu siitä, että asutokantatilastoissa myös tilapäisesti asutuilla asunnoilla on tieto asunnon hallintaperusteesta. Asutokannassa myös ryhmään ei asuinkäytössä oleva asunto sisältyy vuokra-asuntoja, joiden hallintaperusteesta on varma tieto (mm. aravavuokratalojen asunnot). Asuinolotilastoissa näitä asuntoja ei ole, koska niihin ei yhdisty asukkaita.

Asuinolotilastoissa on tilastovuodesta 1989 lähtien sovellettu uutta asumisväljyyssuokitusta. Tämä ns. normi 4 eroaa normi 3:sta siinä, että keittiötä ei lasketa mukaan huonelu-kuun. Muutosten seurauksena myöskään asumistasoluokitus ei ole vertailukelpoinen aikaisemman kanssa.

Perheiden asuinolot

Ahtaasti asuminen edelleen lapsiperheiden ongelma

Samalla, kun yleinen asumistaso on parantunut, myös vaatimustaso ja ahtaasti asumisen normit muuttuvat. Suomessa keittiö laskettiin pitkään huoneeksi toisin kuin väljemmän tilastandardin maissa. Oheisessa kuviossa ahdas asuminen on määritelty normi neljän mukaan eli ahtaasti asuvat taloudet, joissa on enemmän kuin henkilö/huone keittiötä huoneeksi lukematta.

Asumisväljyys on kohentunut etenkin 1980-luvulla, silti suomalaiset lapsiperheet asuvat edelleen usein ahtaasti. Kaikista perheistä asui ahtaasti runsas neljännes (363 495). Vähintään nelilapsista perheistä asui 90 prosenttia ahtaasti. Ahtaasti asuvilla lapsiperheillä oli käytössään 19,3 asuntoneliometriä henkilöä kohti, tilavasti asuvilla 57,2 neliometriä. Ahtaasti asuminen oli Suomessa vuonna 1992 edelleen yleisempää kuin välttävä asuminen.

Asunnon puutteellinen varustetaso ei sen sijaan ole lapsiperheiden ongelma. Ahtaasti asutuista asunnoistakin oli 80 prosenttia hyvin varustettuja.

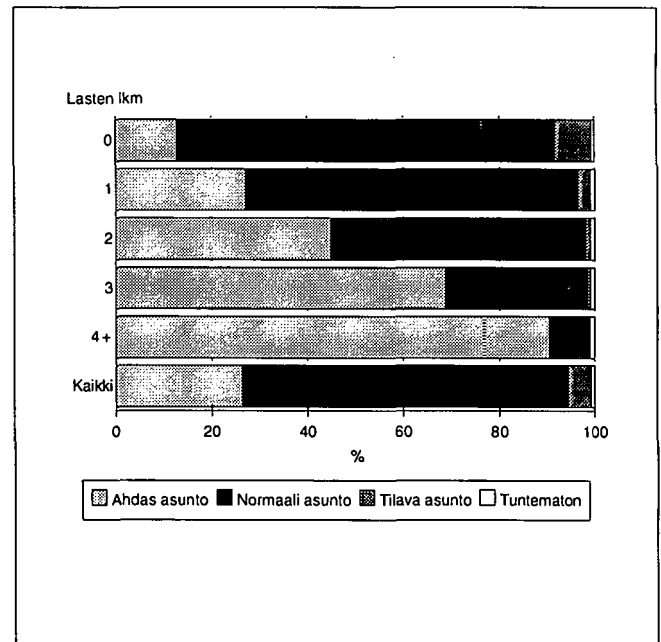
Suomalaista asunnonhankinnan mallia on kuvattu portaitaiseksi. Rahoitusongelmien ja lyhytaikaisten asuntolainojen vuoksi on lähdetty pienasunnosta ja siirrytty huone kerrallaan isompaan asuntoon. Seurauksena ovat olleet monet muutot ja perheen kasvuvaiheessa huonetta liian pieni asunto. Muissa Pohjoismaissa nuoret parit ovat jo alunperin muuttaneet suurempiin asuntoihin.

Asuinoloja tilastoidaan yleensä asutokunnittain ei henkilöittäin. Taulussa 1 on eri-ikäisten lasten asuminen asumisväljyysluokittain. Pekka Kuusi totesi vuonna 1959, että lähes kaikki Suomen lapset varttuivat liian ahtaissa kodeissa. Vuonna 1992 yli 261 000 eli 59 prosenttia alle seitsemänvuotiaista asui ahtaasti, tosin normitasokin on noussut. Mitä pienempiä lapset olivat sitä yleisempää oli ahtaasti asuminen. Pienten lasten tilantarvekin on tosin pienempi.

Perheet asuivat omistusasunnoissa, nuoret perheet vuokralla

Suomi kuuluu Euroopan omistusasuntovaltaisimpiin maihin. Perheet asuvat omistusasunnossa vielä useammin (78

Kuvio 1. Ahtaasti, normaalisti ja tilavasti asuvat perheet alle 18-vuotiaiden lasten lukumäärän mukaan vuonna 1992



Taulu 1. Ahtaasti, normaalisti tai tilavasti asuivien lasten lukumäärät ikäryhmittäin vuonna 1992

Asumisväljyys	Lasten ikä		
	Alle 7 v.	7-17 v.	18-24 v.
Ahdas asunto	261 775	317 148	74 466
Normaali asunto	170 921	375 448	164 333
Tilava asunto	3 599	10 929	8 818
Tuntematon	6 617	6 004	1 281
Yhteensä	442 912	709 529	248 898

% perheistä) kuin muut asutokunnat. Poikkeus ovat nuoret perheet, joista 54 prosenttia asui vuokralla. Nuoria perheitä eli perheitä, joiden päämies on alle 30-vuotias, oli yhteensä 158 000. Nuoret perheet, joilla oli jo lapsia, asuivat useammin valtion lainoittamassa aravavuokra-asunnossa, lapsettomat nuoret parit taas vapaarahoitteisissa vuokra-asunnoissa. Asunnonomistus yleistyy iän mukana, vuokra-asunnosta siirrytään asteittain omistusasuntoon. Niissä nuorissa perheissä, joilla on vähintään kaksi lasta, siirtymä omistusasuntoon on näkyvissä. Oma talo on tyypillisesti vartuneempien, monilapsisten perheiden asumismuoto. Oma-

Taulu 2. Kaikki perheet ja nuoret perheet alle 18-v. lasten lukumäärän ja asunnon hallintaperusteen mukaan vuonna 1992, % perheistä

Perheet	Omistusasunto		Vuokra-asunto		Muu tai tunt.
	Oma talo	Oma osake	Arava	Muu	
Kaikki perheet	47,6	30,8	10,7	9,5	1,4
Alle 18 v. lapsia					
0	47,3	32,9	8,9	9,2	1,7
1	40,1	31,8	15,1	11,7	1,3
2	50,2	29,1	11,1	8,5	1,1
3	61,4	19,9	10,1	7,5	1,1
4+	70,8	10,4	9,4	8,2	1,2
Nuoret perheet ei lapsia	16,4	26,9	27,4	26,9	2,4
1 lapsi	11,0	30,1	24,4	31,8	2,7
2+ lasta	16,8	25,0	32,2	23,5	2,5
	30,2	20,9	27,9	18,6	2,4

kotitaloa on pidetty tavallisesti asumisuran pääteasuntona. Asumismuoto liittyy myös alueeseen ja taajama-asteeseen.

Usein puhutaan ns. piilevästä asunnontarpeesta, jota ahtaan asumisen ohella on nuorten pitkittynyt kotona asuminen ja itsenäistymisen viivästyminen. Vuonna 1992 ikäryhmään 18–24-vuotiaat kuuluvia lapsia asui henkikirjoitettuna vanhempiansa kotiin vielä lähes 250 000. Osa heistä asui käytännössä opiskelun vuoksi toisella paikkakunnalla, mutta oli edelleen kirjoilla vanhempiansa luona. Asuntomarkkinatilanteen muutos, omistusasuntojen hintojen lasku ja vuokra-asuntojen saannin helpottaminen on aikaistanut nuorten kotoa muuttoa ja itsenäistymistä. Opiskelun pidentyminen ja työllisyystilanne ovat tosin vaikuttaneet vastakkaiseen suuntaan ja saattavat 1990-luvulla hidastaa muutosta.

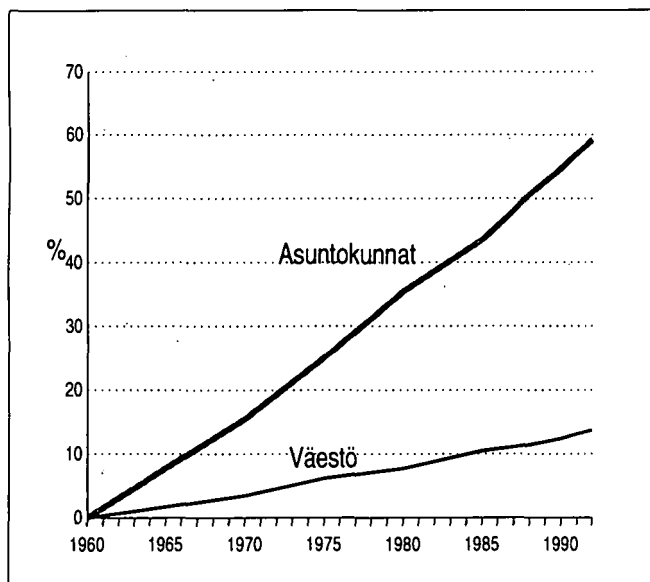
Eri-ikäisten kotona asuvien lasten lukumäärät vuonna 1992:

Alle 7 v.	442 912
7–17 v.	709 529
18–24 v.	248 898
Väh. 25 v.	136 605.

Vähintään 25-vuotiaista asui vanhempiansa kanssa vielä vajaat 137 000. Osassa perheitä on kyse maaseudulla yleisemmästä usean sukupolven yhteisasumisesta ja maatilojen sukupolvenvaihdoksista.

Asuntokuntien asuinolot

Kuvio 2. Väestön ja asuntokuntien määrän kasvu vuosina 1960 – 1992



Väestön ja asuntokuntien määrät kasvavat lähes tasatahtia

Maamme väkiluku oli vuoden 1992 lopussa 5 054 982 henkeä. Väestön kasvu hidastui nopeasti 1980-luvulla. Vuotuinen väestön lisäys oli vuosikymmenen alussa keskimäärin 25 000 henkeä (5–6 promillea). Vuosikymmenen puolivälin jälkeen lisäys vaihteli 13–16 000 hengen välillä (noin 3 promillea). Tällöin ennakoitiin, että väestön kasvu pysähtyy vuosituhannen vaihteen jälkeen ja väkimäärä alkaa hiljalleen laskea.

Väkiluvun vuotuinen lisäys on kuitenkin noussut 1990-luvun alussa jälleen 25–30 000 henkeen. Tällä hetkellä väestömäärän huipun ennakoidaan ajoittuvan vuoden 2 015 paikkeille.

Asuntokuntia oli maassamme vuoden 1992 lopussa 2,1 miljoonaa. Väestön kasvun taantumisesta huolimatta asuntokuntien määrä lisääntyi kiihtyen 1980-luvun lopulla. Vuosikymmenen alkupuoliskolla asuntokuntien määrä kas-

voi keskimäärin 21 000 vuodessa. Vuosina 1985–89 kasvu oli noin 27–29 000 asutokuntaa vuodessa. 1990-luvun alkuvuosina kasvu on jatkunut vuosittain vajaana 30 000 asutokuntana. Asutokuntien määrä on viime aikoina kasvanut vain hieman nopeammin kuin väestön määrä.

Asutokuntien jatkuva lisääntyminen on johtunut ennenkaikkea asutokuntien koon pienenemisestä. Vuoden 1992 lopussa asutokuntien keskikoko oli 2,38 henkeä. Keskikoko on supistunut lähes yhdellä henkilöllä runsaassa kolmessa vuosikymmenessä. Pieneneminen on ollut nopeinta ns. kehitysalueilla ja maaseudulla, jossa perhekoko on ollut suurin.

Asutokuntien keskikoko laski 2,14 henkilöön pääkaupunkiseudulla vuonna 1992; kaupungeissa yhteensä se oli 2,24 henkilöä. Asutokunnat ovat edelleen suurimpia muissa kunnissa, joissa keskikoko oli vuoden 1992 lopussa 2,64 henkeä.

Kehitys on Suomessa ollut saman suuntaista kuin muissa Pohjoismaissa. Varsinkin Ruotsissa ja Tanskassa asutokunnat ovat selvästi pienempiä kuin meillä. Ruotsissa talouksien keskikoko oli vuonna 1990 laskenut 2,14 henkilöön. Tanskassa asutokuntaan kuului vuonna 1990 keskimäärin 2,26 henkeä. Norjalaisten asutokuntien keskikoko (2,40 henkeä) on lähimpänä suomalaista tasoa. Asutokuntakoon pieneneminen on viime aikoina ollut Suomessa nopeampaa kuin Tanskassa ja Ruotsissa. Kehitys on näin ollen yhtenäistämässä Pohjoismaiden väestörakennetta.

Joka kolmas asuu yksin

Asutokuntien keskikoon pieneneminen johtuu pienasutokuntien voimakkaasta lisäyksestä. Vajaat kolme vuosikymmentä sitten noin kahdessa kolmasosassa talouksista oli vähintään kolme henkilöä. Vuonna 1992 vastaava osuus oli pudonnut alle 40 prosenttiin. Kasvava enemmistö asutokunnista on nykyään pieniä yhden ja kahden henkilön talouksia.

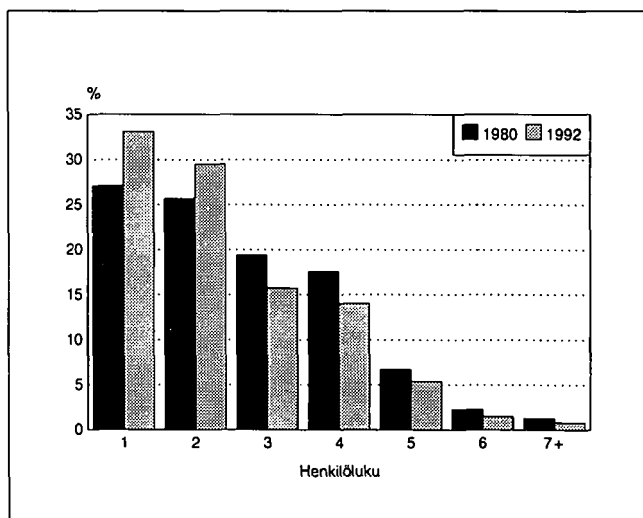
Pienasutokuntien määrä kasvoi 1980-luvun alkupuoliskolla keskimäärin 21 000 taloudella vuodessa. Kasvu nopeutui huomattavasti vuosikymmenen lopussa, jolloin lisäys oli noin 37–38 000 asutokuntaa vuosittain. 1990-luvun alussa asutokuntien määrän kasvu on säilynyt 33–35 000 asutokuntana vuodessa.

Pienasutokuntien määrä on viime vuosina kasvanut nopeammin kuin asutokuntien kokonaismäärä. Tämä on merkinnyt sitä, että keskikokoisten ja suurten asutokuntien määrä on kääntynyt laskuun. Suurimpien asutokuntien määrä alkoi vähentyä viime vuosikymmenen puolivälissä, mutta on aivan viime vuosina pysynyt varsin vakavana, jopa hieman lisääntynyt. Sitä vastoin tyyppillisten perheasutokuntien, kolmen ja neljän hengen talouksien määrä on edelleen vähentynyt. Vuonna 1992 vähennys oli runsas 5 000 taloutta.

Taulu 3. Asutokuntien lukumäärä ja keskikoko vuosina 1960–1992

	Asutokuntien lukumäärä	Asutokuntien keskikoko
1960	1 315 434	3,34
1970	1 518 819	2,99
1975	1 644 018	2,73
1980	1 781 771	2,64
1985	1 887 710	2,56
1990	2 036 732	2,42
1991	2 065 937	2,40
1992	2 094 204	2,38

Kuvio 3. Asutokunnat henkilöluvun mukaan (%-osuudet) vuosina 1980 ja 1992



Taulu 4. Asutokunnat henkilöluvun mukaan vuosina 1985 ja 1992

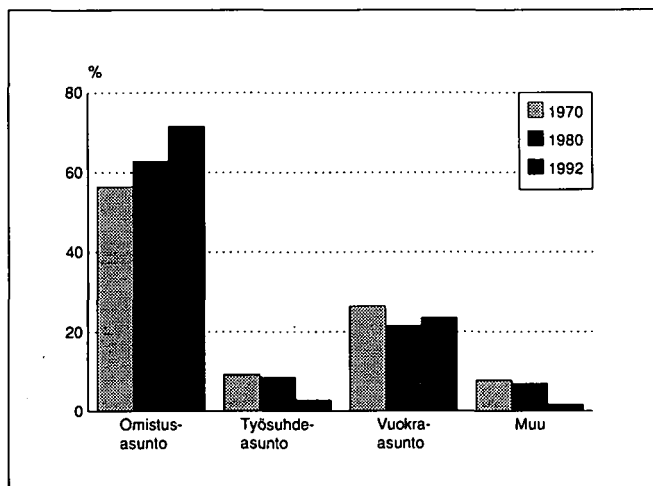
Asutokunnan henkilöluku	1992	1985
1	693 825	532 094
2	619 098	514 825
3	327 772	347 127
4	292 377	324 365
5	112 853	117 290
6	31 160	33 895
7+	17 119	18 114
Yhteensä	2 094 204	1 887 710

Myös väestön ikääntyminen kasvattaa pienasuntokuntien määrää. Vanhusväestön määrä on kaksinkertaistunut runsaan kahdenkymmenen vuoden aikana. Koko väestön määrä on vastaavana aikana lisääntynyt 10 prosenttia. Vanhusasuntokuntien määrä on lisääntynyt vielä nopeammin. 1960-luvun alussa vanhusasuntokuntia oli 170 000 eli 13 prosenttia kaikista asutokunnista. Vuonna 1992 vanhusasuntokuntia oli jo 520 000. Osuus oli kasvanut neljän-

nekseen kaikista asutokunnista. Puolet vanhustalouksista on yhden hengen asutokuntia.

Yleisimpiä pienasutokunnat ovat pääkaupunkiseudulla, jossa 70 prosenttia talouksista oli vuonna 1992 yhden ja kahden hengen asutokuntia. Kaikista kaupunkilaistalouksista kaksi kolmannesta kuuluu pienasutokuntiin. Maaseutokunnissa osuus on 55 prosenttia.

Kuvio 4. Asutokunnat hallintaperusteen mukaan (% osuudet) vuosina 1970, 1980 ja 1992



Lama lisäsi vuokralla asumista

Merkittävimpiä piirteitä Suomen asunto-olojen kehityksessä toisen maailmansodan jälkeen on ollut omistusasumisen yleistyminen. Kehityksen seurauksena erot kaupunkien ja maaseudun välillä ovat kaventuneet oleellisesti. Runsas kolme vuosikymmentä sitten vain runsas 40 prosenttia kaupunkilaistalouksista asui omistusasunnossa. Vuonna 1992 oli vastaava osuus lähes 70 prosenttia. Maaseutokunnissa ei omistusasumisen yleisyydessä tapahtunut oleellisia muutoksia 1960- ja 1970-luvuilla. Osuus pysyi runsaana 70 prosenttina. Vasta 1980-luvulla omistusasuminen alkoi selvästi lisääntyä myös maaseudulla, vaikka ero kaupunkien ja maaseudun välillä kaventui edelleen.

Vuonna 1992 omistusasunnossa asui lähes kolme neljästä asutokunnasta. Asunnon omistajien osuus lisääntyi 1980-luvulla lähes 10 prosenttiyksikköä. Omassa asunnossa elävien määrä lisääntyi tuolloin keskimäärin 35 000 taloudella vuodessa. Huippuvuonna 1988 omistusasujien määrä kasvoi noin 58 000 asutokunnalla.

Talouden lama hidasti huomattavasti omistusasumisen kehitystä. Vuosina 1991 ja 1992 asunnonomistajien määrä kasvoi enää 10 15 000 asutokunnalla vuodessa. Kehityksen painopiste onkin viime vuosina ollut pitkästä ajasta vuokra-asuntopuolella. Vuokralla asuvien määrä on kasvanut 1990-luvun alkuvuosina 22–24 000 asutokunnalla vuodessa. Osuus kaikista asutokunnista on samanaikaisesti kasvanut 1,5 prosenttiyksikköä, 23 prosenttiin.

Vuokra-asuntojen määrää pienensi 1980-luvulla erityisesti työsuhdeasuntojen väheneminen. Työsuhdeasuntojen määrä laski vuosikymmenen aikana kokonaisuudessaan 86 000:lla eli alle puoleen entisestä (67 000 työsuhdeasuntoon). Väheneminen on jatkunut edelleen 1990-luvun alussa huolimatta muunlaisten vuokrasuhteiden elpymisestä. Vuosina 1991–92 työsuhdeasunnossa elävien asutokuntien määrä väheni 8 000 taloudella.

Hallintaperusteeltaan tuntemattomien ja muiden asutokuntien määrä on supistunut 1980-luvun alusta yli 90 000 taloudella. Varsin suuri osa tuntemattomista on todennäköisesti ollut vuokralla asuneita. Tällä kehityksellä on ollut vaikutusta myös vuokralla asuvien määrän muutoksiin.

Taulu5. Asutokunnat asunnon hallintaperusteen mukaan vuosina 1970, 1980 ja 1992

Hallintaperusteen	1970	1980	1992
Omistus-asunto	855 942 56,4 %	1 120 128 62,9 %	1 497 665 71,5 %
Työsuhde-asunto	141 031 9,3 %	153 137 8,6 %	58 958 2,8 %
Vuokra-asunto	402 388 26,5 %	383 690 21,5 %	491 109 23,5 %
Muu tai tuntematon	119 458 7,9 %	124 816 7,0 %	46 472 2,2 %
Yhteensä	1 518 819	1 781 771	2 094 204

Pientalo suosituin asumismuoto

Suurimmat muutokset sodanjälkeisen asutokannan rakenteessa ovat tapahtuneet lähiörakentamisen huippuvuosina 1970-luvulla. Kerrostaloasuntojen määrä lisääntyi tuolloin lähes neljännesmiljoonalla. Myös rivitalojen rakentaminen pääsi varsinaisesti vauhtiin 1970-luvulla. Niiden määrä kasvoi vuosikymmenen aikana runsaalla sadalla tuhannella. Omakotitalojen rakentaminen oli näihin aikoihin selvästi vähäisempää. Toisaalta osa maaseudun pientalokannasta jäi tyhjilleen ja poistui asumiskäytöstä omistajien muutettua kaupunkiin.

Rakennemuutoksen vauhti laantui 1980-luvulla. Erillisessä pientalossa ja kerrostalossa asuvien asutokuntien osuus pysyi lähes vakiona koko vuosikymmenen ajan. Rivitalossa asuvien osuus sen sijaan jatkoi kasvuaan Rivitaloasutokuntien määrä lisääntyi 1980-luvulla 130 000 asutokunnalla.

1990-luvun alun lamavuosina rivitalossa asuvien määrä lisääntyi 18 000 taloudella, kerrostalossa asuvien 24 000 ja omakotitalossa asuvien 34 000 taloudella. Asumismuotojen suhteelliset osuudet ovat pysyneet lähimain muuttumattomina.

15 prosenttia talouksista asuu puutteellisesti

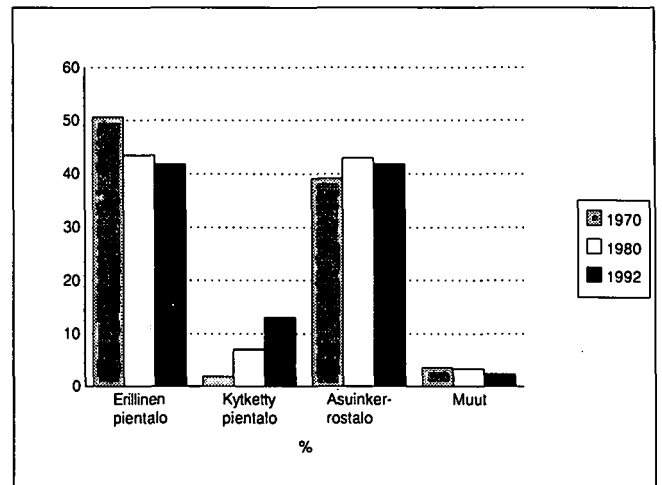
Asuntojen varustetaso on jatkuvasti parantunut. Nykyään hyvin varustetun asunnon perusvarusteisiin luettava lämmitys oli 1960-luvun alussa vain joka neljännessä taloudessa ja keskuslämmitys joka kolmannessa. 1990-luvun alussa vastaavat mukavuudet puuttuivat alle kymmenesosalta talouksista. Asunnon perusvarusteisiin luetaan lämpimän veden ja keskuslämmityksen ohella viemäri, vesijohto, WC ja peseytymistilat. Vuonna 1992 ne kuuluivat asuntoon 85 prosentilla talouksista.

Taloudellisesta taantumasta huolimatta hyvinvarustetussa asunnossa elävien talouksien joukko kasvoi vuosina 1991-92 noin 80 000 taloudella. Puutteellisesti ja erittäin puutteellisesti asuvien talouksien joukko on vastaavana ajanjaksona pysynyt kuitenkin ennallaan, noin 320 000 taloutena. Erittäin puutteellisesti asui vuoden 1992 lopussa 9 prosenttia kaikista talouksista.

Asuntojen varustetasoerot ovat edelleen varsin suuret maan eri alueiden, erityisesti kaupunkien ja maaseudun välillä. Asutokannan taso on tosin parantunut huonoimmilla alueilla keskimääräistä nopeammin.

Vuonna 1992 asui 90 prosenttia kaupunkien asutokunnista hyvin varustetussa asunnossa. Vastaavaan varustetukseen ylsi vain kolme neljänestä maaseutukuntien talouksista. Erittäin puutteellinen varustetaso oli 14 prosentilla maaseudulla asuneista talouksista. Kaupungeissa vastaavien muka-

Kuvio 5. Asutokunnat asunnon talotyyppin mukaan 1992, 1980 ja 1970



Taulukko 6. Asutokunnat talotyyppin mukaan vuosina 1980 ja 1992

Talotyyppi	1980	1992
Kaikki Rakennukset	1 781 771	2 094 204
Varsinaiset asuinrakennukset	1 665 790	2 030 055
Pientalot	900 205	1 151 968
Erilliset	774 215	877 960
Kytetyt	125 990	274 008
Asuinkerrostalot	765 585	877 187
Muut rakennukset	61 214	49 408

Taulukko 7. Asutokunnat varustetason mukaan 1985 ja 1992

Varustetaso	1985	1992
Hyvä	1 464 764	1 775 116
%	77,6	84,8
Puutteellinen	140 729	135 199
%	7,5	6,5
Erittäin puutteellinen	249 980	183 889
%	13,2	8,8
Kaikki	1 887 710	2 094 204
%	100,0	100,0

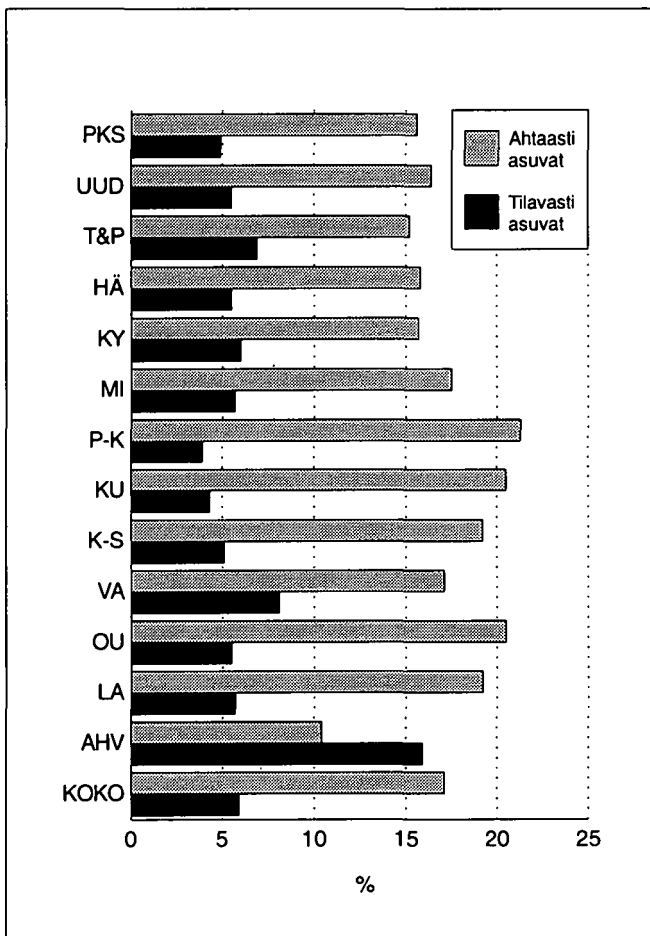
vuuksien puuttuminen koski enää runsasta viittä prosenttia asutokunnista.

Myös asuntojen varustetaso on Suomessa selvästi alhaisempi kuin muissa Pohjoismaissa, erityisesti Ruotsissa. Asuntojen varustetasoa mitataan Ruotsissa toisenlaisilla kriteereillä kuin Suomessa, koska esimerkiksi vesijohto, viemäri ja keskuslämmitys ovat jo lähes 100 prosenttisesti kaikissa talouksissa.

Taulu 8. Keskimääräinen asumisväljyys vuosina 1980 ja 1992.

	1980	1992
Pinta-ala/asuntokunta	70,0	74,8
Pinta-ala/henkilö	26,3	32,3
Huoneluku/asuntokunta	3,30	3,63
Huoneluku/henkilö	1,25	1,53

Kuvio 6. Ahtaasti ja tilavasti asuvat asuntokunnat lääneittäin vuonna 1992



Asumisväljyys kasvaa lamavuosista huolimatta

Suomalaisten asumisväljyys on kohentunut nopeasti viime vuosikymmeninä. Vielä 1970-luvun puolivälissä 40 prosentilla talouksista oli ahdas asunto. Heillä oli toisin sanoen käytössään vähemmän kuin huone henkeä kohti. 1990-luvun alkupuoliskolla ahtaasti asuvien osuus on supistunut 17 prosenttiin talouksista. Ahtaasti asuvien määrä vähentyi vuosina 1991–92 lähes 10 000 taloudella.

Tilavasti asuvien talouksien määrä on saman aikaisesti lisääntynyt. Vuonna 1992 asui tilavasti lähes 124 000 asuntokuntaa. Määrä on kasvanut vuosina 1991–92 noin 17 000 asuntokunnalla. Tilavasti asuviksi määritellään ne taloudet, joissa asunnon huoneluku ylittää asukkaiden määrän vähintään kolmella (1–5 hengen asuntokunnilla).

Entistä väljempi asuminen näkyy myös käytössä olevan pinta-alan kasvuna. 1960-luvun alussa asuinpinta-ala henkeä kohti oli runsas 14 neliometriä. Vuoteen 1992 mennessä pinta-ala oli kasvanut yli kaksinkertaiseksi 32 neliometriin henkeä kohti.

Asumisväljyyden lisääntyminen ei ole johtunut pelkästään uustuotannosta ja perusparantamisesta, vaan siihen on vaikuttanut oleellisesti myös väestö- ja asuntokuntarakenteen muutos. Kasvava osa asuntokunnista on pieniä yhden ja kahden hengen talouksia. Tätä suurempien asuntokuntien määrä on vähentynyt jopa absoluuttisesti. Onkin arvioitu, että viime vuosien keskimääräisestä asumisväljyyden kasvusta runsas puolet on seurausta pienasuntokuntien lisääntymisestä.

Asumisväljyyserot ovat tasoittuneet myös alueellisesti. Nopeimmin on viimeisen vuosikymmenen aikana kohentunut Itä- ja Pohjois-Suomessa elävien talouksien asumisväljyys. 1980-luvun alussa asui joka kolmas Pohjois-Karjalan, Kuopion, Oulun ja Lapin läänin asuntokunta ahtaasti. Vuonna 1992 asui vastaavissa oloissa enää noin viidennes talouksista.

Asumisväljyyden kehitys on ollut hitainta pääkaupunkiseudulla ja viime vuosina myös eräissä voimakkaimmin kasvaneissa asutuskeskuksissa. Monet aluekeskuksista kuuluivatkin kymmenen ahtaaimmin asutun kunnan joukkoon, kun asumisväljyyttä tarkastellaan asuinpinta-alan mukaan eri väestöryhmissä. Vuonna 1992 oli helsinkiläisillä vähiten asuinliioita yhden ja 2–5 hengen asuntokunnista. Myös muut aluekeskukset, erityisesti Kuopio, Jyväskylä ja Lahti, ovat 1990-luvun alussa nousseet maan ahtaaimmin asuttujen kuntien kärkeen. Runsas 15 vuotta sitten järjestys oli vielä toinen: niukimman asuinpinta-alan kärkijoukko koostui tällöin lähinnä Pohjois- ja Itä-Suomen kunnista.

Publikationens innehåll

Folkräkningens statistik över byggnads- och bostadsbeståndet produceras på basis av uppgifterna om byggnader och lägenheter i det centrala befolkningsregistret. Dessa uppgifter upprätthålls med anmälningar om byggnadsprojekt samt periodiska kontroller. Uppgifterna om befolkningen grundar sig på det centrala befolkningsregistrets personregister.

I denna publikation finns uppgifter om boendeförhållanden för bostadshushåll och familjer med demografiskt olika bakgrund för hela landet och länvis.

Ett bostadshushåll utgörs av alla de personer som stadigvarande bor i samma bostadslägenhet. Antalet bebodda bostäder (både stadigvarande och tillfälligt bebodda) har er-

hållits genom att sammanslå de bostadshushåll som bildats på basis av personregistrets uppgifter med uppgifterna i byggnads- och lägenhetsregistret med hjälp av hemortsbeteckning.

De begrepp som beskriver bostäderna bygger på uppgifter om bostadens ägandeförhållande, hus- och bostadstyp, storlek, utrustning och byggnadsår. Dessa begrepp är uppställda enligt internationella rekommendationer och därtill har en boendenivåklassificering gjorts upp. I klassificeringen mäts boendeförhållanden med hjälp av uppgifter om boendetäthet och bostadens utrustningsstandard. Boendeförhållanden mäts även med uppgifter om medeltal för t.ex. bostadens golvyta och antalet rum per bostadshushåll eller person.

Statistikföringsgrunder och jämförbarhet

Populationen i statistiken över boendeförhållanden utgörs av personer som är stadigvarande bosatta i egentliga bostäder, den s.k. bostadsbefolkningen. Personer som stadigvarande bor på anstalter eller internat är inte medräknade i detta antal.

Ett bostadshushåll utgörs av alla som stadigvarande bor i samma bostadslägenhet, d.v.s. som har samma hemortsbeteckning i det centrala befolkningsregistret.

I 1985 års folkräkning ansågs ett ogift par utgöra en familj om de hade gemensamma barn. Nu har ett samboende par ansetts utgöra en familj i de fall där en man och kvinna stadigvarande delar bostad, förutsatt att deras åldersskillnad är mindre än 15 år och att de inte är syskon. Denna ändring innebär en ökning av det totala antalet familjer. Samtidigt har antalet ensamförsörjarfamiljer minskat, då en del av ensamförsörjarna bor tillsammans med en sambo. Också antalet personer som inte hör till en familj har minskat.

Antalet bostadshushåll i statistiken över boendeförhållanden är större än antalet stadigvarande bebodda bostäder i bostadsbeståndet. Skillnaden beror på att inte alla bostadshushåll har kunnat kombineras med rätt bostad

p.g.a. att hemortsbeteckning saknas eller är felaktig (s.k. udda bostadshushåll). Statistiken över boendeförhållanden upptar även dessa "udda" bostadshushåll, varför bostadsbefolkningen enligt statistiken över boendeförhållanden är större än bostadsbefolkningen enligt statistiken över bostadsbeståndet.

I statistiken över hushåll och bostadsbestånd är antalet bostäder i olika upplåtelseformsklasser olika. Skillnaden beror på att i statistiken över bostadsbeståndet finns det även för tillfälligt bebodda bostäder en uppgift om upplåtelseform. I bostadsbeståndet omfattar gruppen bostäder som inte är i boendebbruk även hyresbostäder, då det funnits säkra uppgifter om upplåtelseform (t.ex. bostäder i aravahyreshus). Sådana bostäder ingår inte i statistiken över boendeförhållandena, eftersom inga boende har kombinerats till dessa bostäder.

I statistiken över boendeförhållandena har man sedan 1989 tillämpat en ny indelning av trångboddhet. Denna s.k. norm 4 skiljer sig från norm 3. genom att köket inte räknas som ett särskilt rum vid fastställandet av antalet rum. På grund av förändringen är inte heller klassificeringen av boendenivån jämförbar med tidigare klassificeringen.

Allmän översikt

Familjernas boendeförhållanden

Trångboddheten fortfarande problem för barnfamiljer

Samtidigt som den allmänna boendenivån har blivit bättre ändras också nivåkraven och normerna för trångboddhet. I Finland räknades köket länge som ett rum till skillnad från länder där man har en rymligare utrymmesstandard. I figuren har trångboddhet definierats enligt norm fyra, vilket innebär att hushåll med mer än en person per rum, exklusive köket, bor trångt.

Boendetätheten har förbättrats framför allt under 1980-talet, men trots det bor finländska barnfamiljer fortfarande ofta trångt. Av alla familjer var en dryg fjärdedel trångbodda (363 495). Av de familjer som har minst fyra barn bodde 90 procent trångt. De trångbodda barnfamiljerna hade 19,3 bostadskvadratmeter per person till sitt förfogande, de familjer som hade rymliga bostäder 57,2 kvadratmeter. År 1992 var det fortfarande vanligare att bo trångt än rymligt i Finland.

Bristfälligt utrustade bostäder är däremot inte något problem bland barnfamiljer. Också de bostäder där man bodde trångt var till 80 procent välutrustade.

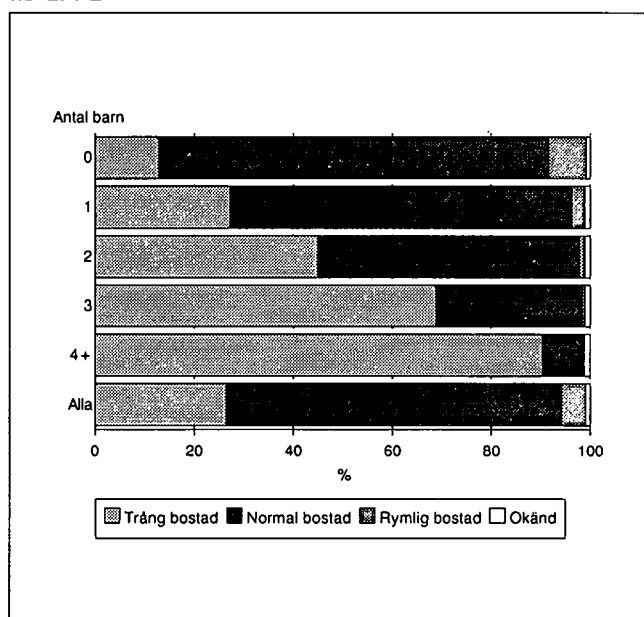
Finländarnas bostadsanskaffning har beskrivits enligt en stegvis modell. Som en följd av finansieringssvårigheter och kortfristiga bostadslån har man startat med en liten bostad och bytt till större med ett rum i taget. Detta har lett till talrika flyttningar och till bostäder med ett rum för litet i det skede då familjen vuxit. I de övriga nordiska länderna har unga par ursprungligen flyttat till större bostäder.

Boendeförhållanden statistikförs vanligen efter bostadshushåll, inte efter person. I tabell 1 visas hur barn i olika åldrar bor efter boendetäthet. Pekka Kuusi konstaterade år 1959 att nästan alla barn i Finland växte upp i alltför trånga hem. År 1992 bodde mer än 261 000, dvs. 59 procent av de barn som inte fyllt sju år trångt; visserligen har också normnivån stigit. Ju mindre barnen är desto vanligare var trångboddheten. Å andra sidan behöver småbarn mindre utrymme än äldre barn.

Familjer i ägarbostäder, unga familjer på hyra

Finland hör till de mest ägarbostadsdominerade länderna i Europa. Familjer bor ännu oftare i ägarbostäder än övriga

Figur 1. Familjer med trånga, normala och rymliga bostäder efter antalet under 18-åriga barn år 1992



Tabell 1. Antalet barn i trånga, normala eller rymliga bostäder efter åldersgrupp år 1992

Boenderymlighet	Barnens ålder		
	Under 7 år	7-17 år	18-24 år
Trång bostad	261 775	317 148	74 466
Normal bostad	170 921	375 448	164 333
Rymlig bostad	3 599	10 929	8 818
Okänd	6 617	6 004	1 281
Inalles	442 912	709 529	248 898

bostadshushåll (78 procent av familjerna). Unga familjer utgör ett undantag; av dem bodde 54 procent på hyra. Sammanlagt fanns det 158 000 unga familjer, dvs. familjer där huvudmannen inte fyllt 30 år. Unga familjer som redan hade barn bodde oftare än andra i statsbelånade arava-hyresbostäder, barnlösa unga par oftare i frifinansierade hyresbostäder. Med stigande ålder blir det vanligare att äga bostaden. Man flyttar stegvis från hyresbostad till ägarbostad. De unga familjer som har minst två barn har övergången till ägarbostad i sikte. Att bo i eget hus är typiskt för äldre familjer med många barn. Egnahemshuset har vanligen be-

traktats som slutstationen i boendekarriären. Bostadsformen är också förknippad med område och tätortsgrad.

Det talas ofta om ett s.k. dolt bostadsbehov. Detta tar sig, vid sidan av trångboddhet, uttryck i att unga människor bor med sina föräldrar längre än planerat, vilket leder till att deras självständighet fördröjs. År 1992 var nästan 250 000 personer i åldersgruppen 18–24 år mantalsskrivna i sina föräldrars hem. En del av dem bodde i praktiken på annan ort p.g.a. studier, men var fortfarande skrivna hos sina föräldrar.

Den förändrade situationen på bostadsmarknaden, de sänkta priserna på ägarbostäder och det faktum att det blivit lättare att få hyresbostad har lett till att det är enklare för unga människor att relativt tidigt flytta från barndomshemmet och bli självständiga. Å andra sidan har de förlängda studietiderna och sysselsättningsläget inverkat i motsatt riktning och kan under 1990-talet tänkas bromsa den pågående förändringen.

Antal barn i olika åldrar som bor i sina barndomshem år 1992

Under 7 år	442 912
7–17 år	709 529
18–24 år	248 898
Minst 25 år.	136 605.

Av dem som fyllt 25 år bodde ännu närmare 137 000 med sina föräldrar. I en del av dessa familjer var det frågan om

Tabell 2. Alla familjer och unga familjer efter antalet under 18-åriga barn och bostadens upplåtelseform år 1992, % av familjerna

Familjer	Ägarbostad		Hyresbostad		Annan eller okänd
	Äger huset	Äger aktierna	Arava	Annan	
Alla familjer	47,6	30,8	10,7	9,5	1,4
Barn under 18 år					
0	47,3	32,9	8,9	9,2	1,7
1	40,1	31,8	15,1	11,7	1,3
2	50,2	29,1	11,1	8,5	1,1
3	61,4	19,9	10,1	7,5	1,1
4+	70,8	10,4	9,4	8,2	1,2
Unga familjer					
inga barn	16,4	26,9	27,4	26,9	2,4
1 barn	11,0	30,1	24,4	31,8	2,7
2+ barn	16,8	25,0	32,2	23,5	2,5
	30,2	20,9	27,9	18,6	2,4

det samboende mellan flera generationer som är rätt vanligt på landsbygden, och om generationsväxlingar på lantbruk.

Bostadshushållens boendeförhållanden

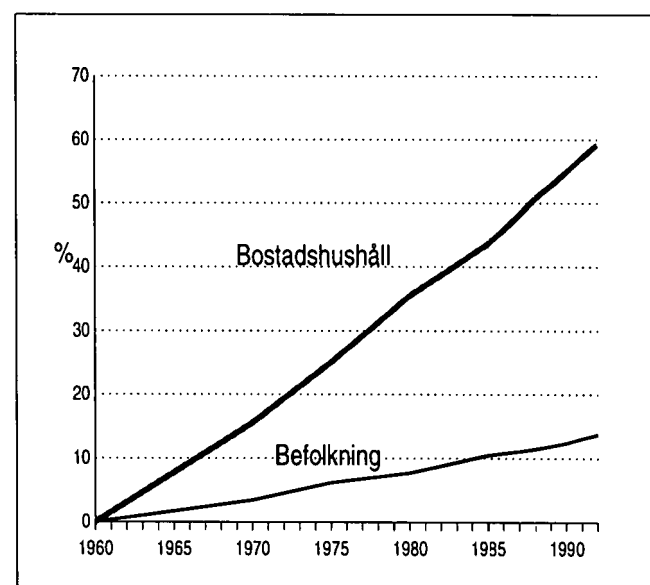
Folkmängden och antalet bostadshushåll ökar i nästan samma takt

Vid utgången av 1992 var folkmängden i Finland 5 054 982 personer. Folkökningen blev snabbt långsammare under 1980-talet. Den årliga folkökningen var i början av årtiondet i medeltal 25 000 personer (5–6 promille). Under den senare hälften av årtiondet varierade ökningen mellan 13 000 och 16 000 personer (ungefär 3 promille). Då förutspåddes det att folkökningen stannar upp efter årtusendets slut och att folkmängden därefter långsamt börjar minska.

Den årliga folkökningen har dock under början av 1990-talet åter ökat till 25 000–30 000 personer. För närvarande väntas det att folkmängden skall nå sin topp kring år 2015.

I slutet av 1992 fanns det 2,1 miljoner bostadshushåll i Finland. Trots att folkmängden inte längre ökade i slutet av 1980-talet ökade antalet bostadshushåll allt snabbare. Un-

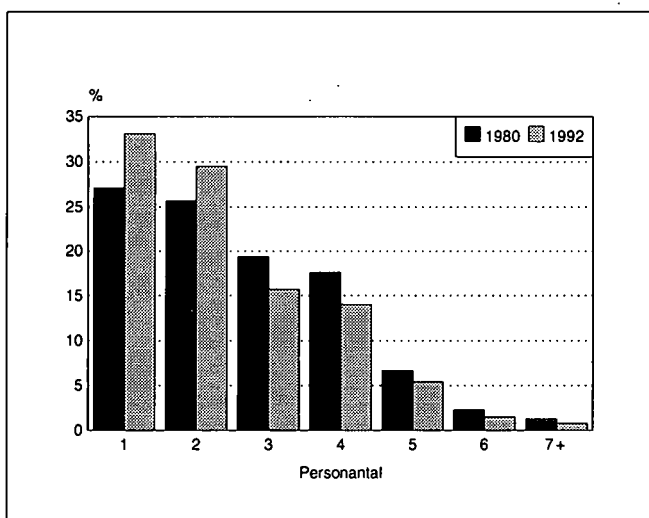
Figur 2. Befolkningstillväxt och ökning av antalet bostadshushåll åren 1960 – 1992



Tabell 3. Antalet bostadshushåll och bostadshushållens medelstorlek åren 1960–1992

	Antalet bostadshushåll	Bostadshushållens medelstorlek
1960	1 315 434	3,34
1970	1 518 819	2,99
1975	1 644 018	2,73
1980	1 781 771	2,64
1985	1 887 710	2,56
1990	2 036 732	2,42
1991	2 065 937	2,40
1992	2 094 204	2,38

Figur 3. Bostadshushåll efter storlek åren 1980 och 1992



Tabell 4. Bostadshushåll efter personantal åren 1985 och 1992

Bostadshushållets personantal	1992	1985
1	693 825	532 094
2	619 098	514 825
3	327 772	347 127
4	292 377	324 365
5	112 853	117 290
6	31 160	33 895
7+	17 119	18 114
Inalles	2 094 204	1 887 710

der den första hälften av årtiondet ökade antalet bostadshushåll i medeltal med 21 000 per år. Åren 1985–1989 var ökningen omkring 27 000–29 000 bostadshushåll per år. I början av 1990-talet har antalet fortsatt att öka med litet under 30 000 bostadshushåll per år. Mängden bostadshushåll har under den senaste tiden ökat bara en aning snabbare än folkmängden.

Den fortgående ökningen i antalet bostadshushåll har först och främst berott på att storleken minskat. Vid utgången av 1992 bestod ett bostadshushåll i medeltal av 2,38 personer. Medelstorleken har minskat med nästan en person på drygt tre årtionden. Minskningen har varit snabbast i s.k. utvecklingslän och på landsbygden, där familjerna varit störst.

Bostadshushållens medelstorlek sjönk år 1992 till 2,14 personer i huvudstadsregionen; i samtliga städer var medelstorleken 2,24 personer. Bostadshushållen är fortfarande störst i övriga kommuner, där medelstorleken i slutet av 1992 var 2,64 personer.

Utvecklingen i Finland har gått i samma riktning som i de övriga nordiska länderna. Framför allt i Sverige och Danmark är bostadshushållen betydligt mindre än i Finland. I Sverige hade hushållens medelstorlek år 1990 sjunkit till 2,14 personer. I Danmark bestod ett bostadshushåll i medeltal av 2,26 personer. Medelstorleken på bostadshushållen i Norge (2,40) är närmare den finländska nivån. Bostadshushållens storlek har under den senaste tiden minskat snabbare i Finland än i Danmark och Sverige. Utvecklingen håller därmed på att förenhetliga befolkningsstrukturen i Norden.

Var tredje bor ensam

Orsaken till att bostadshushållen minskat i storlek är att antalet småbostadshushåll ökat kraftigt. För knappt tre årtionden sedan bodde det minst tre personer i ungefär två tredjedelar av bostadshushållen. År 1992 hade andelen minskat till under 40 procent. En ökande majoritet av bostadshushållen är nuförtiden små hushåll med en eller två personer.

Antalet småbostadshushåll ökade under den första hälften av 1980-talet med i genomsnitt 21 000 hushåll per år. Ökningen blev märkbart snabbare mot slutet av årtiondet, då antalet ökade med ungefär 37 000–38 000 bostadshushåll per år. I början av 1990-talet har det tillkommit 33 000–35 000 bostadshushåll per år.

Antalet småbostadshushåll har under de senaste åren ökat snabbare än det totala antalet bostadshushåll. Detta innebär att de medelstora och stora bostadshushållen har börjat minska i antal. De största bostadshushållen började minska i antal i mitten av förra årtiondet, men antalet har under de allra senaste åren varit stabilt, till och med ökat en aning. Däremot har antalet typiska familjebostadshushåll, tre och fyra personers hushåll, fortfarande minskat något. År 1992 var minskningen drygt 5 000 hushåll.

Också befolkningens åldrande ökar antalet småbostadshushåll. Åldringsbefolkningen har fördubblats på drygt tjugo år. Hela folkmängden har under samma tid ökat med 10 procent. Åldringsbostadshushållen har ökat i antal ännu snabbare. I början av 1960-talet fanns det 170 000 åldringsbostadshushåll, vilket är 13 procent av alla bostadshushåll. År 1992 fanns det redan 520 000 åldringsbostadshushåll. Andelen hade ökat till en fjärdedel av alla

bostadshushåll. Halften av åldringsbostadshushållen består av en person.

Småbostadshushållen är vanligast i huvudstadsregionen, där 70 procent av hushållen år 1992 bestod av en och två personer. Av samtliga bostadshushåll i städerna är två tredjedelar småbostadshushåll. I landsbygdskommunerna är andelen 55 procent.

Hyresboendet vanligare i och med depressionen

Ett av de viktigaste dragen i de finländska boendeförhållandenas utveckling efter andra världskriget är att ägarboendet har blivit vanligare. En följd av utvecklingen är att skillnaderna mellan städer och landsbygd har minskat avsevärt. För drygt trettio år sedan bodde bara drygt 40 procent av stadshushållen i ägarbostäder. År 1992 var motsvarande andel nästan 70 procent. Först på 1980-talet började ägarboendet märkbart öka också på landsbygden, även om skillnaden mellan städer och landsbygd fortsatte att minska.

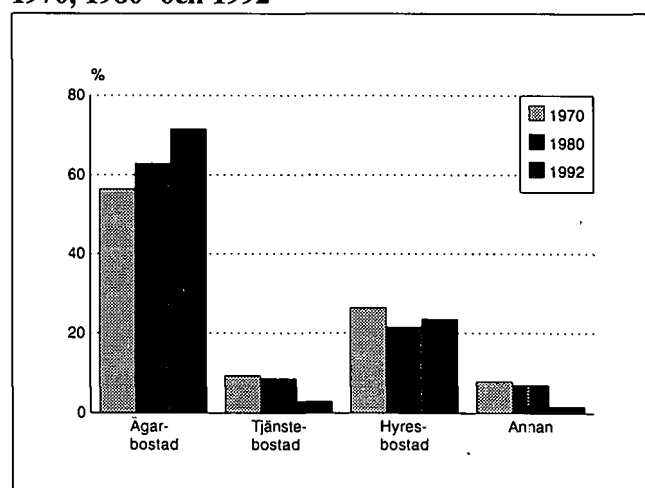
År 1992 bodde nästan tre av fyra bostadshushåll i ägarbostad. Andelen bostadsägare ökade på 1980-talet med nästan 10 procentenheter. Antalet hushåll som bodde i egen bostad ökade då i medeltal med 35 000 per år. Under rekordåret 1988 ökade antalet bostadshushåll som bodde i ägarbostad med ungefär 58 000.

Den ekonomiska depressionen bromsade märkbart utvecklingen inom ägarboendet. Åren 1991 och 1992 ökade antalet bostadshushåll som bodde i ägarbostad inte med mer än 10 000–15 000 per år. Tyngdpunkten i utvecklingen har under de senaste åren för första gången på länge legat på hyresboendet. Antalet bostadshushåll som bor på hyra har i början av 1990-talet ökat med 22 000–24 000 i året. Samtidigt har andelen hyresboende av samtliga bostadshushåll ökat med 1,5 procentenheter, dvs. till 23 procent.

Antalet hyresbostäder minskade under 1980-talet speciellt som en följd av att tjänstebostäderna minskade i antal. Antalet tjänstebostäder minskade under årtiondet med totalt 86 000, dvs. till mindre än hälften (67 000). Minskningen har fortsatt i början av 1990-talet trots att hyresförhållandena i övrigt har ökat. Åren 1991–1992 minskade antalet bostadshushåll som bodde i tjänstebostad med 8 000.

Antalet bostadshushåll som bor i bostäder vars upplåtelseform är okänd eller övrig har sedan början av 1980-talet minskat med mer än 90 000. En rätt stor del av de bostadshushåll som bott i bostäder med okänd upplåtelseform har antagligen bott på hyra. Denna utveckling har också påverkat förändringen i antalet hyresboende.

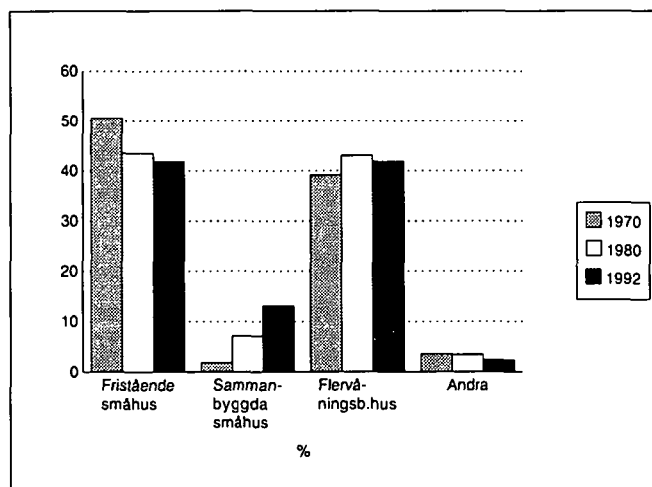
Figur 4. Bostadshushåll efter upplåtelseform åren 1970, 1980 och 1992



Tabell 5. Bostadshushåll efter upplåtelseform åren 1970, 1980 och 1992

Upplåtelseform	1970	1980	1992
Ägarbostad	855 942 56,4 %	1 120 128 62,9 %	1 497 665 71,5 %
Tjänstebostad	141 031 9,3 %	153 137 8,6 %	58 958 2,8 %
Hyresbostad	402 388 26,5 %	383 690 21,5 %	491 109 23,5 %
Annan eller okänd	119 458 7,9 %	124 816 7,0 %	46 472 2,2 %
Inalles	1 518 819	1 781 771	2 094 204

Figur 5. Bostadshushåll efter hustyp 1992, 1980 och 1970



Tabell 6. Bostadshushåll efter hustyp 1980 och 1992

Hustyp	1980	1992
Alla byggnader	1 781 771	2 094 204
Egentliga bostadsbyggnader	1 665 790	2 030 055
Småhus	900 205	1 151 968
Fristående	774 215	877 960
Sammanbyggda	125 990	274 008
Flervåningsbostadsh.	765 585	877 187
Övriga byggnader	61 214	49 408

Tabell 7. Bostadshushåll efter utrustningsstandard åren 1985 och 1992

Utrustningsnivå	1985	1992
Välutrustad	1 464 764	1 775 116
%	77,6	84,8
Bristfällig	140 729	135 199
%	7,5	6,5
Ytterst bristfällig	249 980	183 889
%	13,2	8,8
Alla	1 887 710	2 094 204
%	100,0	100,0

Småhusboendet populärast

De största förändringarna i bostadsbeståndets struktur efter andra världskriget ägde rum i samband med det rekordartade förortsbyggandet på 1970-talet. Antalet flervåningsbostäder ökade då med nästan en kvartsmiljon. Också radhusbyggandet tog i egentlig mening fart under 1970-talet och

antalet ökade under årtiondet med drygt hundratusen. Under denna tid byggdes det betydligt färre egnahemshus. Å andra sidan stod en del av småhusbeståndet på landsbygden tomt och kom ur bostadsbruk då ägarna flyttade till städer.

Strukturumvandlingen saktade av under 1980-talet. Andelen bostadshushåll som bodde i fristående småhus och flervåningshus var nästan oförändrad under hela årtiondet. Däremot fortsatte andelen radhusboende att öka. Antalet bostadshushåll som bodde i radhus ökade under 1980-talet med 130 000.

Under depressionsåren i början av 1990-talet ökade de bostadshushåll som bodde i radhus med 18 000, de som bodde i flervåningshus med 24 000 och de som bodde i egnahemshus med 34 000. De olika boendeformernas relativa andelar har i stort sett varit oförändrade.

15 procent av hushållen bor bristfälligt

Utrustningsnivån i bostäderna har hela tiden förbättrats. Varmvatten, som numera betraktas som basutrustning i välutrustade bostäder, förekom i början av 1960-talet bara i vart fjärde hushåll och centralvärme i vart tredje. I början av 1990-talet saknades motsvarande utrustning bara i en tiondedel av hushållen. Till basutrustningen i en bostad hör, utöver varmvatten och centralvärme, avlopp, vattenledning, WC och tvättutrymmen. År 1992 hade 85 procent av hushållen bostäder som var utrustade på detta sätt.

Trots den ekonomiska lågkonjunkturen ökade antalet hushåll som bodde i välutrustade bostäder åren 1991–1992 med omkring 80 000. Däremot har antalet hushåll som bor i bristfälligt eller mycket bristfälligt utrustade bostäder under samma period varit oförändrat, dvs. ungefär 320 000. Vid utgången av 1992 bodde 9 procent av alla hushåll i mycket bristfälligt utrustade bostäder.

Skillnaderna i bostädernas utrustningsnivå är fortfarande mycket stora mellan olika regioner i landet och speciellt mellan städer och landsbygd. Nivån på bostadsbeståndet har å andra sidan förbättrats snabbare än genomsnittet inom de områden där utrustningsnivån varit sämst.

År 1992 bodde 90 procent av stadsbostadshushållen i välutrustade bostäder. Bara tre fjärdedelar av hushållen i landsbygdskommuner nådde upp till samma nivå. Av hushållen på landsbygden bodde 14 procent i mycket bristfälligt utrustade bostäder. I städerna bodde bara fem procent av bostadshushållen under motsvarande förhållanden.

Också bostädernas utrustningsnivå är betydligt lägre i Finland än i det övriga Norden, speciellt i Sverige. Utrustningsnivån mäts i Sverige med andra begrepp än i Finland, eftersom exempelvis vattenledning, avlopp och centralvärme nästan till 100 hundra procent finns i bostäderna.

Boenderymligheten ökar trots depressionen

Boenderymligheten i Finland har ökat snabbt under de senaste årtiondena. Ännu i mitten av 1970-talet hade 40 procent av hushållen trånga bostäder. De hade med andra ord mindre än ett rum per person till sitt förfogande. Under den första hälften av 1990-talet har andelen trångbodda minskat till 17 procent av hushållen. Antalet trångbodda hushåll minskade åren 1991–1992 med nästan 10 000.

Under samma tid har antalet hushåll med rymliga bostäder ökat. År 1992 hade nästan 124 000 bostadshushåll rymlig bostad. Antalet ökade åren 1991–1992 med ungefär 17 000. I en rymlig bostad överstiger antalet rum personantalet med minst tre (i bostadshushåll med 1–5 personer).

Den större boenderymligheten märks också i att den golvyta som hushållen förfogar över har ökat. I början av 1960-talet var bostadsytan per person drygt 14 kvadratmeter. I början av 1992 hade golvytan mer än fördubblats till 32 kvadratmeter per person.

Den ökade boenderymligheten var inte bara en följd av nyproduktion och ombyggnad, utan också förändringarna i befolkningens och bostadshushållens sammansättning har inverkat. En växande andel av bostadshushållen är små hushåll med en eller två personer. Mängden större bostadshushåll har minskat till och med absolut sett. Det har också beräknats att drygt hälften av den genomsnittliga ökningen i boenderymlighet som förekommit under de senaste åren är en följd av att småbostadshushållen ökat i antal.

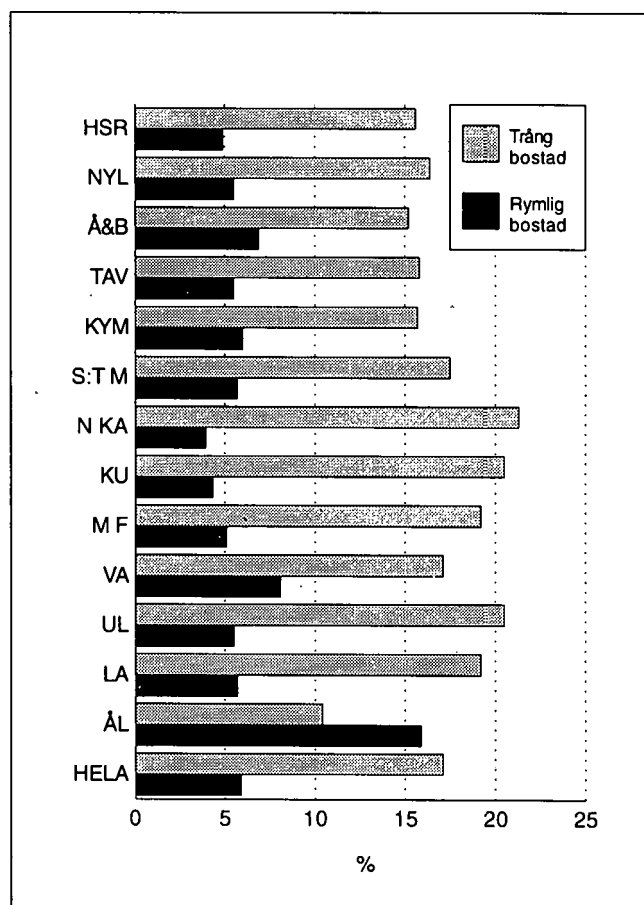
Skillnaderna i boenderymlighet har jämnats ut också regionalt. Snabbast har boenderymligheten under de senaste årtiondena ökat i hushåll i Östra och Norra Finland. I början av 1980-talet bodde vart tredje bostadshushåll i Norra Karelen, Kuopio, Uleåborgs och Lapplands län trångt. År 1992 bodde bara ungefär vart femte hushåll under motsvarande förhållanden.

Boenderymligheten har utvecklats långsammast i huvudstadsregionen och under de senaste åren också i vissa bostadscentra som vuxit mycket snabbt. Så hörde också många regionala centra till de tio mest tätbebyggda kommunerna, då man granskar boenderymligheten efter golvyta i olika befolkningsgrupper. År 1992 hade helsingforsarna den minsta golvytan i bostadshushåll med en och 2–5 personer. Också de övriga regionala centra, speciellt Kuopio, Jyväskylä och Lahtis, har i början av 1990-talet stigit till toppen av de trångast bebodda kommunerna. För drygt 15 år sedan var ännu ordningen en annan: de trångast bebodda kommunerna fanns då närmast i Norra och Östra Finland.

Tabell 8. Boenderymlighet åren 1980 och 1992.

	1980	1992
Golvytal\bostadshushåll	70,0	74,8
Golvytal\person	26,3	32,3
Antal rum\bostadshushåll	3,30	3,63
Antal rum\person	1,25	1,53

Figur 6. Bostadshushåll i trånga och rymliga bostäder länsvis år 1992



Taulut — *Tabeller*

Perheet tyyppin, henkilöluvun ja lasten lukumäärän sekä asumistason mukaan; nuoret perheet erikseen 31.12.1992

Huomautuksia:

Taulu on kaksikaistainen. Asumisväljyyttä kuvaavat prosenttiluvut on laskettu riveittäin 'Perheitä yhteensä' -sarakeen lukuihin suhteutettuina. Varustetason jakautumista kuvaavat prosentit on laskettu riveittäin kussakin asumisväljyysluokassa.

Asumisväljyydeltään tuntemattomat perheet sisältyvät kaikkien perheiden lukumäärään. Varustetasoluokitus ei sisällä tuntemattomia, koska kaikille asunnoille on määritetty varustetaso.

Taulussa käytetty asumistasoluokitus ei ole vertailukelpoinen vuonna 1985 ja 1987 tuotetun vastaavan taulun kanssa, koska luokitteluperusteita on muutettu siten, että keittiötä ei enää lueta huoneeksi.

Käsitteet:

Perhe ja asumistaso.

Aikaisemmat vastaavat tilastot:

1990 SVT, Väestölaskenta 1990, Osa 6, taulu 7
1987 SVT, Asuminen 1990:5, taulu 2
1985 SVT, VI C:107, osa III, taulu 1.

Familjer efter typ, personantal och antal barn samt efter boendenivå; unga familjer separat 31.12.1992

Anmärkningar:

Tabellen har två spalter. Procenttalen över boenderymlighet har uträknats radvis och ställts i relation till uppgifterna i kolumnen 'Familjer inalles'. Procenttalen som anger fördelningen av utrustningsstandard har beräknats radvis i varje klass.

Familjer vars boenderymlighet är okänd ingår i antalet alla familjer. Klassificeringen av utrustningsstandard innehåller inte okända, eftersom bostadens utrustningsnivå definierats för samtliga familjer.

Den boendenivåklassificering som har använts i tabellen är inte jämförbar med motsvarande tabeller från år 1985 och 1987, då klassificeringsgrunderna har förändrats så att köket inte mera räknas som rum.

Begrepp:

Familj och boendenivå.

Äldre statistik:

1990 FOS, Folkräkningen 1990, Del 6, tabell 7
1987 FOS, Boende 1990:5, tabell 2
1985 FOS, VI C:107, osa III, tabell 1.

Perheet tyyppin, henkilöluvun ja lasten lukumäärän sekä asunnon hallintaperusteiden mukaan; nuoret perheet erikseen 31.12.1992

Huomautuksia:

Taulukon prosenttiluvut on laskettu riveittäin 'perheitä yhteensä'-sarakkeen lukuihin suhteutettuina.

Hallintaperusteeltaan tuntemattomat perheet (6 654), sisältyvät vain perheitä yhteensä lukuun.

Käsitteet:

Perhe ja hallintaperuste.

Aikaisemmat vastaavat tilastot:

1990 SVT, Väestölaskenta 1990, Osa 6, taulu 8
1987 SVT, Asuminen 1990:5, taulu 3
1985 SVT, VI C:107, osa III, taulu 2.

Familjer efter typ, personantal och antal barn samt efter bostadens upplåtelseform; unga familjer separat 31.12.1992

Anmärkningar:

Tabellens procenttal har räknat radvis och ställts i relation till uppgifterna i kolumnen 'familjer inalles'.

Familjer vars upplåtelseform är okänd (6 654) ingår i antalet alla familjer.

Begrepp:

Familj och upplåtelseform.

Äldre statistik:

1990 FOS, Folkräkningen 1990, Del 6, tabell 8
1987 FOS, Boende 1990:5, tabell 3
1985 FOS, VI C:107, osa III, tabell 2.

Perheet, joissa lapsia (18-v. täyttäneet mukaanlukien) perhetyypin, eri ikäluokkiin kuuluvien lasten lukumäärän ja asumisväljyyden mukaan 31.12.1992

Huomautuksia:

Taulukko sisältää kaikki perheet, joissa on vähintään yksi kotona asuva (kirjoilla oleva) lapsi, lapsen iästä riippumatta.

Koska perheessä voi olla eri ikäryhmiin kuuluiva lapsia, saattaa sama perhe esiintyä useamman sarakkeen luvuissa. Näin ollen luvut eivät summaudu riveittäin. (Esim. jos perheessä on alle seitsemän vuotias lapsi ja lisäksi 7-17-vuotias lapsi, esiintyy sama perhe kummankin sarakkeen luvuissa, koska sarakkeet eivät ole toisiaan poissulkevia.)

Käsitteet:

Perhe, asumisväljyys (asumistaso.)

Aikaisemmat vastaavat tilastot:

Vastaavaa taulua ei aiemmin ole tuotettu.

Familjer med barn (inkl. barn som fyllt 18 år) efter familjetyp, antal barn i olika åldersgrupper och boenderymlighet 31.12.1992

Anmärkningar:

Tabellen omfattar alla familjer med minst ett hemmaboende (mantalsskrivet) barn oberoende av barnets ålder.

Då en familj kan ha barn i olika ålder kan uppgifter om samma familj ingå i flere kolumner. Därför kan siffrorna inte adderas radvis. (Exempel: en familj med ett barn som är under sju år och ett barn som är mellan 7 och 17 år ingår i båda kolumnerna eftersom kolumnerna inte utesluter varandra.)

Begrepp:

Familj, boenderymlighet (boendenivå).

Äldre statistik:

Motsvarande statistik har inte tidigare uppgjorts.

TAULU 3 Perheet, joissa lapsia (18 v. täyttäneet mukaan lukien) perhetyyppin, eri ikäluokkiin kuuluvien lasten lukumäärän ja asumisväljyyden mukaan 31.12.1992

TABELL Familjer med barn (inkl. barn som fyllt 18 år) efter familjetyp, antal barn i olika åldersgrupper och boenderymlighet

TABLE Families with children (children aged 18 and over incl.) by type of family, number of children in different age groups and by housing density

Alue, perhetyyppi ja asumisväljyys Område, familjetyp och boenderymlighet	Yhteensä Inalles	Kotona asuvia lapsia- Hemmaboende barn				
		Alle 7-v. Under 7 år	7-17 v. 7-17 år	Alle 18 v. Under 18 år	18-24 v. 18-24 år	Väh. 25 v. Minst 25 år

KOKO MAA - HELA LANDET

Kaikki - Alla

Perheitä - Familjer	869319	313356	461769	647419	211886	120029
Henkilöitä - Personer	3100073	1240863	1832389	2460958	784094	346646
Lapsia yhteensä - Barn inalles	1537944	649646	982823	1264957	398734	159616
Lapsia tässä iässä - Barn i denna ålder	-	442912	709529	1152441	248898	136605
m ² /henkilö - m ² /person	26.8	22.9	25.3	25.1	28.4	32.3

Aviopari ja lapsia - Äkta makar med barn

Perheitä - Familjer	617217	231323	353425	478982	165080	65112
Henkilöitä - Personer	2406281	977794	1499989	1955575	653846	222236
Lapsia yhteensä - Barn inalles	1171847	515148	793139	997611	323686	92012
Lapsia tässä iässä - Barn i denna ålder	-	339854	562317	902171	196470	73206
m ² /henkilö - m ² /person	26.2	22.7	25.0	24.9	27.9	30.3

Avopari ja lapsia - Sambor med barn

Perheitä - Familjer	75593	46538	34372	69600	8394	1889
Henkilöitä - Personer	269833	169312	133672	250891	32036	6434
Lapsia yhteensä - Barn inalles	118647	76236	64928	111691	15248	2656
Lapsia tässä iässä - Barn i denna ålder	-	60278	46989	107267	9300	2080
m ² /henkilö - m ² /person	22.9	21.6	22.6	22.6	24.6	26.9

Äiti ja lapsia - Mor med barn

Perheitä - Familjer	151307	33527	63313	86797	31093	45144
Henkilöitä - Personer	365381	88633	171657	224389	80321	100589
Lapsia yhteensä - Barn inalles	214074	55106	108344	137592	49228	55445
Lapsia tässä iässä - Barn i denna ålder	-	40499	86253	126752	34931	52391
m ² /henkilö - m ² /person	31.9	27.0	28.7	29.0	32.1	36.1

Isä ja lapsia - Far med barn

Perheitä - Familjer	25202	1968	10659	12040	7319	7884
Henkilöitä - Personer	58578	5124	27071	30103	17891	17387
Lapsia yhteensä - Barn inalles	33376	3156	16412	18063	10572	9503
Lapsia tässä iässä - Barn i denna ålder	-	2281	13970	16251	8197	8928
m ² /henkilö - m ² /person	37.1	31.3	34.4	34.4	37.4	39.0

Tilava asunto - Rymlig bostad

Perheitä - Familjer	23729	2940	8530	10745	7943	7182
Henkilöitä - Personer	70133	9940	28460	35336	24699	16706
Lapsia yhteensä - Barn inalles	30969	4522	13536	16364	11090	8275
Lapsia tässä iässä - Barn i denna ålder	-	3599	10929	14528	8818	7623
m ² /henkilö - m ² /person	57.2	54.1	53.8	54.3	56.2	61.1

Normaali asunto - Vanlig bostad

Perheitä - Familjer	528426	135078	269347	359173	144429	86610
Henkilöitä - Personer	1727274	477424	965806	1249292	492883	239730
Lapsia yhteensä - Barn inalles	805732	231144	483047	605241	233960	106983
Lapsia tässä iässä - Barn i denna ålder	-	170921	375448	546369	164333	95030
m ² /henkilö - m ² /person	31.1	29.1	29.9	29.9	31.7	34.2

Ahdas asunto - Trång bostad

Perheitä - Familjer	309102	170777	179952	270467	58396	25757
Henkilöitä - Personer	1273628	736113	822449	1150214	262401	86817
Lapsia yhteensä - Barn inalles	686790	405145	477718	630146	151571	43704
Lapsia tässä iässä - Barn i denna ålder	-	261775	317148	578923	74466	33401
m ² /henkilö - m ² /person	19.3	18.5	19.0	19.1	19.7	21.0

Asumisväljyys tuntämaton-Boenderymlighet okänd

Perheitä - Familjer	8062	4561	3940	7034	1118	480
Henkilöitä - Personer	29038	17386	15674	26116	4111	1393
Lapsia yhteensä - Barn inalles	14453	8835	8522	13206	2113	654
Lapsia tässä iässä - Barn i denna ålder	-	6617	6004	12621	1281	551
m ² /henkilö - m ² /person	21.6	19.0	20.7	20.2	25.7	22.4

Alue, perhetyyppi ja asumisväljyys Område, familjetyp och boenderymlighet	Yhteensä Inalles	Kotona asuvia lapsia- Hemmaboende barn				
		Alle 7-v. Under 7 år	7-17 v. 7-17 år	Alle 18 v. Under 18 år	18-24 v. 18-24 år	Väh. 25 v. Minst 25 år

KAUPUNGIT - STÄDER

Kaikki - Alla						
Perheitä - Familjer	523933	193236	277569	399091	124069	60337
Henkilöitä - Personer	1822962	737595	1064909	1463085	443246	169619
Lapsia yhteensä - Barn inalles	891203	377063	562213	741879	220979	76727
Lapsia tässä iässä - Barn i denna ålder	-	267328	414017	681345	143338	66520
m ² /henkilö - m ² /person	26.0	22.3	25.0	24.6	28.1	31.5
Aviopari ja lapsia - Äkta makar med barn						
Perheitä - Familjer	359740	137471	204140	283852	93031	31475
Henkilöitä - Personer	1377072	563255	846028	1131871	359238	105596
Lapsia yhteensä - Barn inalles	657592	288313	437748	564167	173176	42646
Lapsia tässä iässä - Barn i denna ålder	-	198154	316008	514162	108912	34518
m ² /henkilö - m ² /person	25.5	22.1	24.6	24.3	27.6	29.7
Avopari ja lapsia - Sambor med barn						
Perheitä - Familjer	48086	29825	20987	44263	5167	1080
Henkilöitä - Personer	169176	106830	80198	157153	19266	3633
Lapsia yhteensä - Barn inalles	73004	47180	38224	68627	8932	1473
Lapsia tässä iässä - Barn i denna ålder	-	38127	28018	66145	5693	1166
m ² /henkilö - m ² /person	22.2	20.9	22.1	21.9	24.1	25.5
Äiti ja lapsia - Mor med barn						
Perheitä - Familjer	101274	24695	45785	63429	21375	23874
Henkilöitä - Personer	242579	64342	122088	161523	53983	51884
Lapsia yhteensä - Barn inalles	141305	39647	76303	98094	32608	28010
Lapsia tässä iässä - Barn i denna ålder	-	29620	61430	91050	23755	26500
m ² /henkilö - m ² /person	30.6	26.4	28.3	28.4	31.3	34.5
Isä ja lapsia - Far med barn						
Perheitä - Familjer	14833	1245	6657	7547	4496	3908
Henkilöitä - Personer	34135	3168	16595	18538	10759	8506
Lapsia yhteensä - Barn inalles	19302	1923	9938	10991	6263	4598
Lapsia tässä iässä - Barn i denna ålder	-	1427	8561	9988	4978	4336
m ² /henkilö - m ² /person	35.2	29.9	33.0	32.9	35.6	37.5
Tilava asunto - Rymlig bostad						
Perheitä - Familjer	11709	1323	4496	5474	4143	3109
Henkilöitä - Personer	34498	4468	14743	17772	12656	8106
Lapsia yhteensä - Barn inalles	15142	2031	6951	8189	5641	3551
Lapsia tässä iässä - Barn i denna ålder	-	1592	6718	7310	4569	3263
m ² /henkilö - m ² /person	56.3	53.1	53.1	53.6	55.7	60.0
Normaali asunto - Vanlig bostad						
Perheitä - Familjer	323527	83896	166342	224846	87449	45633
Henkilöitä - Personer	1032926	285842	579229	758438	290868	123517
Lapsia yhteensä - Barn inalles	478488	136369	287659	364130	136828	54614
Lapsia tässä iässä - Barn i denna ålder	-	103420	227608	331028	98486	48974
m ² /henkilö - m ² /person	30.2	28.2	29.3	29.1	31.0	33.0
Ahdas asunto - Trång bostad						
Perheitä - Familjer	184839	105783	104846	165333	31973	11424
Henkilöitä - Personer	741868	438980	463594	680386	137906	37493
Lapsia yhteensä - Barn inalles	390796	234486	263642	363293	77576	18319
Lapsia tässä iässä - Barn i denna ålder	-	159139	177866	337005	39699	14092
m ² /henkilö - m ² /person	18.9	18.2	18.7	18.7	19.3	20.2
Asumisväljyys tuntematon-Boenderymlighet okänd						
Perheitä - Familjer	3858	2234	1885	3438	504	171
Henkilöitä - Personer	13670	8305	7343	12489	1816	503
Lapsia yhteensä - Barn inalles	6777	4177	3961	6267	934	243
Lapsia tässä iässä - Barn i denna ålder	-	3177	2825	6002	584	191
m ² /henkilö - m ² /person	21.7	17.8	19.4	19.6	27.3	26.5

Alue, perhetyyppi ja asumisväljyys Område, familjetyp och boenderymlighet	Yhteensä Inalles	Kotona asuvia lapsia- Hemmaboende barn				
		Alle 7-v. Under 7 år	7-17 v. 7-17 år	Alle 18 v. Under 18 år	18-24 v. 18-24 år	Väh. 25 v. Minst 25 år
MUUT KUNNAT						
ÖVRIGA KOMMUNER						
Katki - Alla						
Perheittä - Familjer	345386	120120	184200	248328	87817	59692
Henkilöitä - Personer	1277111	503268	767480	991873	340848	177027
Lapsia yhteensä - Barn inalles	646741	272583	420610	523078	177755	82889
Lapsia tässä iässä - Barn i denna ålder	-	175584	295512	471096	105560	70085
m ² /henkilö - m ² /person	27.9	23.8	25.8	26.0	28.9	33.2
Aviopari ja lapsia - Äkta makar med barn						
Perheittä - Familjer	257477	93852	149285	195130	72049	33637
Henkilöitä - Personer	1029209	414539	653961	823704	294608	116640
Lapsia yhteensä - Barn inalles	514255	226835	355391	433444	150510	49366
Lapsia tässä iässä - Barn i denna ålder	-	141700	246309	388009	87558	38688
m ² /henkilö - m ² /person	27.2	23.6	25.6	25.7	28.3	30.8
Avopari ja lapsia - Sambor med barn						
Perheittä - Familjer	27507	16713	13385	25337	3227	809
Henkilöitä - Personer	100657	62482	53474	93738	12770	2801
Lapsia yhteensä - Barn inalles	45643	29056	26704	43064	6316	1183
Lapsia tässä iässä - Barn i denna ålder	-	22151	18971	41122	3607	914
m ² /henkilö - m ² /person	24.1	22.7	23.3	23.7	25.3	28.7
Äiti ja lapsia - Mor med barn						
Perheittä - Familjer	50033	8832	17528	23368	9718	21270
Henkilöitä - Personer	122802	24291	49569	62866	26338	48705
Lapsia yhteensä - Barn inalles	72769	15459	32041	39498	16620	27435
Lapsia tässä iässä - Barn i denna ålder	-	10879	24823	35702	11176	25891
m ² /henkilö - m ² /person	34.4	28.7	29.7	30.5	33.7	37.8
Isä ja lapsia - Far med barn						
Perheittä - Familjer	10369	723	4002	4493	2823	3976
Henkilöitä - Personer	24443	1956	10476	11565	7132	8881
Lapsia yhteensä - Barn inalles	14074	1233	6474	7072	4309	4905
Lapsia tässä iässä - Barn i denna ålder	-	854	5409	6263	3219	4592
m ² /henkilö - m ² /person	39.7	33.7	36.6	36.8	40.1	40.4
Tilava asunto - Rymlig bostad						
Perheittä - Familjer	12020	1617	4034	5271	3800	4073
Henkilöitä - Personer	35635	5472	13717	17564	12043	10600
Lapsia yhteensä - Barn inalles	15827	2491	6585	8175	5449	4724
Lapsia tässä iässä - Barn i denna ålder	-	2007	5211	7218	4249	4360
m ² /henkilö - m ² /person	58.0	54.9	54.5	55.0	56.6	61.8
Normaali asunto - Vanlig bostad						
Perheittä - Familjer	204899	51182	103005	134327	56980	40977
Henkilöitä - Personer	694348	191582	386577	490854	202015	116213
Lapsia yhteensä - Barn inalles	327244	94775	195388	241111	97132	52369
Lapsia tässä iässä - Barn i denna ålder	-	67501	147840	215341	65847	46056
m ² /henkilö - m ² /person	32.4	30.4	30.8	31.0	32.6	35.5
Ahdas asunto - Trång bostad						
Perheittä - Familjer	124263	64994	75106	105134	26423	14333
Henkilöitä - Personer	531760	297133	358855	469828	124495	49324
Lapsia yhteensä - Barn inalles	295994	170659	214076	266853	73995	25385
Lapsia tässä iässä - Barn i denna ålder	-	102636	139282	241918	34767	19309
m ² /henkilö - m ² /person	19.9	19.0	19.4	19.6	20.1	21.6
Asumisväljyys tuntematon-Boenderymlighet okänd						
Perheittä - Familjer	4204	2327	2055	3596	614	309
Henkilöitä - Personer	15368	9081	8331	13627	2295	890
Lapsia yhteensä - Barn inalles	7676	4658	4561	6939	1179	411
Lapsia tässä iässä - Barn i denna ålder	-	3440	3179	6619	697	360
m ² /henkilö - m ² /person	21.4	20.2	22.2	20.8	24.4	20.8

Alue, perhetyyppi ja asumisväljyys Område, familjetyp och boenderymlighet	Yhteensä Inalles	Kotona asuvia lapsia- Hemmaboende barn				
		Alle 7-v. Under 7 år	7-17 v. 7-17 år	Alle 18 v. Under 18 år	18-24 v. 18-24 år	Väh. 25 v. Minst 25 år
UUDENMAAN LÄÄNI						
NYLANDS LÄN						
Kaikki - Alla						
Perheitä - Familjer	211616	82215	111075	165685	46682	20816
Henkilöitä - Personer	732418	312945	421670	603196	163984	57546
Lapsia yhteensä - Barn inalles	356773	158178	221431	302301	81203	25854
Lapsia tässä iässä - Barn i denna ålder	-	115946	164607	280553	53607	22613
m ² /henkilö - m ² /person	26.1	22.4	25.2	24.6	28.7	32.4
Aviopari ja lapsia - Äkta makar med barn						
Perheitä - Familjer	144098	58911	80744	116781	34102	10459
Henkilöitä - Personer	548790	237516	331578	460668	130229	34795
Lapsia yhteensä - Barn inalles	260594	119694	170090	227106	62026	13877
Lapsia tässä iässä - Barn i denna ålder	-	85417	124102	209519	39681	11394
m ² /henkilö - m ² /person	25.5	22.1	24.8	24.3	28.2	30.6
Avopari ja lapsia - Sambor med barn						
Perheitä - Familjer	19931	12641	8420	18429	1997	417
Henkilöitä - Personer	69980	45174	32107	65280	7395	1378
Lapsia yhteensä - Barn inalles	30118	19892	15267	28422	3401	544
Lapsia tässä iässä - Barn i denna ålder	-	16290	11187	27477	2193	448
m ² /henkilö - m ² /person	22.5	21.2	22.3	22.1	24.5	26.3
Äiti ja lapsia - Mor med barn						
Perheitä - Familjer	41483	11063	19132	27245	8734	8480
Henkilöitä - Personer	99612	28746	51049	69318	21969	18245
Lapsia yhteensä - Barn inalles	68129	17683	31917	42073	13235	9765
Lapsia tässä iässä - Barn i denna ålder	-	13536	25717	39253	9680	9196
m ² /henkilö - m ² /person	30.6	26.7	28.4	28.5	31.5	35.1
Isä ja lapsia - Far med barn						
Perheitä - Familjer	6104	600	2779	3230	1849	1460
Henkilöitä - Personer	14036	1509	6936	7930	4391	3128
Lapsia yhteensä - Barn inalles	7932	909	4157	4700	2542	1668
Lapsia tässä iässä - Barn i denna ålder	-	703	3601	4304	2053	1575
m ² /henkilö - m ² /person	35.7	30.6	33.2	33.3	36.3	38.7
Tilava asunto - Rymlig bostad						
Perheitä - Familjer	6380	678	2167	2683	1929	1284
Henkilöitä - Personer	16025	2248	7152	8724	5985	3364
Lapsia yhteensä - Barn inalles	7107	1025	3404	4052	2715	1475
Lapsia tässä iässä - Barn i denna ålder	-	822	2771	3593	2162	1352
m ² /henkilö - m ² /person	58.1	55.8	54.6	55.3	57.1	63.7
Normaali asunto - Vanlig bostad						
Perheitä - Familjer	129200	36686	66532	93086	33207	15698
Henkilöitä - Personer	411650	123690	230396	311734	109697	41999
Lapsia yhteensä - Barn inalles	190902	58514	114470	149188	51731	18555
Lapsia tässä iässä - Barn i denna ålder	-	45577	91226	136803	37395	16704
m ² /henkilö - m ² /person	30.1	28.2	29.3	29.1	31.2	33.3
Ahdas asunto - Trång bostad						
Perheitä - Familjer	75397	44932	41541	68469	11310	3759
Henkilöitä - Personer	298858	183521	180813	277385	47444	11969
Lapsia yhteensä - Barn inalles	155842	96870	101780	146368	26315	5723
Lapsia tässä iässä - Barn i denna ålder	-	68233	69357	137590	13778	4474
m ² /henkilö - m ² /person	18.8	18.2	18.7	18.7	19.4	20.3
Asumisväljyys tuntematon-Boenderymlighet okänd						
Perheitä - Familjer	1639	919	835	1447	236	75
Henkilöitä - Personer	5885	3486	3309	5353	858	214
Lapsia yhteensä - Barn inalles	2922	1769	1777	2693	442	101
Lapsia tässä iässä - Barn i denna ålder	-	1314	1253	2567	272	83
m ² /henkilö - m ² /person	16.4	14.7	15.0	14.9	18.5	19.8

Asuntoväestö iän, sukupuolen ja asumistason mukaan 31.12.1992**Huomautuksia:**

Taulu on kaksikaistainen. Asumisväljyyttä kuvaavat prosenttiluvut on laskettu riveittäin 'Asuntokuntia yhteensä' -sarakkeen lukuihin suhteutettuina. Varustetason jakautumista kuvaavat prosentit on laskettu riveittäin kussakin asumisväljyyssluokassa.

Asumisväljyydeltään tuntemattomat asuntokunnat sisältyvät kaikkien asuntokuntien lukumäärään. Varustetasoluokitus ei sisällä tuntemattomia, koska kaikille asunnoille on määritetty varustetaso.

Käsitteet:

Asuntoväestö, asumistaso.

Aikaisemmat vastaavat tilastot:

Vastaavaa taulua ei ole aikaisemmin julkaistu.

Bostadsbefolkning efter ålder, kön och boendenivå 31.12.1992**Anmärkningar:**

Tabellen har två spalter. Procenttalen över boenderymlighet har uträknats radvis och ställts i relation till uppgifterna i kolumnen 'Bostadshushåll inalles'. Procenttalen som anger fördelningen av utrustningsstandard har beräknats radvis i varje klass.

Bostadshushåll vars boenderymlighet är okänd ingår i antalet alla bostadshushåll. Klassificeringen av utrustningsstandard innehåller inte okända, eftersom bostadens utrustningsnivå definierats för samtliga familjer.

Begrepp:

Bostadsbefolkning, boendenivå.

Äldre statistik:

Motsvarande statistik har inte tidigare publicerats.

TAULU 4 Asuntoväestö sukupuolen, iän ja asumistason mukaan 31.12.1992

TABELL Bostadsbefolkning efter kön och ålder samt efter boendenivå

TABLE Dwelling population by sex, age and level of housing

Alue, sukupuoli, ikä Område, kön, ålder	Koko asuntoväestö Hela bostads- befolkningen	Asumistaso - Boendenivå											
		Tilava asunto Rymlig bostad		Näistä - Därav						Normaali asunto Vanlig bostad		Näistä - Därav	
		Yhteensä Inalles	%	Yhteensä Inalles	%	Hyvin varustettu Välutrustad		Puutteelli- sesti va- rustettu Bristfälligt utrustad		Erittäin puutteell. varustettu Ytterst bristfälligt utrustad		Yhteensä Inalles	%
Yhteensä Inalles	%					Yhteensä Inalles	%	Yhteensä Inalles	%	Yhteensä Inalles	%		

KOKO MAA - HELA LANDET

Asuntoväestö -
Bostadsbefolkning

- 4	4979734	100.0	217742	4.4	193862	89.0	12212	5.6	11668	5.4	3258562	65.4	2884936	88.5
5- 9	323194	100.0	2645	0.8	2424	91.6	133	5.0	88	3.3	120240	37.2	113852	94.7
10-14	316651	100.0	2929	0.9	2748	93.8	102	3.5	79	2.7	140778	44.5	134051	95.2
15-19	323062	100.0	4754	1.5	4448	93.6	189	4.0	117	2.5	171263	53.0	162661	95.0
20-24	315078	100.0	7604	2.4	7105	93.4	271	3.6	228	3.0	193414	61.4	182121	94.2
25-29	315747	100.0	6702	2.3	7983	91.7	376	4.3	343	3.9	216159	68.5	199460	92.3
30-34	368807	100.0	9712	2.6	8728	89.9	540	5.6	444	4.6	239262	64.9	218523	91.3
35-39	374257	100.0	8861	2.4	7889	89.0	528	6.0	444	5.0	220206	58.8	200463	91.0
40-44	394718	100.0	9163	2.3	8094	88.3	509	5.6	560	6.1	237356	60.1	216264	91.1
45-54	422327	100.0	12982	3.1	11546	88.9	712	5.5	724	5.6	283608	67.2	257659	90.9
55-64	661939	100.0	47190	7.1	43245	91.6	1987	4.2	1958	4.1	498741	75.3	445586	89.3
65-74	502221	100.0	52250	10.4	47221	90.4	2535	4.9	2494	4.8	397292	79.1	331799	83.5
75+	399280	100.0	34039	8.5	29076	85.4	2559	7.5	2404	7.1	326339	81.7	258088	79.1
	262453	100.0	16911	6.4	13355	79.0	1771	10.5	1785	10.6	213904	81.5	164409	76.9

Miehet - Män

- 4	2422108	100.0	106030	4.4	93907	88.6	6005	5.7	6118	5.8	1549837	64.0	1356235	87.5
5- 9	165071	100.0	1396	0.8	1274	91.3	69	4.9	53	3.8	61482	37.2	58224	94.7
10-14	161786	100.0	1600	1.0	1499	93.7	57	3.6	44	2.8	72028	44.5	68541	95.2
15-19	165145	100.0	2509	1.5	2348	93.6	94	3.7	67	2.7	87422	52.9	82939	94.9
20-24	161210	100.0	4109	2.5	3836	93.4	144	3.5	129	3.1	98218	60.9	92299	94.0
25-29	160980	100.0	4880	3.0	4467	91.5	207	4.2	206	4.2	109777	68.2	100462	91.5
30-34	187539	100.0	5650	3.0	4991	88.3	353	6.2	306	5.4	124200	66.2	111749	90.0
35-39	190464	100.0	5621	3.0	4937	87.8	369	6.6	315	5.6	113975	59.8	101419	89.0
40-44	200231	100.0	5767	2.9	4965	86.1	370	6.4	432	7.5	119509	59.7	105683	88.4
45-54	215331	100.0	7298	3.4	6277	86.0	493	6.8	528	7.2	139880	65.0	123234	88.1
55-64	332453	100.0	22552	6.8	20216	89.6	1129	5.0	1207	5.4	243628	73.3	212376	87.2
65-74	238996	100.0	24773	10.4	22226	89.7	1212	4.9	1335	5.4	185607	77.7	151235	81.5
75+	160890	100.0	13975	8.7	12116	86.7	921	6.6	938	6.7	129198	80.3	99942	77.4
	82012	100.0	5900	7.2	4755	80.6	587	9.9	558	9.5	64913	79.2	48130	74.1

Naiset - Kvinnor

- 4	2557626	100.0	111712	4.4	99955	89.5	6207	5.6	5550	5.0	1708725	66.8	1528701	89.5
5- 9	158123	100.0	1249	0.8	1150	92.1	64	5.1	35	2.8	58758	37.2	55628	94.7
10-14	154865	100.0	1329	0.9	1249	94.0	45	3.4	35	2.6	62750	44.4	65510	95.3
15-19	157917	100.0	2245	1.4	2100	93.5	95	4.2	50	2.2	83841	53.1	79722	95.1
20-24	153868	100.0	3495	2.3	3269	93.5	127	3.6	99	2.8	95196	61.9	89822	94.4
25-29	154767	100.0	3822	2.5	3516	92.0	169	4.4	137	3.6	106382	68.7	98998	93.1
30-34	181268	100.0	4062	2.2	3737	92.0	187	4.6	138	3.4	115062	63.5	106774	92.8
35-39	183793	100.0	3240	1.8	2952	91.1	159	4.9	129	4.0	106231	57.8	99044	93.2
40-44	194487	100.0	3396	1.7	3129	92.1	139	4.1	128	3.8	117847	60.6	110581	93.8
45-54	206996	100.0	6684	2.7	5269	92.7	219	3.9	196	3.4	143728	69.4	134425	93.5
55-64	329486	100.0	24638	7.5	23029	93.5	858	3.5	751	3.0	255113	77.4	233208	91.4
65-74	263225	100.0	27477	10.4	24995	91.0	1323	4.8	1159	4.2	211685	80.4	180564	85.3
75+	238390	100.0	20064	8.4	16960	84.5	1638	8.2	1466	7.3	197141	82.7	158146	80.2
	180441	100.0	11011	6.1	8600	78.1	1184	10.8	1227	11.1	148991	82.6	116279	78.0

Alue, sukupuoli, ikä Område, kön, ålder			Ahdas asunto		Näistä - Därav					
			Trång bostad		Hyvin varustettu Välutrustad		Puutteelli- sesti va- rustettu Bristfälligt utrustad		Erittäin puutteellisesti varustettu Ytterst bristfälligt utrustad	
	Yhteensä Inalles	%	Yhteensä Inalles	%	Yhteensä Inalles	%	Yhteensä Inalles	%	Yhteensä Inalles	%

KOKO MAA - HELA LANDET

Asuntoväestö - Bostadsbefolkning	178651	5.5	194975	6.0	1448157	29.1	1184285	81.8	119345	8.2	144527	10.0
- 4	3764	3.1	2624	2.2	195166	60.4	172622	88.4	11514	5.9	11030	5.7
5- 9	4195	3.0	2532	1.8	169393	53.5	147111	86.8	11848	7.0	10434	6.2
10-14	5181	3.0	3421	2.0	144305	44.7	123551	85.6	10768	7.5	9996	6.9
15-19	6551	3.4	4742	2.5	111667	35.4	93552	83.8	8875	7.9	9240	8.3
20-24	9484	4.4	7215	3.3	86954	27.5	71861	82.6	6960	8.0	8133	9.4
25-29	11277	4.7	9462	4.0	113976	30.9	95843	84.1	8298	7.3	9835	8.6
30-34	10385	4.7	9358	4.2	139958	37.4	118311	84.5	10288	7.4	11359	8.1
35-39	10744	4.5	10348	4.4	143703	36.4	120217	83.7	11344	7.9	12142	8.4
40-44	12507	4.4	13442	4.7	121973	28.9	99217	81.3	10334	8.5	12422	10.2
45-54	24508	4.9	28647	5.7	110423	16.7	82232	74.5	11237	10.2	16904	15.3
55-64	28871	7.3	36622	9.2	48415	9.6	27704	57.2	6997	14.5	13714	28.3
65-74	30364	9.3	37887	11.6	35849	9.0	18034	50.3	6227	17.4	11588	32.3
75+	20820	9.7	28675	13.4	26375	10.0	13980	53.0	4665	17.7	7730	29.3
Miehet - Män	89455	5.8	104147	6.7	738668	30.5	599380	81.1	61676	8.3	77612	10.5
- 4	1872	3.0	1386	2.3	99593	60.3	88036	88.4	5943	6.0	5614	5.6
5- 9	2191	3.0	1296	1.8	86311	53.3	74937	86.8	6054	7.0	5320	6.2
10-14	2697	3.1	1786	2.0	73809	44.7	63169	85.6	5473	7.4	5167	7.0
15-19	3433	3.5	2486	2.5	57722	35.8	48002	83.2	4688	8.1	5032	8.7
20-24	5118	4.7	4197	3.8	44528	27.7	36081	81.0	3757	8.4	4690	10.5
25-29	6527	5.3	5924	4.8	54746	29.2	45122	82.4	4180	7.6	5444	9.9
30-34	6282	5.5	6274	5.5	68031	35.7	56572	83.2	5138	7.6	6321	9.3
35-39	6633	5.6	7193	6.0	72407	36.2	59561	82.3	5900	8.1	6946	9.6
40-44	7392	5.3	9254	6.6	66003	30.7	52769	79.9	5884	8.9	7350	11.1
45-54	13388	5.5	17862	7.3	62998	18.9	46761	74.2	6345	10.1	9892	15.7
55-64	13990	7.5	20382	11.0	26165	10.9	15059	57.6	3664	14.0	7442	28.4
65-74	12744	9.9	16512	12.8	16306	10.1	8140	49.9	2812	17.2	5354	32.8
75+	7188	11.1	9595	14.8	10049	12.3	5171	51.5	1838	18.3	3040	30.3
Naiset - Kvinnor	89196	5.2	90828	5.3	709489	27.7	584905	82.4	57669	8.1	66915	9.4
- 4	1892	3.2	1238	2.1	95573	60.4	84586	88.5	5571	5.8	5416	5.7
5- 9	2004	2.9	1236	1.8	83082	53.6	72174	86.9	5794	7.0	5114	6.2
10-14	2484	3.0	1635	2.0	70496	44.6	60382	85.7	5285	7.5	4829	6.9
15-19	3118	3.3	2256	2.4	53945	35.1	45550	84.4	4187	7.8	4208	7.8
20-24	4366	4.1	3018	2.8	42426	27.4	35780	84.3	3203	7.5	3443	8.1
25-29	4750	4.1	3538	3.1	59230	32.7	50721	85.6	4118	7.0	4391	7.4
30-34	4103	3.9	3084	2.9	71927	39.1	61739	85.8	5150	7.2	5038	7.0
35-39	4111	3.5	3155	2.7	71296	36.7	60656	85.1	5444	7.6	5196	7.3
40-44	5115	3.6	4188	2.9	55970	27.0	46448	83.0	4450	8.0	5072	9.1
45-54	11120	4.4	10785	4.2	47425	14.4	35521	74.9	4892	10.3	7012	14.8
55-64	14881	7.0	16240	7.7	22250	8.5	12645	56.8	3333	15.0	6272	28.2
65-74	17620	8.9	21375	10.8	19543	8.2	9894	50.6	3415	17.5	6234	31.9
75+	13632	9.1	19080	12.8	16326	9.0	8809	54.0	2827	17.3	4690	28.7

Asuntokunnat henkilöluvun ja talotyypin mukaan 31.12.1992

Huomautuksia:

Talotyypiltään täysin tuntemattomat asunnot sisältyvät vain 'asuntokuntia yhteensä' -lukuun. Jos asunnosta tiedetään, että se sijaitsee varsinaisessa asuinrakennuksessa, mutta ei sen tarkemmin minkä tyyppisessä, sisältyy se myös 'varsinaiset asuinrakennukset yhteensä' - lukuun.

Laskettaessa henkilöitä/100 huonetta on huomioitu ainoastaan ne asuntokunnat, joiden asunnon huoneluku on tunnettu.

Pinta-ala/henkilö' lukuja laskettaessa on huomioitu ainoastaan ne asuntokunnat ja henkilöt, joiden asunnon pinta-ala tieto ei ole tuntematon.

Käsitteet:

Asuntokunta, talotyyppi.

Aikaisemmat vastaavat tilastot:

1980 SVT, VI C:106, osa VII, taulu 1

1989 SVT, Asuminen 1991:8, taulu 1.

Bostadshushåll efter personantal och hustyp 31.12.1992

Anmärkningar:

De bostäder vars hustyp är helt okänd ingår endast i siffrorna för 'bostadshushåll inalles'. Om man vet att bostaden finns i en egentlig bostadsbyggnad, men inte har exaktare uppgifter om typ, ingår den även i siffrorna för 'egentliga bostadsbyggnader inalles'.

Vid beräkning av boendetäthet (personer/100 rum) beaktas bara de bostadshushåll som hade uppgifter om rumsantal.

Vid beräkning av uppgiften 'golvyta/person' har beaktats endast de bostadshushåll och personer vars bostadsyta inte är okänd.

Begrepp:

Bostadshushåll, hustyp.

Äldre statistik:

1980 FOS, VI, del VII, tabell 1

1989 FOS, Boende 1991:8, tabell 1.

Taulu 5 Asuntokunnat henkilöluvun ja talotyyppin mukaan 31.12.1992

Tabell Bostadshushåll efter personantal och hustyp

Table Household-dwelling units by number of persons and by type of building

Alue, talotyyppi, ahtaasti asuvat asuntokunnat ja asumistiheys Område, hustyp, trångbodda bostadshushåll och boendetäthet	Asuntokuntia Bostadshushåll		Henkilöitä Personer		Asuntokunnan henkilöiluku - Bostadshushållets personantal						
	Yhteensä Inalles	%	Yhteensä Inalles	%	1	2	3	4	5	6	7+

KOKO MAA - HELA LANDET

Kaikki rakennukset - Alla byggnader	2094204	100.0	4979734	100.0	693825	619098	327772	292377	112853	31160	17119
Ahtaasti asuvat - Trångbodda											
Normi - Norm 1	8868	0.4	49960	1.0	-	-	2908	826	2104	642	2388
Normi - Norm 2	30648	1.5	154897	3.1	-	-	9597	4141	8623	2621	5666
Normi - Norm 3	142162	6.8	636686	12.8	-	23220	19157	33516	32860	18540	14869
Normi - Norm 4	357799	17.1	1448157	29.1	-	49790	76693	115905	73012	26397	16002
Henk./100 h. ke. ml. Pers./100 r. inkl. kö	64.8	-	-	-	39.3	54.2	69.8	83.9	98.1	114.5	149.0
Henk./100 h. ilm.keit Pers./100 r.exkl. kö	83.0	-	-	-	51.1	70.8	89.3	105.2	121.3	140.5	180.8
m ² /henk. - m ² /pers.	32.3	-	-	-	53.0	38.1	29.8	25.2	21.9	19.0	14.8
Varsin. asuinrakennukset - Egent. bostadsbyggnader	2030055	100.0	4834464	100.0	666439	602196	319370	285362	110072	30268	16348
Ahtaasti asuvat - Trångbodda											
Normi - Norm 1	8125	0.4	44472	0.9	-	-	2702	742	1914	590	2177
Normi - Norm 2	28827	1.4	144401	3.0	-	-	9058	3864	8110	2453	5342
Normi - Norm 3	136340	6.7	610399	12.6	-	22231	18207	31836	31668	18021	14377
Normi - Norm 4	347159	17.1	1405948	29.1	-	47667	74068	112693	71433	25805	15493
Henk./100 h. ke. ml. Pers./100 r. inkl. kö	64.6	-	-	-	39.1	54.1	69.6	83.7	97.9	114.2	146.8
Henk./100 h. ilm.keit Pers./100 r.exkl. kö	82.8	-	-	-	51.0	70.6	89.1	104.9	120.9	140.1	178.2
m ² /henk. - m ² /pers.	32.4	-	-	-	53.2	38.2	29.9	25.2	21.9	19.1	15.0
Pientalot - Småhus	1151968	100.0	3196614	100.0	241836	338049	215424	222319	93352	26524	14464
Ahtaasti asuvat - Trångbodda											
Normi - Norm 1	5083	0.4	31403	1.0	-	-	939	441	1461	470	1772
Normi - Norm 2	21451	1.9	110783	3.5	-	-	5827	3136	6288	1974	4226
Normi - Norm 3	82347	7.1	415310	13.0	-	4890	8470	19917	21858	14664	12548
Normi - Norm 4	214688	18.6	938704	29.4	-	20994	35110	66643	56139	22157	13645
Henk./100 h. ke. ml. Pers./100 r. inkl. kö	64.3	-	-	-	32.0	48.2	64.9	80.3	95.4	111.7	144.0
Henk./100 h. ilm.keit Pers./100 r.exkl. kö	81.7	-	-	-	42.7	62.2	82.0	99.9	117.2	136.4	173.9
m ² /henk. - m ² /pers.	33.3	-	-	-	65.1	44.2	33.2	26.9	22.9	19.8	15.5
Erill. pientalot - Fristående småhus	877960	100.0	2544102	100.0	155655	258293	167361	178669	80844	24001	13137
Ahtaasti asuvat - Trångbodda											
Normi - Norm 1	4088	0.5	26219	1.0	-	-	561	343	1288	413	1483
Normi - Norm 2	16402	2.1	94709	3.7	-	-	5032	2836	5438	1687	3409
Normi - Norm 3	62617	7.1	330179	13.0	-	1769	6095	14800	16135	12564	11254
Normi - Norm 4	158019	18.0	714122	28.1	-	16008	22567	41841	45543	19730	12330
Henk./100 h. ke. ml. Pers./100 r. inkl. kö	63.2	-	-	-	28.2	46.0	62.5	78.1	93.7	110.0	141.7
Henk./100 h. ilm.keit Pers./100 r.exkl. kö	79.8	-	-	-	38.0	59.0	78.3	96.5	114.8	134.0	170.5
m ² /henk. - m ² /pers.	34.3	-	-	-	72.8	46.8	35.0	28.1	23.5	20.2	15.9
Kytkeytyt pientalot - Sammanbyggda småhus	274008	100.0	652512	100.0	86181	79756	48063	43650	12508	2523	1327
Ahtaasti asuvat - Trångbodda											
Normi - Norm 1	995	0.4	5184	0.8	-	-	378	98	173	57	289
Normi - Norm 2	3049	1.1	16074	2.5	-	-	795	300	850	287	817
Normi - Norm 3	19730	7.2	85131	13.0	-	3121	2375	5117	5723	2100	1294
Normi - Norm 4	56669	20.7	224582	34.4	-	4986	12543	24802	10596	2427	1315
Henk./100 h. ke. ml. Pers./100 r. inkl. kö	69.2	-	-	-	42.1	57.1	75.0	90.9	108.0	130.4	172.9
Henk./100 h. ilm.keit Pers./100 r.exkl. kö	89.8	-	-	-	54.6	75.4	97.7	116.3	136.3	164.9	219.6
m ² /henk. - m ² /pers.	29.6	-	-	-	51.2	35.8	26.8	22.0	18.5	15.3	11.4

Alue, talotyyppi, ahtaasti asuvat asuntokunnat ja asumistiheys Område, hustyp, trångbodda bostadshus och boendetätet	Asuntokuntia Bostadshus-nåll		Henkilöitä Personer		Asuntokunnan henkilöiluku - Bostadshusällets personantal						
	Yhteensä Inalles	%	Yhteensä Inalles	%	1	2	3	4	5	6	7+

KOKO MAA - HELA LANDET

Asuinkerrostalot - Flervåningbostadshus	877187	100.0	1635709	100.0	424275	263905	103815	62927	16665	3729	1871
Ahtaasti asuvat - Trångbodda											
Normi - Norm 1	3034	0.3	13023	0.8	-	-	1760	299	453	120	402
Normi - Norm 2	7367	0.8	33569	2.1	-	-	3227	726	1822	479	1113
Normi - Norm 3	53899	6.1	194675	11.9	-	17319	9732	11893	9790	3346	1819
Normi - Norm 4	132281	15.1	466452	28.5	-	26646	38923	45988	15255	3633	1836
Henk./100 h. ke. ml. Pers./100 r. inkl. kö	65.2	-	-	-	44.8	63.9	81.9	97.9	114.5	135.3	174.8
Henk./100 h. ilm.keit Pers./100 r.exkl. kö	85.2	-	-	-	57.3	85.1	108.7	127.7	146.9	172.5	222.2
m ² /henk. - m ² /pers.	30.4	-	-	-	46.5	30.5	23.2	19.3	16.6	14.1	10.9
Alle 4 kerrosta - Mindre än 4 våningar	367590	100.0	711309	100.0	168967	110585	47228	29561	8263	1949	1037
Ahtaasti asuvat - Trångbodda											
Normi - Norm 1	1456	0.4	6638	0.9	-	-	737	154	246	71	248
Normi - Norm 2	3805	1.0	17967	2.5	-	-	1444	408	1028	283	642
Normi - Norm 3	24953	6.8	94570	13.3	-	6707	4321	6076	5059	1780	1010
Normi - Norm 4	62881	17.1	226118	31.8	-	10857	19080	22341	7680	1907	1016
Henk./100 h. ke. ml. Pers./100 r. inkl. kö	67.7	-	-	-	45.3	65.2	83.0	99.2	116.1	137.2	177.6
Henk./100 h. ilm.keit Pers./100 r.exkl. kö	89.0	-	-	-	58.3	87.7	110.9	129.9	149.6	175.6	226.8
m ² /henk. - m ² /pers.	29.1	-	-	-	45.9	29.7	22.8	18.9	16.2	13.7	10.7
Väh. 4 kerrosta - Minst 4 våningar	509597	100.0	924400	100.0	255308	153320	56587	33366	8402	1780	834
Ahtaasti asuvat - Trångbodda											
Normi - Norm 1	1578	0.3	6385	0.7	-	-	1023	145	207	49	154
Normi - Norm 2	3562	0.7	15602	1.7	-	-	1783	318	794	196	471
Normi - Norm 3	28946	5.7	100105	10.8	-	10612	5411	5817	4731	1566	809
Normi - Norm 4	69400	13.6	240334	26.0	-	15789	19843	23647	7575	1726	820
Henk./100 h. ke. ml. Pers./100 r. inkl. kö	63.5	-	-	-	44.5	63.0	81.1	96.9	113.0	133.3	171.5
Henk./100 h. ilm.keit Pers./100 r.exkl. kö	82.5	-	-	-	56.7	83.4	107.0	125.9	144.5	169.3	216.8
m ² /henk. - m ² /pers.	31.4	-	-	-	46.9	31.0	23.6	19.6	16.9	14.5	11.2
Muu rakennus - Annan byggnad	49408	100.0	109044	100.0	22299	13127	6139	4661	1893	656	633
Ahtaasti asuvat - Trångbodda											
Normi - Norm 1	730	1.5	5413	5.0	-	-	206	80	187	50	207
Normi - Norm 2	1791	3.6	10332	9.5	-	-	534	272	505	165	315
Normi - Norm 3	5632	11.4	25463	23.4	-	954	926	1632	1149	498	473
Normi - Norm 4	10167	20.6	40305	37.0	-	2060	2525	3049	1487	557	489
Henk./100 h. ke. ml. Pers./100 r. inkl. kö	71.5	-	-	-	44.0	62.7	81.2	99.8	118.5	134.3	221.9
Henk./100 h. ilm.keit Pers./100 r.exkl. kö	92.1	-	-	-	56.4	81.7	105.5	128.2	150.8	169.1	266.2
m ² /henk. - m ² /pers.	28.9	-	-	-	46.5	32.9	25.6	20.9	17.8	15.9	10.2

Asuntokunnat asunnon hallintaperusteen ja huoneluvun mukaan 31.12.1992**Huomautuksia:**

Asuntokunnat, joiden asunnon huoneluku on tuntematon, sisältyvät asuntokuntien kokonaismäärään (niiden jäsenet sisältyvät henkilöiden määrään). Laskettaessa henkilöitä/100 huonetta on huomioitu ainoastaan ne asuntokunnat, joiden asunnon huoneluku on tunnettu. Pinta-ala/henkilö lukuja laskettaessa on huomioitu ainoastaan ne asuntokunnat ja henkilöt, joiden asunnon pinta-ala tieto ei ole tuntematon.

Hallintaperusteeltaan tuntemattomat asuntokunnat (12 677), sisältyvät vain asuntokuntia yhteensä lukuun.

Käsitteet:

Asuntokunta, ahtaasti asuvat, hallintaperuste.

Aikaisemmat vastaavat tilastot:

1989 SVT, Asuminen 1991:8, taulu 2.

Bostadshushåll efter bostadens upplåtelseform och rumsantal 31.12.1992**Anmärkningar:**

De bostadshushåll vars rumsantal är okänt ingår i totalantalet bostadshushåll (deras medlemmar ingår i personantalet). Vid beräkning av boendetäthet (personer/100 rum) beaktas bara de bostadshushåll som hade uppgifter om rumsantal. Vid beräkning av uppgiften 'golvyta/person' har beaktats endast de bostadshushåll och personer vars bostadsyta inte är okänd.

Bostadshushåll vars upplåtelseform är okänd (12 677) ingår i antalet alla bostadshushåll.

Begrepp:

Bostadshushåll, trångbodda, upplåtelseform.

Äldre statistik:

1989 FOS, Boende 1991:8, tabell 2.

TAULU 6 Asuntokunnat asunnon hallintaperusteen ja huoneluvun mukaan 31.12.1992

TABELL Bostadshushäll efter bostadens upplåtelseform och rumsantal

TABLE Household-dwelling units by tenure status and number of rooms

Alue, asunnon hallintaperuste Område, bostadens upplåtelseform	Asuntokuntia Bostadshushäll		Henkilöitä Personer		Huoneita Rum		Huoneluku keittiö mukaanluettuna Antal rum köket medräknat							
	Yhteensä Inalles	%	Yhteensä Inalles	Yhteensä Inalles	1	2	3	4	5	6	7	8+	Tunt. Okänt	
KOKO MAA - HELA LANDET														
Kaikki asuntokunnat - Alla bostadshushäll	2094204	100.0	4979734	7607380	202432	272925	494309	473775	388954	175100	45003	19796	21910	
Ahtaasti asuvat Trångbodda														
Normi - Norm 1	8868	0.4	49960	17142	4220	2654	1067	485	246	163	25	8	-	
Normi - Norm 2	30648	1.5	154897	77338	4220	12658	9565	2688	937	455	94	31	-	
Normi - Norm 3	142162	6.8	636686	428462	27440	24944	37066	31851	14924	4557	859	521	-	
Normi - Norm 4	357799	17.1	1448167	926841	27440	51514	94602	114240	55076	12414	1752	761	-	
Henk./100 h. ke. ml. Pers./100 r. ink1. kö	64.8	-	-	-	117.1	75.2	63.4	66.0	62.8	59.1	52.7	46.3	-	
Henk./100 h. ilm.keitt Pers./100 r.exkl. kö	83.0	-	-	-	118.6	95.0	92.9	87.4	78.2	70.8	61.4	52.3	-	
m ² /henk. - m ² /pers.	32.3	-	-	-	25.9	28.6	31.0	30.2	33.4	35.9	42.3	51.3	23.8	
Omistusasunto - Ägarbostad	1497665	100.0	3809293	6019010	81499	141602	315360	361439	358435	168119	43088	18620	9503	
Ahtaasti asuvat Trångbodda														
Normi - Norm 1	5779	0.4	34160	11826	2434	1940	729	281	214	155	21	5	-	
Normi - Norm 2	21939	1.5	112488	56666	2434	9421	6995	1753	784	436	88	27	-	
Normi - Norm 3	94568	6.3	449593	306302	13524	15741	25759	21475	12471	4285	812	501	-	
Normi - Norm 4	245340	16.4	1038782	673719	13524	33155	58701	77948	47899	11706	1675	732	-	
Henk./100 h. ke. ml. Pers./100 r. ink1. kö	62.8	-	-	-	122.1	78.1	62.6	63.7	62.3	59.2	52.9	46.9	-	
Henk./100 h. ilm.keitt Pers./100 r.exkl. kö	80.1	-	-	-	124.3	101.5	91.4	84.2	77.6	70.9	61.7	53.0	-	
m ² /henk. - m ² /pers.	33.6	-	-	-	25.5	28.0	31.8	32.0	34.0	35.9	42.1	50.6	25.0	
Omistaa talon - Äger huset	782057	100.0	2302792	3609858	6645	44231	109940	160611	261971	139877	36132	16343	6207	
Ahtaasti asuvat Trångbodda														
Normi - Norm 1	3730	0.5	24160	8772	1008	1547	595	209	202	147	20	2	-	
Normi - Norm 2	16413	2.1	85971	44061	1008	7413	5588	1219	657	420	85	23	-	
Normi - Norm 3	56280	7.2	299684	206494	2481	8825	16143	13317	10368	3931	746	469	-	
Normi - Norm 4	140226	17.9	642178	414716	2481	20378	30334	36589	37545	10666	1543	690	-	
Henk./100 h. ke. ml. Pers./100 r. ink1. kö	63.3	-	-	-	166.3	93.3	72.6	65.2	62.8	60.4	54.1	47.3	-	
Henk./100 h. ilm.keitt Pers./100 r.exkl. kö	79.8	-	-	-	194.5	160.0	105.8	86.1	78.3	72.4	63.1	53.5	-	
m ² /henk. - m ² /pers.	34.3	-	-	-	19.1	23.1	29.1	33.6	34.5	35.4	41.1	49.9	29.3	
Omistaa osakkeet - Äger aktierna	715608	100.0	1506501	2409152	74854	97371	205420	200828	96464	28242	6956	2277	3196	
Ahtaasti asuvat Trångbodda														
Normi - Norm 1	2049	0.3	10000	3054	1426	393	134	72	12	8	1	3	-	
Normi - Norm 2	5526	0.8	26517	12605	1426	2008	1408	534	127	16	3	4	-	
Normi - Norm 3	38288	5.4	149909	99808	11043	6916	9616	8158	2103	354	66	32	-	
Normi - Norm 4	105114	14.7	396604	259003	11043	12777	28367	41359	10354	1040	132	42	-	
Henk./100 h. ke. ml. Pers./100 r. ink1. kö	62.1	-	-	-	118.2	71.1	57.3	62.4	60.8	53.3	46.7	43.6	-	
Henk./100 h. ilm.keitt Pers./100 r.exkl. kö	80.6	-	-	-	118.9	83.4	83.8	82.7	75.8	63.8	54.4	49.3	-	
m ² /henk. - m ² /pers.	32.4	-	-	-	26.3	31.0	33.7	30.6	32.4	39.1	48.1	56.1	17.6	
Työs. - tai vuokra-as. Tjänste- eller hyresb.	550067	100.0	1084604	1464471	116594	121595	167473	105296	26256	6459	1381	820	5193	
Ahtaasti asuvat Trångbodda														
Normi - Norm 1	2832	0.5	14599	4928	1636	627	320	204	30	8	4	3	-	
Normi - Norm 2	7737	1.4	38335	18606	1636	2652	2359	913	149	19	6	3	-	
Normi - Norm 3	44864	8.2	176587	115637	13175	8361	10615	10070	2333	253	42	15	-	
Normi - Norm 4	106455	19.4	389023	241707	13175	16174	34299	35252	6816	650	67	22	-	
Henk./100 h. ke. ml. Pers./100 r. ink1. kö	73.3	-	-	-	113.4	72.1	65.3	75.0	72.2	60.7	51.1	40.7	-	
Henk./100 h. ilm.keitt Pers./100 r.exkl. kö	95.7	-	-	-	114.1	87.1	96.4	99.7	90.1	72.7	59.6	45.5	-	
m ² /henk. - m ² /pers.	27.5	-	-	-	26.4	29.4	29.3	24.7	26.0	33.3	44.1	59.5	19.8	

**Asuntokunnat asunnon hallintaperusteen,
asuntokunnan henkilöluvun ja
huoneistotyypin mukaan sekä asumistiheys
31.12.1992**

Huomautuksia:

Taulu on kaksikaistainen. Taulun huonelukujakauma poikkeaa muista tämä julkaisun tauluista siinä, että keittiötä ei ole laskettu mukaan huonelukuun.

Hallintaperusteeltaan tuntemattomat asuntokunnat (12 677), sisältyvät vain asuntokuntia yhteensä lukuun.

Käsitteet:

Asuntokunta, asunto/asuinhuoneisto, hallintaperuste, keittiö ja ahtaasti asuminen.

Aikaisemmat vastaavat tilastot:

1990 SVT, Väestölaskenta, Osa 6, taulu 9
1985 SVT, VI C:107, Osa III, taulu 5.

**Bostadshushåll efter bostadens
upplåtelseform, bostadshushållets
personantal och bostadstyp samt
boendetäthet 31.12.1992**

Anmärkningar:

Tabellen är tvåspaltig. Tabellens rumsantalsfördelning avviker från övriga i denna publikation i det att köket inte medräknats i rumsantalet.

Bostadshushåll vars upplåtelseform är okänd (12 667) ingår i antalet alla bostadshushåll.

Begrepp:

Bostadshushåll, bostad/bostadslägenhet, upplåtelseform, kök och trångbodda.

Äldre statistik:

1990 FOS, Folkräkningen, Del 6, tabell 9
1985 FOS, VI C:107, Del III, tabell 5.

TAULU 7 Asutokunnat asunnon hallintaperusteen, asutokunnan henkilöluvun ja huoneistotyyppin mukaan sekä asumistiheys 31.12.1992

TABELL Bostadshushäll efter bostadens upplåtelseform, personantal och bostadstyp samt boendetäthet

TABLE Household-dwelling units by tenure status of dwelling, number of persons and type of dwelling; occupancy rate

Alue, asunnon hallintaperuste ja henkilöluku Område, bostadens upplåtelseform samt personantal	Asunto- kuntia Bostads- hushäll	Asuinhuoneistoja, joissa keittiö - Bostäder med kök										
		Yhteensä Inalles	Yhteensä Inalles	%	Huoneluku - Antal rum							Tunt. Ökänt
					1	2	3	4	5	6	7	

KOKO MAA - HELA LANDET

Kaikki asutokunnat - Alla bostadshushäll	2094204	1673324	79.9	113552	471198	463583	384291	173931	44728	12909	6731	2401
1 Henkilö - Person	693825	404049	24.1	75318	192393	82505	37416	10714	2799	816	536	1552
2 Henkeä - Personer	619098	528945	31.6	26570	187621	159560	105825	36215	9008	2445	1207	494
3 Henkeä - Personer	327772	305241	18.2	6689	57536	108319	84783	35731	8617	2249	1155	162
4 Henkeä - Personer	292377	280166	16.7	3315	24183	82389	101461	52168	11920	3226	1401	103
5 Henkeä - Personer	112853	108724	6.5	1113	6519	22821	40152	26741	7833	2300	1193	52
6 Henkeä - Personer	31160	29959	1.8	348	1979	5327	10061	7857	2818	1005	547	17
7+ Henkeä - Personer	17119	16240	1.0	199	967	2662	4593	4505	1733	868	692	21
Huoneita yhteensä - Rum inalles	7607380	6944627	-	227104	1413594	1854332	1921455	1043586	313096	103272	65814	-
Henkilöitä yht. - Personer inalles	4979734	4354557	-	171051	889187	1222939	1206406	616762	164818	50436	27905	5053
Henk./100 huonetta Pers./100 rum	64.8	62.7	-	75.3	62.9	66.0	62.8	59.1	52.6	48.8	42.4	-
Ahtaasti asuvia - Trångbodda												
Normi - Norm 2	30648	25632	-	11664	9465	2662	931	452	93	23	7	335
Normi - Norm 3	142162	97455	-	11664	33648	30810	14654	4505	840	303	206	825
Normi - Norm 4	357799	313092	-	38234	91184	113199	54806	12362	1733	478	271	825
Pinta-ala - Golvyta, 10 m²	15894987	14225055	-	445053	2751586	3684156	4023585	2213410	697284	240677	160645	8657
Pinta-ala/asunto - Golvyta/bostad	76.7	85.1	-	39.3	58.5	79.5	104.8	127.3	156.0	186.7	239.7	38.2
Pinta-ala/henkilö - Golvyta/person	32.3	32.7	-	26.1	31.0	30.2	33.4	35.9	42.3	47.8	57.9	23.0
Omistusasunto - Ägarbostad	1497665	1299969	86.8	65413	298175	352527	354078	167008	42831	12238	6258	1441
1 Henkilö - Person	411090	286190	22.0	39181	131435	67843	33690	9642	2443	691	435	830
2 Henkeä - Personer	454091	408097	31.4	17414	110515	132637	100408	34778	8608	2297	1093	347
3 Henkeä - Personer	251583	238032	18.3	4886	32942	75002	78967	34582	8291	2152	1097	113
4 Henkeä - Personer	244181	235495	18.1	2595	16363	56473	93365	50624	11573	3095	1325	82
5 Henkeä - Personer	96096	93029	7.2	904	4800	15221	35428	25726	7555	2207	1146	42
6 Henkeä - Personer	26317	25439	2.0	289	1467	3619	8433	7421	2704	968	528	10
7+ Henkeä - Personer	14307	13687	1.1	144	653	1732	3787	4235	1657	828	634	17
Huoneita yhteensä - Rum inalles	6019010	5667871	-	130826	894525	1410108	1770390	1002048	299817	97904	60837	-
Henkilöitä yht. - Personer inalles	3809293	3488626	-	106443	554796	895170	1102307	693310	158567	48176	26171	3686
Henk./100 huonetta Pers./100 rum	62.8	61.5	-	81.4	62.0	63.5	62.3	59.2	52.9	49.2	43.0	-
Ahtaasti asuvia - Trångbodda												
Normi - Norm 2	21939	19042	-	8818	6920	1732	780	433	88	21	5	245
Normi - Norm 3	94568	71000	-	8818	23283	20572	12220	4235	794	293	196	589
Normi - Norm 4	245340	221772	-	26232	66225	77045	47648	11656	1657	462	258	589
Pinta-ala - Golvyta, 10 m²	12684101	11799814	-	264434	1764124	2857269	3736587	2128482	667351	227795	148189	5582
Pinta-ala/asunto - Golvyta/bostad	85.2	90.8	-	40.5	59.2	81.1	105.6	127.5	155.9	186.4	237.5	41.2
Pinta-ala/henkilö - Golvyta/person	33.6	33.9	-	24.9	31.8	31.9	33.9	35.9	42.1	47.3	56.9	22.3

Jatk.-Forts.-Cont. 7 (s. 1/2)

Alue, asunnon hallinta- peruste ja henkilöluku Område, bostadens uppläteiseform samt personantal	Asuinhuoneistoja, joissa keittokomero tai -tila Bostäder med kökvrå eller kökställe						Asuinhuon. ilman keittomahd. tai keittiötyyppi tunt. Bostäder utan kökmöjl. eller kökstyp okänd					
	Yhteensä Inalles		Huoneluku - Antal rum					Yhteensä Inalles		Huoneluku - Antal rum		
			1	2	3	4+	Tunt. Okänt			1	2+	Tunt. Okänt
	%						%					

KOKO MAA - HELA LANDET

Kaikki asuntokunnat - Alla bostadshushåll	392340	18.7	195572	158137	22473	15910	248	28540	1.4	4486	2419	21635
1 Henkilö - Person	276720	70.5	169839	97209	7237	2241	194	13056	45.7	3604	930	8522
2 Henkeä - Personer	83202	21.2	22136	47868	8226	4941	31	6951	24.4	594	726	5631
3 Henkeä - Personer	19003	4.8	2598	9438	3712	3246	9	3528	12.4	152	355	3021
4 Henkeä - Personer	9077	2.3	651	2660	2394	3366	6	3134	11.0	76	222	2836
5 Henkeä - Personer	2913	0.7	225	659	644	1383	2	1216	4.3	37	127	1052
6 Henkeä - Personer	867	0.2	63	204	165	432	3	334	1.2	6	29	299
7+ Henkeä - Personer	558	0.1	60	99	95	301	3	321	1.1	17	30	274
Huoneita yhteensä - Rum inalles	651185	-	195572	316274	67419	71920	-	11568	-	4486	7082	-
Henkilöitä yht. - Personer inalles	561101	-	226718	237273	49366	47298	446	64076	-	6423	6539	52114
Henk./100 huonetta Pers./100 rum	86.1	-	115.9	75.0	73.2	65.8	-	103	-	143.2	78.2	-
Ahtaasti asuvia - Trångbodda												
Normi - Norm 2	4689	-	3597	962	95	35	-	327	-	288	39	-
Normi - Norm 3	43414	-	25733	13060	3298	1323	-	1293	-	882	411	-
Normi - Norm 4	43414	-	25733	13060	3298	1323	-	1293	-	882	411	-
Pinta-ala - Golvyta, 10 m ²	1636233	-	594804	722146	152785	165535	952	33699	-	9331	16616	7752
Pinta-ala/asunto - Golvyta/bostad	41.8	-	30.5	45.7	68.1	104.2	43.1	41	-	21.3	70.7	51.3
Pinta-ala/henkilö - Golvyta/person	29.2	-	26.3	30.5	31.0	35.1	26.5	23	-	15.0	30.9	23.5
Omistusasunto - Ägarbostad	184929	12.3	78519	75344	16652	14288	126	12767	0.9	1564	1851	9352
1 Henkilö - Person	120662	65.2	66062	47437	5291	1782	90	4238	33.2	1086	616	2536
2 Henkeä - Personer	42499	23.0	10449	21157	6333	4539	21	3495	27.4	297	592	2606
3 Henkeä - Personer	11661	6.3	1381	4648	2651	2976	5	1890	14.8	88	284	1518
4 Henkeä - Personer	6724	3.6	406	1523	1720	3072	3	1962	15.4	50	199	1713
5 Henkeä - Personer	2278	1.2	145	396	471	1264	2	789	6.2	24	105	660
6 Henkeä - Personer	676	0.4	44	126	114	389	3	202	1.6	4	28	170
7+ Henkeä - Personer	429	0.2	32	57	72	266	2	191	1.5	15	27	149
Huoneita yhteensä - Rum inalles	343999	-	78519	150688	49956	64836	-	7140	-	1564	6576	-
Henkilöitä yht. - Personer inalles	286675	-	94097	112961	36415	42911	291	33992	-	2923	4506	26563
Henk./100 huonetta Pers./100 rum	83.3	-	119.8	75.0	72.9	66.2	-	104	-	186.9	80.8	-
Ahtaasti asuvia - Trångbodda												
Normi - Norm 2	2687	-	2008	579	72	28	-	210	-	181	29	-
Normi - Norm 3	22753	-	12457	6750	2377	1169	-	815	-	478	337	-
Normi - Norm 4	22753	-	12457	6750	2377	1169	-	815	-	478	337	-
Pinta-ala - Golvyta, 10 m ²	860946	-	243626	349687	116095	151003	534	23342	-	3664	13583	6094
Pinta-ala/asunto - Golvyta/bostad	46.6	-	31.1	46.4	69.8	105.8	47.7	54	-	24.0	74.8	60.3
Pinta-ala/henkilö - Golvyta/person	30.1	-	25.9	31.0	31.9	35.2	23.9	24	-	13.0	30.8	25.6

Alue, asunnon hallinta- peruste ja henkilöluku Område, bostadens upplåtelseform samt personantal	Asunto- kuntia Bostads- hushåll	Asuinhuoneistoja, joissa keittiö - Bostäder med kök											
		Yhteensä Inalles	Yhteensä Inalles	%	Huoneluku - Antal rum								Tunt. Ökänt
					1	2	3	4	5	6	7	8+	

KOKO MAA - HEI A LANDET

Omistaa talon - Äger huset	782057	746506	95.5	36875	103385	155395	258723	138989	35921	10656	5587	975
1 Henkilö - Person	127203	115998	15.5	18247	35149	28309	23715	7207	1874	590	392	515
2 Henkeä - Personer	231877	221076	29.6	11553	39129	60138	73386	27103	6641	1903	965	258
3 Henkeä - Personer	150716	145320	19.5	3713	14191	31007	57838	28729	6942	1843	971	86
4 Henkeä - Personer	162737	157872	21.1	2153	9383	23272	66462	42853	9825	2693	1167	64
5 Henkeä - Personer	74912	72774	9.7	810	3794	8835	27177	22478	6655	1966	1026	33
6 Henkeä - Personer	22378	21670	2.9	270	1199	2632	6998	6735	2457	885	484	10
7+ Henkeä - Personer	12234	11796	1.6	129	640	1202	3147	3884	1527	776	582	9
Huoneita yhteensä - Rum inalles	3609858	3524979	-	73750	310155	621580	1293615	833934	251447	85248	54288	-
Henkilöitä yht. - Personer inalles	2302792	2215678	-	67791	223831	403963	812462	503726	135997	42614	23396	1898
Henk./100 huonetta Pers./100 rum	63.3	62.9	-	91.9	72.2	65.0	62.8	60.4	54.1	50.0	43.1	-
Ahtaasti asuvia - Trångbodda												
Normi - Norm 2	16413	15180	-	7075	5533	1202	653	417	85	20	3	192
Normi - Norm 3	56280	50326	-	7075	14916	12669	10145	3884	730	276	183	448
Normi - Norm 4	140226	134272	-	18628	29107	35941	37322	10619	1527	438	242	448
Pinta-ala - Golvyta, 10 m ²	7840098	7627517	-	153340	648535	1355360	2799868	1778937	558731	197189	131884	3674
Pinta-ala/asunto - Golvyta/bostad	101.1	102.3	-	41.7	62.8	87.3	108.3	128.1	155.7	185.3	236.6	40.2
Pinta-ala/henkilö - Golvyta/person	34.3	34.5	-	22.7	29.0	33.6	34.5	35.3	41.1	46.3	56.5	22.0
Omistaa osakkeet - Äger aktierna	715608	553463	77.3	28538	194790	197132	95355	28019	6910	1582	671	466
1 Henkilö - Person	283887	170192	30.8	20934	96286	39534	9975	2435	569	101	43	315
2 Henkeä - Personer	222214	187021	33.8	5861	71386	72499	27022	7675	1967	394	128	89
3 Henkeä - Personer	100867	92712	16.8	1173	18751	43995	21129	5853	1349	309	126	27
4 Henkeä - Personer	81444	77623	14.0	442	6980	33201	26903	7771	1748	402	158	18
5 Henkeä - Personer	21184	20255	3.7	94	1006	6386	8251	3248	900	241	120	9
6 Henkeä - Personer	3939	3769	0.7	19	268	987	1435	686	247	83	44	-
7+ Henkeä - Personer	2073	1891	0.3	15	113	530	640	351	130	52	52	8
Huoneita yhteensä - Rum inalles	2409152	2142892	-	57076	584370	788528	476775	168114	48370	12656	6549	-
Henkilöitä yht. - Personer inalles	1506501	1272948	-	38652	330965	491207	289845	89584	22570	5562	2775	1788
Henk./100 huonetta Pers./100 rum	62.1	59.4	-	67.7	56.6	62.3	60.8	53.3	46.7	43.9	42.4	-
Ahtaasti asuvia - Trångbodda												
Normi - Norm 2	5526	3862	-	1743	1387	530	127	16	3	1	2	53
Normi - Norm 3	38288	20674	-	1743	8367	7903	2075	351	64	17	13	141
Normi - Norm 4	105114	87500	-	7604	27118	41104	10326	1037	130	24	16	141
Pinta-ala - Golvyta, 10 m ²	4844004	4172297	-	111094	1115589	1501909	936719	349545	108620	30606	16305	1909
Pinta-ala/asunto - Golvyta/bostad	68.0	75.4	-	39.0	57.3	76.2	98.3	124.8	157.2	193.5	245.2	43.2
Pinta-ala/henkilö - Golvyta/person	32.4	32.8	-	28.8	33.7	30.6	32.3	39.0	48.1	55.0	59.8	23.0

Alue, asunnon hallinta- peruste ja henkilöluku Område, bostadens uppläteelseform samt personantal	Asuinhuoneistoja, joissa keittokomero tai -tila Bostäder med kokvrå eller kokställe							Asuinhuon. ilman keittomahd. tai keittiötyyppi tunt. Bostäder utan kökmöjl. eller kökstyp okänd				
	Yhteensä Inalles		Huoneluku - Antal rum					Yhteensä Inalles		Huoneluku - Antal rum		
			1	2	3	4+	Tunt. Okänt			1	2+	Tunt. Okänt

KOKO MAA - HELA LANDET

Omistaa talon - Äger huset	26773	3.4	4634	6686	6103	9258	42	8778	1.1	999	1527	6252
1 Henkilö - Person	8490	31.7	2977	2847	1605	1041	20	2715	30.9	673	474	1568
2 Henkeä - Personer	8470	31.6	1015	2242	2334	2867	12	2331	26.6	202	499	1630
3 Henkeä - Personer	4043	15.1	330	784	1025	1901	3	1353	15.4	62	251	1040
4 Henkeä - Personer	3379	12.6	215	494	727	1942	1	1486	16.9	36	171	1279
5 Henkeä - Personer	1522	5.7	101	209	279	931	2	616	7.0	19	90	507
6 Henkeä - Personer	534	2.0	32	71	82	346	3	174	2.0	3	24	147
7+ Henkeä - Personer	335	1.3	14	39	51	230	1	103	1.2	4	18	81
Huoneita yhteensä - Rum inalles	79285	-	4684	13372	18309	42920	-	6594	-	999	4595	-
Henkilöitä yht. - Personer inalles	64653	-	7667	13437	14560	28867	122	22461	-	1573	3649	17239
Henk./100 huonetta Pers./100 rum	81.4	-	163.7	100.5	79.5	67.3	-	93	-	157.5	79.4	-
Ahtaasti asuvia - Trångbodda												
Normi - Norm 2	1086	-	692	319	51	24	-	147	-	124	23	-
Normi - Norm 3	5334	-	1707	1597	1139	891	-	620	-	326	294	-
Normi - Norm 4	5334	-	1707	1597	1139	891	-	620	-	326	294	-
Pinta-ala - Golvyta, 10 m ²	194143	-	14764	33210	44649	101359	161	18438	-	2420	11210	4808
Pinta-ala/asunto - Golvyta/bostad	72.7	-	31.7	49.8	73.3	109.6	48.8	57	-	24.9	74.6	62.1
Pinta-ala/henkilö - Golvyta/person	30.1	-	19.4	24.8	30.7	35.1	26.4	27	-	15.8	31.2	28.8
Omistaa osakkeet - Äger aktierna	158156	22.1	73835	68658	10549	5030	84	3989	0.6	565	324	3100
1 Henkilö - Person	112172	70.9	63085	44590	3586	741	70	1523	38.2	413	142	968
2 Henkeä - Personer	34029	21.5	9434	18915	3999	1672	9	1164	29.2	95	93	976
3 Henkeä - Personer	7618	4.8	1051	3864	1626	1075	2	537	13.5	26	33	478
4 Henkeä - Personer	3345	2.1	191	1029	993	1130	2	476	11.9	14	28	434
5 Henkeä - Personer	756	0.5	44	187	192	333	-	173	4.3	5	15	153
6 Henkeä - Personer	142	0.1	12	55	32	43	-	28	0.7	1	4	23
7+ Henkeä - Personer	94	0.1	18	18	21	36	1	88	2.2	11	9	68
Huoneita yhteensä - Rum inalles	264714	-	73835	137316	31647	21916	-	1546	-	565	981	-
Henkilöitä yht. - Personer inalles	222022	-	86430	99524	21855	14044	169	11531	-	1350	857	9324
Henk./100 huonetta Pers./100 rum	83.8	-	117.1	72.5	69.1	64.1	-	143	-	238.9	87.4	-
Ahtaasti asuvia - Trångbodda												
Normi - Norm 2	1601	-	1316	260	21	4	-	63	-	57	6	-
Normi - Norm 3	17419	-	10750	5153	1238	278	-	195	-	162	43	-
Normi - Norm 4	17419	-	10750	5153	1238	278	-	195	-	162	43	-
Pinta-ala - Golvyta, 10 m ²	666803	-	228862	316477	71446	49644	373	4904	-	1244	2373	1286
Pinta-ala/asunto - Golvyta/bostad	42.2	-	31.0	46.1	67.7	98.8	47.2	44	-	22.5	75.6	54.5
Pinta-ala/henkilö - Golvyta/person	30.1	-	26.5	31.8	32.7	35.4	23.0	17	-	9.6	28.8	18.1

Alue, asunnon hallinta- peruste ja henkilöluku Område, bostadens uppläteelseform samt personantal	Asunto- kuntia Bostads- hushåll	Asuinhuoneistoja, joissa keittiö - Bostäder med kök											
		Yhteensä Inalles	Yhteensä Inalles	%	Huoneluku - Antal rum								Tunt. Okänt
					1	2	3	4	5	6	7	8+	

KOKO MAA - HELA LANDET

Työs. - tai vuokra-as. Tjänste- eller hyresb.	550067	342720	62.3	41995	162167	104192	26005	5420	1371	482	307	781
1 Henkilö - Person	258178	103087	30.1	31906	55299	12072	2354	589	176	65	48	578
2 Henkeä - Personer	152418	111717	32.6	7813	73458	24773	4126	987	251	100	70	129
3 Henkeä - Personer	71692	63928	18.7	1493	23684	32217	5197	920	266	71	40	40
4 Henkeä - Personer	45124	42460	12.4	532	7391	25182	7530	1364	278	106	61	16
5 Henkeä - Personer	16584	14857	4.3	161	1566	7388	4483	911	224	78	37	9
6 Henkeä - Personer	4474	4251	1.2	42	473	1652	1542	397	100	26	14	5
7+ Henkeä - Personer	2597	2420	0.7	48	296	908	773	252	66	36	37	4
Huoneita yhteensä - Rum inalles	1464471	1167207	-	83990	486501	416768	130025	32520	9597	3856	3170	-
Henkilöitä yht. - Personer inalles	1084604	807311	-	55609	315831	313088	94042	19767	4904	1749	1198	1123
Henk./100 huonetta Pers./100 rum	73.3	69.2	-	66.2	64.9	75.1	72.3	60.8	51.1	45.4	37.8	-
Ahtaasti asuvia - Trångbudda												
Normi - Norm 2	773/	5767	-	2276	2335	908	147	19	5	1	2	74
Normi - Norm 3	44864	24775	-	2276	9726	9948	2315	252	41	9	6	202
Normi - Norm 4	106455	86366	-	10089	33410	35130	6798	649	66	15	7	202
Pinta-ala - Golvyta, 10 m ²	2953843	2203160	-	157016	924169	771876	243758	65448	21388	9130	7873	2502
Pinta-ala/asunto - Golvyta/bostad	54.3	64.4	-	37.5	57.1	74.2	93.9	121.1	156.8	190.2	263.3	33.8
Pinta-ala/henkilö - Golvyta/person	27.5	27.3	-	28.4	29.3	24.7	26.0	33.2	44.1	52.4	67.5	24.4
Arava	264928	169939	64.1	11596	86173	59441	11439	1067	43	14	13	153
1 Henkilö - Person	112563	39780	23.4	9552	25134	4435	499	46	4	1	-	118
2 Henkeä - Personer	76955	58801	34.6	1754	43058	12684	1167	109	6	1	4	18
3 Henkeä - Personer	39120	36170	21.3	207	13495	20170	2148	128	10	1	1	10
4 Henkeä - Personer	24408	23626	13.9	56	3542	15954	3808	251	8	2	2	3
5 Henkeä - Personer	8341	8118	4.8	21	630	4641	2524	284	10	4	1	3
6 Henkeä - Personer	2267	2218	1.3	1	205	982	874	151	2	3	-	-
7+ Henkeä - Personer	1274	1226	0.7	5	109	574	429	98	3	2	5	1
Huoneita yhteensä - Rum inalles	720571	583806	-	23192	258519	237764	57195	6402	301	112	169	-
Henkilöitä yht. - Personer inalles	547189	424078	-	14058	171111	187881	45734	4762	161	82	71	218
Henk./100 huonetta Pers./100 rum	75.6	72.6	-	60.6	66.2	79.0	80.0	74.4	53.5	73.2	42.0	-
Ahtaasti asuvia - Trångbudda												
Normi - Norm 2	2461	1910	-	290	944	574	77	7	-	1	-	17
Normi - Norm 3	19805	12409	-	290	4486	6197	1303	98	-	1	-	34
Normi - Norm 4	53686	46290	-	2044	17981	22151	3827	249	3	1	-	34
Pinta-ala - Golvyta, 10 m ²	1441537	1089296	-	43472	494412	436700	102107	10957	557	273	259	558
Pinta-ala/asunto - Golvyta/bostad	54.7	64.2	-	37.6	57.4	73.5	89.4	102.8	132.6	195.4	235.6	38.2
Pinta-ala/henkilö - Golvyta/person	26.5	25.7	-	31.0	28.9	23.3	22.4	23.0	34.8	33.4	39.9	28.0

Alue, asunnon hallinta- peruste ja henkilöluvu Område, bostadens upplåtelseform samt personantal	Asuinhuoneistoja, joissa keittokomero tai -tila Bostäder med kokvrå eller kökstålle							Asuinhuon. ilman keittomahd. tai keittiötyyppi tunt. Bostäder utan kökmöjl. eller kökstyp okänd				
	Yhteensä Inalles		Huoneluku - Antal rum					Yhteensä Inalles		Huoneluku - Antal rum		
			1	2	3	4+	Tunt. Okänt			1	2+	Tunt. Okänt

KOKO MAA - HELA LANDET

Työs. - tai vuokra-as. Tjänste- eller hyresb.	199489	36.3	113435	79324	5235	1381	114	7858	1.4	2379	401	5078
1 Henkilö - Person	150495	75.4	100800	47529	1690	380	96	4596	58.5	2041	212	2343
2 Henkeä - Personer	38948	19.5	11163	25743	1701	331	10	1753	22.3	248	95	1410
3 Henkeä - Personer	6976	3.5	1143	4613	974	242	4	788	10.0	53	53	682
4 Henkeä - Personer	2183	1.1	218	1068	639	255	3	481	6.1	23	23	435
5 Henkeä - Personer	583	0.3	66	253	159	105	-	144	1.8	10	14	120
6 Henkeä - Personer	181	0.1	19	77	49	36	-	42	0.5	2	1	39
7+ Henkeä - Personer	123	0.1	26	41	23	32	1	54	0.7	2	3	49
Huoneita yhteensä - Rum inalles	293798	-	113435	158648	15705	6010	-	3466	-	2379	1087	-
Henkilöitä yht. - Personer inalles	263208	-	128182	119263	11828	3788	147	14085	-	2865	759	10461
Henk./100 huonetta Pers./100 rum	89.5	-	113.0	75.2	75.3	63.0	-	105	-	120.4	69.8	-
Ahtaasti asuvia - Trångbodda												
Normi - Norm 2	1873	-	1472	371	23	7	-	37	-	90	7	-
Normi - Norm 3	19695	-	12635	6052	870	138	-	394	-	338	56	-
Normi - Norm 4	19695	-	12635	6052	870	138	-	394	-	338	56	-
Pinta-ala - Golvyta, 10 m ²	742578	-	340323	356854	32851	12142	408	8105	-	4622	2131	1352
Pinta-ala/asunto - Golvyta/bostad	37.3	-	30.1	45.0	62.9	88.6	39.2	26	-	19.9	57.6	33.1
Pinta-ala/henkilö - Golvyta/person	28.3	-	26.6	30.0	27.8	32.2	30.7	19	-	16.6	30.9	17.9
Arava	93376	35.2	52685	38847	1420	380	44	1613	0.6	298	64	1251
1 Henkilö - Person	71966	77.1	48263	23049	466	149	35	817	50.7	272	24	521
2 Henkeä - Personer	17709	19.0	4040	13129	445	92	3	445	27.6	24	18	403
3 Henkeä - Personer	2754	2.9	303	2116	274	60	1	196	12.2	1	13	182
4 Henkeä - Personer	669	0.7	60	402	166	40	1	113	7.0	1	3	109
5 Henkeä - Personer	197	0.2	14	109	50	24	-	26	1.6	-	5	21
6 Henkeä - Personer	44	0.0	1	28	8	7	-	5	0.3	-	-	5
7+ Henkeä - Personer	37	0.0	4	14	11	8	-	11	0.7	-	1	10
Huoneita yhteensä - Rum inalles	136239	-	52685	77694	4260	1600	-	525	-	298	228	-
Henkilöitä yht. - Personer inalles	119917	-	57638	58104	3222	901	52	3194	-	327	143	2724
Henk./100 huonetta Pers./100 rum	88.0	-	109.4	74.8	75.6	56.3	-	89	-	109.7	62.7	-
Ahtaasti asuvia - Trångbodda												
Normi - Norm 2	547	-	382	151	11	3	-	4	-	2	2	-
Normi - Norm 3	7361	-	4422	2669	235	35	-	35	-	26	9	-
Normi - Norm 4	7361	-	4422	2669	235	35	-	35	-	26	9	-
Pinta-ala - Golvyta, 10 m ²	350814	-	163491	175766	8576	2853	128	1427	-	694	406	327
Pinta-ala/asunto - Golvyta/bostad	37.6	-	31.1	45.3	60.6	75.5	32.7	33	-	23.9	73.8	40.3
Pinta-ala/henkilö - Golvyta/person	29.3	-	28.4	30.3	26.7	31.7	27.2	21	-	21.8	33.8	14.0

Alue, asunon hallinta- peruste ja henkilöluku Område, bostadens upplåtelseform samt personantal	Asunto- kuntia Bostads- hushåll	Asuinhuoneistoja, joissa keittiö - Bostäder med kök											
		Yhteensä Inalles	Yhteensä Inalles	%	Huoneluku - Antal rum								Tunt. Ökänt
					1	2	3	4	5	6	7	8+	

KOKO MAA - HELA LANDET

Muu - Annan	285139	172781	60.6	30399	75994	44751	14566	4353	1328	468	294	628
1 Henkilö - Person	145615	63307	36.6	22354	30165	7636	1865	543	172	64	48	460
2 Henkeä - Personer	75463	52916	30.6	6059	30400	12089	2959	878	255	99	66	111
3 Henkeä - Personer	32572	27758	16.1	1286	10189	12047	3049	792	256	70	39	30
4 Henkeä - Personer	20716	18834	10.9	476	3849	9228	3722	1113	270	104	59	13
5 Henkeä - Personer	7243	6739	3.9	140	936	2747	1959	627	214	74	36	6
6 Henkeä - Personer	2207	2033	1.2	41	268	670	668	246	98	23	14	5
7+ Henkeä - Personer	1323	1194	0.7	43	187	334	344	154	63	34	32	3
Huoneita yhteensä - Rum inalles	743900	583401	-	60798	227982	179004	72830	26118	9296	3744	3001	-
Henkilöitä yht. - Personer inalles	537415	383233	-	41551	144720	125207	48308	15005	4743	1667	1127	905
Henk./100 huonetta Pers./100 rum	71.2	65.7	-	68.3	63.5	69.9	66.3	57.5	51.0	44.5	37.6	-
Ahtaasti asuvia - Trångbodda												
Normi - Norm 2	5276	3857	-	1986	1391	334	70	12	5	-	2	57
Normi - Norm 3	25059	12366	-	1986	5240	3751	1012	154	41	8	6	168
Normi - Norm 4	52769	40076	-	8045	15429	12979	2971	400	63	14	7	168
Pinta-ala - Golvyta, 10 m ²	1512306	1113864	-	113543	429757	335176	141651	54491	20831	8857	7614	1944
Pinta-ala/asunto - Golvyta/bostad	53.9	64.7	-	37.5	56.7	75.1	97.4	125.6	157.6	190.1	264.4	32.7
Pinta-ala/henkilö - Golvyta/person	28.6	29.2	-	27.5	29.8	26.8	29.4	36.4	44.4	53.4	69.1	23.6
Työs.as. - Tjänstebost	68958	41509	70.4	4328	16879	13394	4375	1553	583	209	122	66
1 Henkilö - Person	24223	12462	30.0	3052	6827	1929	398	127	52	17	13	47
2 Henkeä - Personer	15577	11840	28.5	895	6195	3501	794	278	101	46	22	8
3 Henkeä - Personer	8845	7731	18.6	229	2409	3717	921	286	114	31	18	6
4 Henkeä - Personer	7006	6382	15.4	110	1119	3122	1333	474	134	52	35	3
5 Henkeä - Personer	2356	2204	5.3	26	237	875	658	237	112	40	19	-
6 Henkeä - Personer	606	571	1.4	8	58	164	183	96	43	11	7	1
7+ Henkeä - Personer	345	319	0.8	8	34	86	88	55	27	12	8	1
Huoneita yhteensä - Rum inalles	179213	151074	-	8656	50637	53576	21875	9318	4081	1672	1193	-
Henkilöitä yht. - Personer inalles	128168	101914	-	6227	32730	38608	15147	5657	2181	771	487	106
Henk./100 huonetta Pers./100 rum	71.1	67.5	-	71.9	64.6	72.1	69.2	60.7	53.4	46.1	40.8	-
Ahtaasti asuvia - Trångbodda												
Normi - Norm 2	1104	830	-	381	329	86	16	5	1	-	1	11
Normi - Norm 3	5638	3321	-	381	1448	1125	271	55	17	3	2	19
Normi - Norm 4	12828	10511	-	1276	3857	4247	929	151	27	3	2	19
Pinta-ala - Golvyta, 10 m ²	359560	291069	-	16859	95538	99570	42517	19766	9342	3982	3257	237
Pinta-ala/asunto - Golvyta/bostad	61.5	70.3	-	39.2	56.7	74.5	97.3	127.7	160.8	191.5	271.4	37.0
Pinta-ala/henkilö - Golvyta/person	28.3	28.6	-	27.2	29.2	25.9	28.1	35.1	43.3	51.8	68.3	23.9

Alue, asunnon hallinta- peruste ja henkilöluku Område, bostadens upplåtelseform samt personantal	Asuinhuoneistoja, joissa keittokomero tai -tila Bostäder med kokvrå eller kokställe						Asuinhuon. ilman keittomahd. tai keittiötyyppi tunt. Bostäder utan kökmöjl. eller kökstyp okänd					
	Yhteensä Inalles	%	Huoneluku - Antal rum					Yhteensä Inalles	%	Huoneluku - Antal rum		
			1	2	3	4+	Tunt. Okänt			1	2+	Tunt. Okänt

KOKO MAA - HELA LANDET

Muu - Annan	106113	37.2	60750	40477	3815	1001	70	6245	2.2	2081	337	3827
1 Henkilö - Person	78529	74.0	52537	24480	1224	231	57	3779	60.5	1769	188	1822
2 Henkeä - Personer	21239	20.0	7123	12614	1256	239	7	1308	20.9	224	77	1007
3 Henkeä - Personer	4222	4.0	840	2497	700	182	3	592	9.5	52	40	500
4 Henkeä - Personer	1514	1.4	158	666	473	215	2	368	5.9	22	20	326
5 Henkeä - Personer	386	0.4	52	144	109	81	-	118	1.9	10	9	99
6 Henkeä - Personer	137	0.1	18	49	41	29	-	37	0.6	2	1	34
7+ Henkeä - Personer	86	0.1	22	27	12	24	1	43	0.7	2	2	39
Huoneita yhteensä - Rum inalles	157559	-	60750	80954	11445	4410	-	2940	-	2081	859	-
Henkilöitä yht. - Personer inalles	143291	-	70544	61159	8606	2887	95	10891	-	2538	616	7737
Henk./100 huonetta Pers./100 rum	90.9	-	116.1	75.5	75.2	65.5	-	107	-	122.0	71.7	-
Ahtaasti asuvia - Trångbodda												
Normi - Norm 2	1326	-	1090	220	12	4	-	93	-	88	5	-
Normi - Norm 3	12334	-	8213	3383	635	103	-	359	-	312	47	-
Normi - Norm 4	12334	-	8213	3383	635	103	-	359	-	312	47	-
Pinta-ala - Golvyta, 10 m²	391764	-	176832	181088	24275	9288	280	6678	-	3928	1725	1025
Pinta-ala/asunto - Golvyta/bostad	37.0	-	29.2	44.8	63.8	93.5	43.1	25	-	19.4	54.8	31.3
Pinta-ala/henkilö - Golvyta/person	27.4	-	25.1	29.7	28.3	32.3	32.6	19	-	15.9	30.3	19.7
Työs.as.- Tjänstebost	16847	28.6	7874	7410	1214	337	12	602	1.0	211	52	339
1 Henkilö - Person	11423	67.8	6780	4305	279	50	9	338	56.1	175	22	141
2 Henkeä - Personer	3614	21.5	907	2265	371	70	1	123	20.4	21	14	88
3 Henkeä - Personer	1048	6.2	134	575	269	69	1	66	11.0	9	9	48
4 Henkeä - Personer	571	3.4	40	200	233	97	1	53	8.8	5	5	43
5 Henkeä - Personer	136	0.8	7	48	46	35	-	16	2.7	1	2	13
6 Henkeä - Personer	33	0.2	3	10	10	10	-	2	0.3	-	-	2
7+ Henkeä - Personer	22	0.1	3	7	6	6	-	4	0.7	-	-	4
Huoneita yhteensä - Rum inalles	27794	-	7874	14820	3642	1458	-	345	-	211	134	-
Henkilöitä yht. - Personer inalles	25128	-	9240	11714	3093	1063	18	1126	-	269	107	750
Henk./100 huonetta Pers./100 rum	90.3	-	117.3	79.0	84.9	72.9	-	109	-	127.5	79.9	-
Ahtaasti asuvia - Trångbodda												
Normi - Norm 2	258	-	187	65	6	-	-	16	-	15	1	-
Normi - Norm 3	2272	-	1094	840	295	43	-	45	-	36	9	-
Normi - Norm 4	2272	-	1094	840	295	43	-	45	-	36	9	-
Pinta-ala - Golvyta, 10 m²	67715	-	23287	33506	7780	3107	34	776	-	379	300	98
Pinta-ala/asunto - Golvyta/bostad	40.3	-	29.7	45.3	64.3	92.8	28.6	27	-	18.7	65.1	26.4
Pinta-ala/henkilö - Golvyta/person	27.0	-	25.3	28.7	25.2	29.3	19.1	18	-	14.6	31.9	14.2

Alue, asunnon hallinta- peruste ja henkilöluku Område, bostadens upplåtelseform samt personantal	Asunto- kuntia Bostads- hushåll	Asuinhuoneistoja, joissa keittiö - Bostäder med kök											
		Yhteensä Inalles	Yhteensä Inalles	%	Huoneluku - Antal rum								Tunt. Ökänt
					1	2	3	4	5	6	7	8+	

KOKO MAA - HELA LANDET

Vuokra-as. - Hyresbost	491109	301211	61.3	37667	145288	90798	21630	3867	788	273	185	715
1 Henkilö - Person	233955	90625	30.1	28854	48472	10143	1956	462	124	48	35	531
2 Henkeä - Personer	136841	99877	33.2	6918	67263	21272	3332	709	160	54	48	121
3 Henkeä - Personer	62847	56197	18.7	1264	21275	28500	4276	634	152	40	22	34
4 Henkeä - Personer	38118	36078	12.0	422	6272	22060	6197	890	144	54	26	13
5 Henkeä - Personer	13228	12653	4.2	135	1329	6513	3825	674	112	38	18	9
6 Henkeä - Personer	3868	3680	1.2	34	415	1488	1359	301	57	15	7	4
7+ Henkeä - Personer	2252	2101	0.7	40	262	822	685	197	39	24	29	3
Huoneita yhteensä - Rum inalles	1285258	1016133	-	75334	435864	363192	108150	23202	5516	2184	1977	-
Henkilöitä yht. - Personer inalles	956436	705397	-	49382	283101	274480	78895	14110	2723	978	711	1017
Henk./100 huonetta Pers./100 rum	73.7	69.4	-	65.6	65.0	75.6	72.9	60.8	49.4	44.8	36.0	-
Ahtaasti asuvia - Trångbodda												
Normi - Norm 2	6633	4937	-	1895	2006	822	131	14	4	1	1	63
Normi - Norm 3	39226	21454	-	1895	8278	8823	2044	197	24	6	4	183
Normi - Norm 4	93627	75855	-	8813	29553	30883	5869	498	39	12	5	183
Pinta-ala - Golvyta, 10 m ²	2594283	1912091	-	140157	828631	672306	201241	45682	12045	5148	4615	2265
Pinta-ala/asunto - Golvyta/bostad	53.4	63.6	-	37.3	57.1	74.2	93.2	118.4	153.8	189.3	257.8	33.5
Pinta-ala/henkilö - Golvyta/person	27.4	27.2	-	28.5	29.3	24.5	25.5	32.5	44.7	52.9	66.9	24.5
Muu hallintaperuste - Annan upplåtelseform	33795	26209	77.6	5678	9274	5566	3491	1262	447	161	162	168
1 Henkilö - Person	18759	13431	51.2	3865	5069	2379	1276	438	160	58	50	136
2 Henkeä - Personer	9417	7786	29.7	1285	2933	1793	1139	401	130	45	44	16
3 Henkeä - Personer	2861	2496	9.5	287	717	714	494	187	50	22	17	8
4 Henkeä - Personer	1744	1573	6.0	175	370	464	353	125	50	16	15	5
5 Henkeä - Personer	676	615	2.3	44	136	152	150	76	37	9	10	1
6 Henkeä - Personer	210	198	0.8	15	32	46	66	24	11	7	5	2
7+ Henkeä - Personer	128	110	0.4	7	17	18	23	11	9	4	21	-
Huoneita yhteensä - Rum inalles	104421	92814	-	11356	27822	22264	17455	7572	3129	1288	1761	-
Henkilöitä yht. - Personer inalles	58964	47964	-	8364	15591	11130	7716	2911	1092	401	530	229
Henk./100 huonetta Pers./100 rum	55.4	51.7	-	73.7	66.0	50.0	44.2	38.4	34.9	31.1	30.1	-
Ahtaasti asuvia - Trångbodda												
Normi - Norm 2	873	749	-	528	185	18	2	-	-	1	-	15
Normi - Norm 3	2331	1429	-	528	555	216	79	11	4	1	4	31
Normi - Norm 4	4978	4076	-	1813	1272	680	229	35	9	1	6	31
Pinta-ala - Golvyta, 10 m ²	216755	188411	-	21796	54119	44868	35867	16320	7304	3120	4493	525
Pinta-ala/asunto - Golvyta/bostad	65.2	72.1	-	38.5	58.5	80.8	102.9	129.6	163.4	193.8	282.6	32.6
Pinta-ala/henkilö - Golvyta/person	37.5	39.4	-	26.2	34.8	40.4	46.6	55.3	66.9	77.8	88.3	24.0

Alue, asunnon hallinta- peruste ja henkilöluku Område, bostadens upplåtelseform samt personantal	Asuinhuoneistoja, joissa keittokomero tai -tila Bostäder med kökvrå eller kökstålle						Asuinhuon. ilman keittomahd. tai keittiötyyppi tunt. Bostäder utan kökmojl. eller kökstyp okänd					
	Yhteensä Inalles	%	Huoneluku - Antal rum					Yhteensä Inalles	%	Huoneluku - Antal rum		
			1	2	3	4+	Tunt. Okänt			1	2+	Tunt. Okänt

KOKO MAA - HELA LANDET

Vuokra-as. - Hyresbost	182642	37.2	105561	71914	4021	1044	102	7256	1.5	2168	349	4739
1 Henkilö - Person	139072	76.1	94020	43224	1411	330	87	4258	58.7	1866	190	2202
2 Henkeä - Personer	35334	19.3	10256	23478	1330	261	9	1630	22.5	227	81	1322
3 Henkeä - Personer	5928	3.2	1009	4038	705	173	3	722	10.0	44	44	634
4 Henkeä - Personer	1612	0.9	178	868	406	158	2	428	5.9	18	18	392
5 Henkeä - Personer	447	0.2	59	205	113	70	-	128	1.8	9	12	107
6 Henkeä - Personer	148	0.1	16	67	39	26	-	40	0.6	2	1	37
7+ Henkeä - Personer	101	0.1	23	34	17	26	1	50	0.7	2	3	45
Huoneita yhteensä - Rum inalles	266004	-	105561	143828	12063	4552	-	3121	-	2168	953	-
Henkilöitä yht. - Personer inalles	238080	-	118942	107549	8735	2725	129	12959	-	2596	652	9711
Henk./100 huonetta Pers./100 rum	89.5	-	112.7	74.8	72.4	59.9	-	104	-	119.7	68.4	-
Ahtaasti asuvia - Trångbodda												
Normi - Norm 2	1615	-	1285	306	17	7	-	81	-	75	6	-
Normi - Norm 3	17423	-	11541	5212	575	95	-	349	-	302	47	-
Normi - Norm 4	17423	-	11541	5212	575	95	-	349	-	302	47	-
Pinta-ala - Golvyta, 10 m ²	674863	-	317036	323348	25071	9034	374	7329	-	4243	1831	1254
Pinta-ala/asunto - Golvyta/bostad	37.0	-	30.1	45.0	62.5	87.2	40.6	26	-	20.0	56.5	33.8
Pinta-ala/henkilö - Golvyta/person	28.4	-	26.7	30.1	28.8	33.3	32.5	19	-	16.8	30.8	18.3
Muu hallintaperuste - Annan upplåtelseform	6397	18.9	3151	2503	520	216	7	1189	3.5	517	164	508
1 Henkilö - Person	4496	70.3	2586	1584	243	76	7	832	70.0	454	100	278
2 Henkeä - Personer	1421	22.2	470	720	168	63	-	210	17.7	46	38	126
3 Henkeä - Personer	294	4.6	62	138	66	28	-	71	6.0	11	18	42
4 Henkeä - Personer	133	2.1	23	52	30	28	-	38	3.2	3	-	35
5 Henkeä - Personer	41	0.6	8	8	13	12	-	20	1.7	3	8	9
6 Henkeä - Personer	7	0.1	-	1	-	6	-	5	0.4	-	-	5
7+ Henkeä - Personer	5	0.1	2	-	-	3	-	13	1.1	-	-	13
Huoneita yhteensä - Rum inalles	10682	-	3151	5006	1560	965	-	925	-	517	408	-
Henkilöitä yht. - Personer inalles	9039	-	3858	3692	962	520	7	1961	-	606	270	1085
Henk./100 huonetta Pers./100 rum	84.6	-	122.4	73.8	61.7	53.9	-	95	-	117.2	66.2	-
Ahtaasti asuvia - Trångbodda												
Normi - Norm 2	104	-	95	9	-	-	-	20	-	17	3	-
Normi - Norm 3	821	-	565	199	43	14	-	81	-	63	16	-
Normi - Norm 4	821	-	565	199	43	14	-	81	-	63	16	-
Pinta-ala - Golvyta, 10 m ²	26230	-	9345	11333	3390	2141	20	2114	-	995	892	227
Pinta-ala/asunto - Golvyta/bostad	41.1	-	29.7	45.4	65.8	99.6	28.7	28	-	19.7	55.0	29.2
Pinta-ala/henkilö - Golvyta/person	29.1	-	24.3	30.8	35.5	41.2	28.7	22	-	16.9	33.3	18.2

Asuntokunnat henkilöluvun ja asunnon huoneluvun mukaan 31.12.1992; vanhusasuntokunnat erikseen

Huomautuksia:

Asuntokunnan henkilölukua kuvaavat prosenttijakaumat on laskettu asuntokuntatyypeittäin. Vanhusasuntokuntatyypit on suhteutettu asuntokuntia yhteensä lukuun.

Asuntokunnat, joiden asunnon huoneluku on tuntematon, sisältyvät asuntokuntien kokonaismäärään (niiden jäsenet sisältyvät henkilöiden määrään). Laskettaessa henkilöitä/100 huonetta on huomioitu ainoastaan ne asuntokunnat, joiden asunnon huoneluku on tunnettu.

Käsitteet:

Asuntokunta, asunto/asuinhuoneisto, huoneluku, vanhusasuntokunta.

Aikaisemmat vastaavat tilastot:

1990 SVT, Väestölaskenta, Osa 6, taulu 10
 1989 SVT, Asuminen 1991:8, taulu 6
 1988 SVT, Asuminen 1990:5, taulu 11
 1987 Arkistoversio, taulu 11
 1986 SVT, Asuminen 1989:1, taulu 4
 1985 SVT, VI C:107, osa III, taulu 7
 1980 SVT, VI C:106, osa VII, taulu 4 (704)
 1975 SVT, VI C:105, osa II, taulu 14 (604)
 1970 SVT, VI C:104, osa XIV, taulu 4 (115)
 1960 SVT, VI C:103, osa VII, taulut 3(38) ja 4(39).

Bostadshushåll efter personantal samt bostadens rumsantal 31.12.1992; åldringsbostadshushåll separat

Anmärkningar:

Procentfördelningarna över bostadens personantal har beräknats enligt typ av bostadshushåll. Åldringsbostadshushållstyperna har ställts i relation till siffran för alla bostadshushåll.

De bostadshushåll vars rumsantal är okänt ingår i totalantalet bostadshushåll (deras medlemmar ingår i personantalet). Vid beräkning av boendetäthet (personer/100 rum) beaktas bara de bostadshushåll som hade uppgifter om rumsantal.

Begrepp:

Bostadshushåll, bostad/bostadslägenhet, rumsantal, åldringsbostadshushåll.

Äldre statistik:

1990 FOS, Folkräkningen, Del 6, tabell 10
 1989 FOS, Boende 1991:8, tabell 6
 1988 FOS, Boende 1990:5, tabell 11
 1987 arkivversion, tabell 11
 1986 FOS, Boende 1989:1, tabell 4
 1985 FOS, VI C:107, del III, tabell 7
 1980 FOS, VI C:106, del VII, tabell 4 (704)
 1975 FOS, VI C:105, del II, tabell 14 (604)
 1970 FOS, VI C:104, del XIV, tabell 4 (115)
 1960 FOS, VI C:103, del VII, tabell 3 (38) och 4 (39).

TAULU 8 Asuntokunnat henkilöluvun ja asunnon huoneluvun mukaan 31.12.1992; vanhusasuntokunnat erikseen

TABELL Bostadshushåll efter personantal samt bostadens rumsantal; åldringsbostadshushåll separat

TABLE Household-dwelling units by number of persons and by number of rooms in dwelling, with special reference to household-dwelling units with elderly people

Alue ja asuntokunnan henkilöluku Område och bostadshushållens personantal.	Asuntokuntia Bostadshushåll		Henkilöitä Personer		Huoneita Rum		Henk./100 huonetta Pers./100 rum	Huoneluku keittiö mukaanluettuna - Antal rum köket medräknat							Tunt. Ökänt
	Yhteensä Inalles	%	Yhteensä Inalles	%	Yhteensä Inalles	%		1	2	3	4	5	6	7+	
KOKO MAA - HELA LANDET															
Kaikki asuntokunnat - Alla bostadshushåll	2094204	100.0	4979734	100.0	7607380	64.8	202432	272925	494309	473775	388954	175100	64799	21910	
Henkilöitä - Personer															
1	693825	33.1	693825	13.9	1744164	39.3	174992	173167	199820	84174	37935	10803	4215	8719	
2	619098	29.6	1238196	24.9	2262708	54.2	23220	74814	196061	162877	107194	36531	12735	5666	
3	327772	15.7	983316	19.7	1395743	69.8	2908	16249	61362	110414	85737	35975	12093	3034	
4	292377	14.0	1169508	23.5	1381165	83.9	826	6041	26649	84459	102509	52426	16621	2846	
5	112853	5.4	564265	11.3	569572	98.1	312	1792	7198	23558	40655	26886	11396	1056	
6	31160	1.5	186960	3.8	161701	114.5	84	558	2152	5528	10218	7922	4394	304	
7+	17119	0.8	143664	2.9	92327	149.0	90	304	1067	2765	4706	4657	3345	285	
Kaikki asuntokunnan jäsenet 65 v. täyttän. - Bostadshushåll med enbart 65 år fyllda															
Henkilöitä - Personer	369575	17.6	483148	9.7	1097170	43.7	63273	68726	115162	69063	36630	10146	4043	2532	
1	258309	69.9	258309	53.5	682356	37.6	63437	66792	79437	37134	16724	4174	1683	1928	
2+	111266	30.1	224839	46.5	414814	53.8	2836	11934	35725	31929	19906	5972	2360	604	
Asuntokunnissa sekä yli että alle 65-vuotiaita - Bostadshushåll med både över och under 65 åriga															
Henkilöitä - Personer	149593	7.1	429422	8.6	624192	67.9	2852	12275	34599	40055	35470	15142	8424	776	
1	-	-	-	-	-	-	-	-	-	-	-	-	-	-	
2	82976	55.5	165952	38.6	314128	52.6	2408	9069	24142	23606	16254	5108	1980	409	
3	37297	24.9	111891	26.1	161478	69.0	294	2243	7340	10766	10457	4140	1906	151	
4	12892	8.6	51568	12.0	61350	83.6	58	563	1724	2935	4082	2189	1272	69	
5	8326	5.6	41630	9.7	42816	96.8	42	220	806	1582	2533	1771	1338	34	
6	4912	3.3	29472	6.9	26440	110.9	18	112	385	789	1384	1171	1029	24	
7+	3190	2.1	28909	6.7	17980	140.0	32	68	202	377	760	763	899	89	
KAUPUNGIT - STÄDER															
Kaikki asuntokunnat - Alla bostadshushåll	1383151	100.0	3101374	100.0	4787702	64.2	159681	201183	341630	320440	225333	92068	32262	10554	
Henkilöitä - Personer															
1	503326	36.4	503326	16.2	1217737	41.0	138854	130766	142203	56931	22144	6003	2157	4268	
2	417055	30.2	834110	26.9	1486153	55.8	18013	54575	138192	111407	64133	20866	7141	2728	
3	207345	15.0	622035	20.1	863832	71.5	2055	10964	40598	77086	49908	19150	6084	1460	
4	175005	12.7	700020	22.6	814363	85.3	517	3583	15832	57128	60407	27753	8421	1364	
5	59047	4.3	295235	9.5	295059	99.3	150	904	3446	13809	21744	13059	5420	475	
6	14198	1.0	85188	2.7	72883	115.9	38	258	947	2745	4858	3391	1844	117	
7+	7175	0.5	61460	2.0	37675	152.7	54	133	412	1334	2139	1766	1195	142	
Kaikki asuntokunnan jäsenet 65 v. täyttän. - Bostadshushåll med enbart 65 år fyllda															
Henkilöitä - Personer	240117	17.4	309304	10.0	703972	43.7	43397	45154	74515	45240	22264	6122	2364	1061	
1	171893	71.6	171893	55.6	448319	38.2	41820	38157	52719	24753	10181	2526	928	809	
2+	68224	28.4	137411	44.4	255653	63.4	1577	6997	21796	20487	12083	3596	1436	252	
Asuntokunnissa sekä yli että alle 65-vuotiaita - Bostadshushåll med både över och under 65 åriga															
Henkilöitä - Personer	75704	5.5	202166	6.5	305360	65.1	1755	6689	18755	21846	16865	6294	3216	284	
1	-	-	-	-	-	-	-	-	-	-	-	-	-	-	
2	48062	63.5	96124	47.5	179754	53.3	1531	5308	14354	14168	8854	2683	1011	153	
3	17473	23.1	52419	25.9	75098	69.6	157	1021	3305	5494	4871	1786	785	54	
4	4915	6.5	19660	9.7	23145	84.6	26	209	645	1200	1649	740	427	19	
5	2805	3.7	14025	6.9	14200	98.4	14	81	282	577	856	569	416	10	
6	1496	2.0	8976	4.4	7939	112.7	7	41	117	283	415	320	308	5	
7+	953	1.3	10962	5.4	6224	158.1	20	29	52	124	220	196	269	43	

Alue ja asutokunnan henkilöiluku Område och bostadshus- hällets personantal	Asutokuntia Bostadshus- häll		Henkilöitä Personer		Huoneita Rum	Henk./ 100 hu- netta Pers./ 100 rum	Huoneluku keittiö mukaanluettuna - Antal rum köket medräknat							Tunt. Ökänt
	Yhteensä Inalles	%	Yhteensä Inalles	%			1	2	3	4	5	6	7+	
MUUT KUNNAT														
ÖVRIGA KOMMUNER														
Kaikki asutokunnat- Alla bostadshushäll	711053	100.0	1878360	100.0	2819678	65.7	42751	71742	152679	153335	163621	83032	32537	11356
Henkilöitä - Personer														
1	190499	26.8	190499	10.1	526427	35.3	36138	42401	57617	27243	15791	4800	2058	4451
2	202043	28.4	404086	21.5	776555	51.3	6207	20239	67869	51470	43061	15665	5594	2938
3	120427	16.9	361281	19.2	531911	67.0	853	5285	20764	33328	35829	16785	6009	1574
4	117372	16.5	469488	25.0	566802	81.8	309	2458	10817	27331	42102	24673	8200	1482
5	53806	7.6	269030	14.3	274513	96.9	162	888	3752	9749	18911	13787	5976	581
6	16962	2.4	101772	5.4	88818	113.3	45	300	1205	2783	5360	4531	2550	187
7+	9944	1.4	82204	4.4	64652	146.5	36	171	655	1431	2567	2791	2150	143
Kaikki asutokunnan jäsenet 65 v. täyttän.- Bostadshushäll med enbart 65 år fyllda	129458	18.2	173844	9.3	393198	43.7	19876	23572	40647	23823	14366	4024	1679	1471
Henkilöitä - Personer														
1	86416	66.8	86416	49.7	234037	36.4	18617	18635	26718	12381	6543	1648	755	1119
2+	43042	33.2	87428	50.3	159161	64.3	1259	4937	13929	11442	7823	2376	924	352
Asutokunnissa sekä yli että alle 65-vuotiaita- Bostadshushäll med både över och under 65 åriga	73889	10.4	227256	12.1	318832	70.6	1097	5586	15844	18209	18605	8848	5208	492
Henkilöitä - Personer														
1	-	-	-	-	-	-	-	-	-	-	-	-	-	-
2	34914	47.3	69828	30.7	134374	51.6	877	3761	9788	9438	7400	2425	969	256
3	19824	26.8	59472	26.2	86380	68.5	137	1222	4035	5272	5586	2354	1121	97
4	7977	10.8	31908	14.0	38205	83.0	32	354	1079	1735	2433	1449	845	50
5	5521	7.5	27605	12.1	28616	96.0	28	139	524	1005	1677	1202	922	24
6	3416	4.6	20496	9.0	18501	110.2	11	71	268	506	969	851	721	19
7+	2237	3.0	17947	7.9	12756	132.6	12	39	150	253	540	567	630	46
PÄÄKAUPUNKISEUTU														
HUVUDSTADSREGIONEN														
Kaikki asutokunnat- Alla bostadshushäll	387695	100.0	829282	100.0	1266758	64.9	58074	69651	86783	88188	54097	20817	8202	1883
Henkilöitä - Personer														
1	152734	39.4	152734	18.4	349550	43.5	49551	43322	35023	15730	5755	1859	735	759
2	118151	30.5	236302	28.5	404693	58.2	7436	20808	36287	29971	15292	5621	2267	469
3	55136	14.2	165408	19.9	223655	73.6	838	4007	10545	22218	11599	4202	1497	230
4	43983	11.3	175932	21.2	200903	87.1	180	1151	3981	16022	14799	5637	1968	245
5	13215	3.4	66075	8.0	65440	100.3	27	259	697	3321	5083	2558	1177	93
6	2852	0.7	17112	2.1	14473	117.4	18	67	170	594	1012	603	368	20
7+	1624	0.4	15719	1.9	8044	162.9	24	37	80	332	557	337	190	67
Kaikki asutokunnan jäsenet 65 v. täyttän.- Bostadshushäll med enbart 65 år fyllda	57201	14.8	72273	8.7	167474	43.0	11731	11901	14539	10448	5474	2106	880	122
Henkilöitä - Personer														
1	42337	74.0	42337	58.6	109303	38.7	11369	10204	10748	6098	2596	909	333	80
2+	14864	26.0	29936	41.4	58171	51.1	362	1697	3791	4350	2878	1197	547	42
Asutokunnissa sekä yli että alle 65-vuotiaita- Bostadshushäll med både över och under 65 åriga	15777	4.1	41416	5.0	62417	63.0	534	1838	3593	4487	3193	1373	703	56
Henkilöitä - Personer														
1	-	-	-	-	-	-	-	-	-	-	-	-	-	-
2	11050	70.0	22100	53.4	41171	53.6	474	1569	2910	3125	1892	717	349	14
3	3248	20.6	9744	23.5	14145	68.8	41	205	539	1031	870	388	168	6
4	812	5.1	3248	7.8	3845	84.0	6	40	90	207	251	133	80	5
5	379	2.4	1895	4.6	1913	98.5	4	10	36	80	106	90	51	2
6	169	1.0	954	2.3	815	115.6	1	7	14	29	46	30	30	2
7+	129	0.8	3475	8.4	528	276.8	8	7	4	15	28	15	25	27

Asuntokunnat vuoden 1992 valtionveronalaisten tulojen ja asumistason mukaan 31.12.1992

Huomautuksia:

Taulu on kaksikaistainen. Asumisväljyyttä kuvaavat prosenttiluvut on laskettu riveittäin 'Asuntokuntia yhteensä' -sarakkeen lukuihin suhteutettuina. Varustetason jakautumista kuvaavat prosentit on laskettu riveittäin kussakin asumisväljyyssluokassa.

Asumisväljyydeltään tuntemattomat asuntokunnat sisältyvät kaikkien asuntokuntien lukumäärään. Varustetasoluokitus ei sisällä tuntemattomia, koska kaikille asunnoille on määritetty varustetaso.

Taulussa käytetty asumistasoluokitus ei ole vertailukelpoinen vuonna 1985 tuotetun vastaavan taulun kanssa, koska luokitteluperusteita on muutettu siten, että keittiötä ei enää lueta huoneeksi.

Laskettaessa tulot/asuntokunta ja tulot/henkilö ei tulottomia asuntokuntia ole laskettu mukaan. Myös tuloluokitus on muuttunut vuodesta 1985.

Käsitteet:

Asuntokunnat, valtionveronalaiset tulot ja asumistaso.

Aikaisemmat vastaavat tilastot:

1990 SVT, Väestölaskenta, Osa 6, taulu 11
1985 SVT, VI C:107, osa III, taulu 10.

Bostadshushåll efter 1992 års statsskattepliktiga inkomster och boendenivå 31.12.1992

Anmärkningar:

Tabellen har två spalter. Procenttalen över boenderymlighet har uträknats radvis och ställts i relation till uppgifterna i kolumnen 'Bostadshushåll inalles'. Procenttalen som anger fördelningen av utrustningsstandard har beräknats radvis i varje klass.

Bostadshushåll vars boenderymlighet är okänd ingår i antalet alla bostadshushåll. Klassificeringen av utrustningsstandard innehåller inte okända, eftersom bostadens utrustningsnivå definierats för samtliga familjer.

Den boendenivåklassificering som har använts i tabellen är inte jämförbar med motsvarande tabeller från 1985 års folkräkning, då klassificeringsgrunderna har förändrats så att köket inte mera räknas som rum.

Vid beräkning av uppgifterna 'inkomster/bostadshushåll' och 'inkomster/person' är inte de inkomstlösa bostadshushåll medräknade. Även inkomsklassificeringen har ändrats sedan år 1985.

Begrepp:

Bostadshushåll, statsskattepliktiga inkomster och boendenivå.

Äldre statistik:

1990 FOS, Folkräkningen, Del 6, tabell 11
1985 FOS, VI C:107, osa III, tabell 10.

TAULU 9 Asuntokunnat vuoden 1992 valtionveronalaisten tulojen ja asumistason mukaan 31.12.1992

TABELL Bostadshushåll efter 1992 års statsskattepliktiga inkomster och boendenivå

TABLE Household-dwelling units by 1992 wage and salary earnings subject to state taxation and by level of housing

Alue ja vuoden 1992 valtionveronalaisten tulot Område och 1992 års statsskattepliktiga inkomster	Kaikki asuntokunnat Alla bostadshushåll	Asumistaso - Boendenivå											
		Tilava asunto Rymlig bostad		Näistä - Därav						Normaali asunto Vanlig bostad		Näistä - Därav	
				Hyvin varustettu Välutrustad		Puutteellisesti varustettu Bristfälligt utrustad		Erittäin puutteell. varustettu Ytterst bristfälligt utrustad					
		Yhteensä Inalles	%	Yhteensä Inalles	%	Yhteensä Inalles	%	Yhteensä Inalles	%	Yhteensä Inalles	%	Yhteensä Inalles	%

KOKO MAA - HELA LANDET

Kaikki asuntokunnat- Alla bostadshushåll	2094204	100.0	123502	5.9	107338	86.9	7851	6.4	8313	6.7	1589444	75.9	1375482	86.5
Tulot/as.kunta- Ink./b.hushåll 10 mk	15858	-	18502	-	19714	-	11391	-	9522	-	14837	-	15526	-
Tulot/henkilö- Ink./person 10 mk	6660	-	10481	-	10903	-	7312	-	6773	-	7227	-	7393	-

Tuloluokat - Inkomstklasser

10 - 39 999	175462	8.4	9876	5.6	6644	67.3	1332	13.5	1900	19.2	157217	89.6	118485	75.4
Tulot/henkilö- Ink./person 10 mk	2450	-	2502	-	2345	-	2861	-	2858	-	2603	-	2535	-
40 000 - 69 999	281656	13.4	16686	5.9	12402	74.3	1943	11.6	2341	14.0	244143	86.7	194621	79.7
Tulot/henkilö- Ink./person 10 mk	3958	-	4583	-	4549	-	4610	-	4753	-	4257	-	4258	-
70 000 - 99 999	274527	13.1	14951	5.4	12349	82.6	1265	8.5	1337	8.9	227489	82.9	190082	83.6
Tulot/henkilö- Ink./person 10 mk	4888	-	5958	-	5958	-	5829	-	6087	-	5398	-	5473	-
100 000 - 149 999	412566	19.7	22909	5.6	20136	87.9	1452	6.3	1321	5.8	317400	76.9	276162	87.0
Tulot/henkilö- Ink./person 10 mk	5725	-	7747	-	7787	-	7370	-	7565	-	6599	-	6652	-
150 000 - 199 999	337991	16.1	17455	5.2	16030	91.8	601	4.6	624	3.6	228954	67.7	206330	90.1
Tulot/henkilö- Ink./person 10 mk	6127	-	9182	-	9234	-	8543	-	8739	-	7090	-	7100	-
200 000 - 249 999	264318	12.6	13104	5.0	12356	94.3	438	3.3	310	2.4	178004	67.3	165174	92.8
Tulot/henkilö- Ink./person 10 mk	7015	-	10549	-	10612	-	9612	-	9566	-	7849	-	7849	-
250 000 - 299 999	152617	7.3	8828	5.8	8432	95.5	219	2.5	177	2.0	103943	68.1	98177	94.5
Tulot/henkilö- Ink./person 10 mk	8078	-	12024	-	12109	-	10286	-	10697	-	8861	-	8864	-
300 000 - 349 999	80961	3.9	5751	7.1	5530	96.2	136	2.4	85	1.5	55217	68.2	52876	95.8
Tulot/henkilö- Ink./person 10 mk	9166	-	13683	-	13752	-	11862	-	12642	-	9972	-	9976	-
350 000 +	107217	5.1	13466	12.6	13080	97.1	228	1.7	158	1.2	71488	66.7	69188	96.8
Tulot/henkilö- Ink./person 10 mk	12614	-	21349	-	21451	-	17990	-	18815	-	13427	-	13449	-
Tulottomat	6889	0.3	476	6.9	379	79.6	37	7.8	60	12.6	5589	81.1	4387	78.5

Alue ja vuoden 1992 valtionveronalaiset tulot Område och 1992 års statsskattepliktiga inkomster											
					Ahdas asunto Trång bostad	Näistä - Därav					
	Puutteelli- sesti va- rustettu Bristfälligt utrustad		Erittäin puutteellisesti varustettu Ytterst bristfälligt utrustad		Yhteensä		Hyvin varustettu Välutrustad		Puutteelli- sesti va- rustettu Bristfälligt utrustad		Erittäin puutteellisesti varustettu Ytterst bristfälligt utrustad
Inalles	%	Inalles	%	Inalles	%	Inalles	%	Inalles	%	Inalles	%

KOKO MAA - HELA LANDET

Kaikki asutokunnat- Alla bostadshushåll	96098	6.0	117864	7.4	357799	17.1	285512	79.8	30875	8.6	41412	11.6
Tulot/as.kunta- Ink./b.hushåll 10 mk	11478	-	9522	-	19568	-	20197	-	18185	-	16268	-
Tulot/henkilö- Ink./person 10 mk	6164	-	5742	-	4834	-	4869	-	4704	-	4660	-

Tuloluokat - Inkomstklasser

10 - 39 999	13053	8.3	26679	16.3	4921	2.8	3784	76.9	403	8.2	734	14.9
Tulot/henkilö- Ink./person 10 mk	2769	-	2861	-	785	-	750	-	847	-	975	-
40 000 - 69 999	20000	8.2	29522	12.1	17100	6.1	11710	68.5	1712	10.0	3678	21.5
Tulot/henkilö- Ink./person 10 mk	4244	-	4263	-	1914	-	1780	-	2103	-	2368	-
70 000 - 99 999	17066	7.5	20341	8.9	28836	10.5	19850	68.8	3105	10.8	5881	20.4
Tulot/henkilö- Ink./person 10 mk	5077	-	5016	-	2666	-	2529	-	2885	-	3119	-
100 000 - 149 999	20543	6.5	20695	6.5	67911	16.5	50786	74.8	6863	10.1	10262	15.1
Tulot/henkilö- Ink./person 10 mk	6223	-	6310	-	3395	-	3308	-	3537	-	3798	-
150 000 - 199 999	12065	5.3	10559	4.6	88249	26.1	70990	80.4	7728	8.8	9531	10.8
Tulot/henkilö- Ink./person 10 mk	6894	-	7123	-	4328	-	4274	-	4398	-	4716	-
200 000 - 249 999	7042	4.0	5788	3.3	70845	26.8	59387	83.8	5521	7.8	6937	8.4
Tulot/henkilö- Ink./person 10 mk	7763	-	7984	-	5277	-	5240	-	5375	-	5573	-
250 000 - 299 999	3318	3.2	2448	2.4	38603	25.3	32871	85.2	2920	7.6	2812	7.3
Tulot/henkilö- Ink./person 10 mk	8688	-	8966	-	6151	-	6127	-	6181	-	6404	-
300 000 - 349 999	1338	2.4	1003	1.8	19408	24.0	16701	86.1	1336	6.9	1371	7.1
Tulot/henkilö- Ink./person 10 mk	9736	-	10073	-	6876	-	6858	-	6917	-	7060	-
350 000 +	1289	1.8	1011	1.4	21372	19.9	18949	88.7	1261	5.9	1162	5.4
Tulot/henkilö- Ink./person 10 mk	12588	-	13045	-	8549	-	8588	-	8177	-	8324	-
Tulottomat	384	6.9	818	14.6	554	8.0	484	87.4	26	4.7	44	7.9

Alue ja vuoden 1992 valtionveronalaiset tulot Område och 1992 års statsskattepliktiga inkomster	Kaikki asunto- kunnat Alla bostads- hushåll		Asumistaso - Boendenivå											
			Tilava asunto Rymlig bostad		Näistä - Därav						Normaali asunto Vanlig bostad		Näistä - Därav	
					Hyvin varustettu Välutrustad		Puutteelli- sesti va- rustettu Bristfälligt utrustad		Erittäin puutteell. varustettu Ytterst bristfälligt utrustad					
Yhteensä Inalles	%	Yhteensä Inalles	%	Yhteensä Inalles	%	Yhteensä Inalles	%	Yhteensä Inalles	%	Yhteensä Inalles	%	Yhteensä Inalles	%	

KAUPUNGIT - STÄDER

Kaikki asutokunnat- Alla bostadshushåll	1383151	100.0	69122	5.0	63124	91.3	2955	4.3	3043	4.4	1083116	78.3	983853	90.8
Tulot/as.kunta- Ink./b.hushåll 10 mk	16184	-	20886	-	21774	-	12495	-	10550	-	15088	-	15527	-
Tulot/henkilö- Ink./person 10 mk	7208	-	12116	-	12451	-	8169	-	7566	-	7759	-	7862	-
Tuloluokat - Inkomstklasser														
10 - 39 999 Tulot/henkilö- Ink./person 10 mk	102588	7.4	4142	4.0	3217	77.7	389	9.4	536	12.9	93655	91.3	77845	83.1
40 000 - 69 999 Tulot/henkilö- Ink./person 10 mk	188657	13.6	8192	4.3	6511	79.5	786	9.6	895	10.9	169341	89.8	145885	86.1
70 000 - 99 999 Tulot/henkilö- Ink./person 10 mk	184128	13.3	7557	4.1	6570	86.9	488	6.5	499	6.6	158370	86.0	141234	89.2
100 000 - 149 999 Tulot/henkilö- Ink./person 10 mk	277836	20.1	12310	4.4	11261	91.5	539	4.4	510	4.1	224382	80.8	204425	91.1
150 000 - 199 999 Tulot/henkilö- Ink./person 10 mk	215804	15.6	9840	4.6	9285	94.4	303	3.1	252	2.6	151636	70.3	141051	93.0
200 000 - 249 999 Tulot/henkilö- Ink./person 10 mk	171954	12.4	7672	4.5	7382	96.2	160	2.1	130	1.7	117697	68.4	111512	94.7
250 000 - 299 999 Tulot/henkilö- Ink./person 10 mk	101701	7.4	6406	5.3	6236	96.9	99	1.8	71	1.3	70426	69.2	67548	95.9
300 000 - 349 999 Tulot/henkilö- Ink./person 10 mk	55582	4.0	3745	6.7	3640	97.2	64	1.7	41	1.1	38724	69.7	37514	96.9
350 000 + Tulot/henkilö- Ink./person 10 mk	79571	5.8	9965	12.5	9767	98.0	118	1.2	80	0.8	54445	68.4	53166	97.7
Tulottomat	5330	0.4	293	5.5	255	87.0	9	3.1	29	9.9	4440	83.3	3673	82.7

Alue ja vuoden 1992 valtionveronalaiset tulot Område och 1992 års statskattpliktiga inkomster												
					Ahdas asunto Trång bostad		Näistä - Därav					
	Puutteelli- sesti va- rustettu Bristfälligt utrustad		Erittäin puutteellisesti varustettu Ytterst bristfälligt utrustad		Yhteensä Inalles		Hyvin varustettu Välutrustad		Puutteelli- sesti va- rustettu Bristfälligt utrustad		Erittäin puutteellisesti varustettu Ytterst bristfälligt utrustad	
	Yhteensä Inalles	%		%		%		%		%		%

KAUPUNGIT - STÄDER

Kaikki asutokunnat- Alla bostadshushåll	50183	4.6	49080	4.5	219480	15.9	187995	85.7	14923	6.8	16562	7.5
Tulot/as.kunta- Ink./b.hushåll 10 mk	11300	-	10129	-	20152	-	20530	-	18704	-	17177	-
Tulot/henkilö- Ink./person 10 mk	6728	-	6300	-	5192	-	5198	-	5204	-	5103	-
Tuloluokat - Inkomstklasser												
10 - 39 999	6783	7.2	9027	9.6	3277	3.2	2768	84.5	216	6.6	293	8.9
Tulot/henkilö- Ink./person 10 mk	2729	-	2855	-	800	-	774	-	943	-	992	-
40 000 - 69 999	11166	6.6	12290	7.3	9254	4.9	7346	79.4	741	8.0	1167	12.6
Tulot/henkilö- Ink./person 10 mk	4658	-	4542	-	1882	-	1793	-	2222	-	2382	-
70 000 - 99 999	8719	5.6	8417	5.3	16557	9.0	12855	77.6	1472	8.9	2230	13.5
Tulot/henkilö- Ink./person 10 mk	5748	-	5428	-	2761	-	2651	-	3133	-	3290	-
100 000 - 149 999	10750	4.8	9207	4.1	39002	14.0	32048	82.2	3128	8.0	3826	9.8
Tulot/henkilö- Ink./person 10 mk	7120	-	6864	-	3594	-	3517	-	3914	-	4075	-
150 000 - 199 999	5902	3.9	4683	3.1	52763	24.4	45313	85.9	3602	6.8	3848	7.3
Tulot/henkilö- Ink./person 10 mk	7563	-	7635	-	4563	-	4515	-	4770	-	4993	-
200 000 - 249 999	3494	3.0	2691	2.3	45479	26.4	39989	87.9	2832	6.2	2658	5.8
Tulot/henkilö- Ink./person 10 mk	8209	-	8278	-	5547	-	5507	-	5826	-	5888	-
250 000 - 299 999	1680	2.4	1198	1.7	25261	24.8	22443	88.8	1535	6.1	1283	5.1
Tulot/henkilö- Ink./person 10 mk	9153	-	9409	-	6485	-	6458	-	6627	-	6813	-
300 000 - 349 999	706	1.8	504	1.3	12819	23.1	11473	89.5	690	5.4	656	5.1
Tulot/henkilö- Ink./person 10 mk	10330	-	10420	-	7279	-	7246	-	7538	-	7599	-
350 000 +	703	1.3	576	1.1	14625	18.4	13363	91.4	690	4.7	572	3.9
Tulot/henkilö- Ink./person 10 mk	13279	-	13755	-	9160	-	9198	-	8695	-	8885	-
Tulottomat	280	6.3	487	11.0	443	8.3	397	89.6	17	3.8	29	6.5

Alue ja vuoden 1992 valtionveronalaiset tulot Område och 1992 års statsskattepliktiga inkomster	Kaikki asuntokunnat Alla bostadshushåll	Asumistaso - Boendenivå											
		Tilava asunto Rymlig bostad		Näistä - Därav						Normaali asunto Vanlig bostad		Näistä - Därav	
				Hyvin varustettu Välutrustad		Puutteellisesti varustettu Bristfälligt utrustad		Erittäin puutteell. varustettu Ytterst bristfälligt utrustad					
Yhteensä Inalles	%	Yhteensä Inalles	%	Yhteensä Inalles	%	Yhteensä Inalles	%	Yhteensä Inalles	%	Yhteensä Inalles	%	Yhteensä Inalles	%

MUUT KUNNAT
ÖVRIGA KOMMUNER

Kaikki asuntokunnat- Alla bostadshushåll	711053	100.0	54380	7.6	44214	81.3	4896	9.0	5270	9.7	506328	71.2	391629	77.3
Tulot/as.kunta- Ink./b.hushåll 10 mk	15224	-	15475	-	16777	-	10722	-	8930	-	14303	-	15524	-
Tulot/henkilö- Ink./person 10 mk	5758	-	8512	-	8863	-	6809	-	6322	-	6262	-	6432	-
Tuloluokat - Inkomstklasser														
10 - 39 999	72874	10.2	5734	7.9	3427	59.8	943	16.4	1364	23.8	63562	87.2	40640	63.9
Tulot/henkilö- Ink./person 10 mk	2585	-	2586	-	2409	-	2876	-	2878	-	2741	-	2683	-
40 000 - 69 999	92999	13.1	8494	9.1	5891	69.4	1157	13.6	1446	17.0	74802	80.4	48736	65.2
Tulot/henkilö- Ink./person 10 mk	3596	-	4413	-	4350	-	4478	-	4642	-	3875	-	3817	-
70 000 - 99 999	90399	12.7	7394	8.2	5779	78.2	777	10.5	838	11.3	69119	76.5	48848	70.7
Tulot/henkilö- Ink./person 10 mk	4239	-	5527	-	5461	-	5580	-	5976	-	4668	-	4672	-
100 000 - 149 999	134730	18.9	10599	7.9	8875	83.7	913	8.6	811	7.7	93018	69.0	71737	77.1
Tulot/henkilö- Ink./person 10 mk	4834	-	7153	-	7135	-	7137	-	7377	-	5554	-	5511	-
150 000 - 199 999	122187	17.2	7615	6.2	6745	88.6	498	6.5	372	4.9	77318	63.3	65279	84.4
Tulot/henkilö- Ink./person 10 mk	5406	-	8382	-	8391	-	8274	-	8369	-	6155	-	6089	-
200 000 - 249 999	92364	13.0	5432	5.9	4974	91.6	278	5.1	180	3.3	60307	65.3	53662	89.0
Tulot/henkilö- Ink./person 10 mk	6362	-	9595	-	9621	-	9385	-	9224	-	7059	-	7005	-
250 000 - 299 999	50916	7.2	3422	6.7	3196	93.4	120	3.5	106	3.1	33517	65.8	30629	91.4
Tulot/henkilö- Ink./person 10 mk	7332	-	10901	-	10973	-	9720	-	10268	-	8038	-	8006	-
300 000 - 349 999	25379	3.6	2006	7.9	1890	94.2	72	3.6	44	2.2	16493	65.0	15362	93.1
Tulot/henkilö- Ink./person 10 mk	8265	-	12326	-	12363	-	11899	-	11494	-	9088	-	9056	-
350 000 +	27646	3.9	3501	12.7	3313	94.6	110	3.1	78	2.2	17043	61.6	16022	94.0
Tulot/henkilö- Ink./person 10 mk	10654	-	17338	-	17445	-	15518	-	15581	-	11733	-	11718	-
Tulottomat	1559	0.2	183	11.7	124	67.8	28	15.3	31	16.9	1149	73.7	714	62.1

Alue ja vuoden 1992 valtionveronalaiset tulot Område och 1992 års statsskattepliktiga inkomster											
					Ahdas asunto Trång bostad	Näistä - Därav					
	Puutteelli- sesti va- rustettu Bristfälligt utrustad		Erittäin puutteellisesti varustettu Ytterst bristfälligt utrustad		Yhteensä Inalles		Hyvin varustettu Välutrustad		Puutteelli- sesti va- rustettu Bristfälligt utrustad		Erittäin puutteellisesti varustettu Ytterst bristfälligt utrustad
	%		%		%		%		%		%

MJUT KUNNAT
ÖVRIGA KOMMUNER

Kaikki asutokunnat- Alla bostadshushåll	45915	9.1	68784	13.6	138319	19.5	97517	70.5	15952	11.5	24850	18.0
Tulot/as.kunta- Ink./b.hushåll 10 mk	11672	-	9091	-	18643	-	19557	-	17700	-	15663	-
Tulot/henkilö- Ink./person 10 mk	5663	-	5366	-	4323	-	4316	-	4296	-	4383	-
Tuloluokat - inkomstklasser												
10 - 39 999	6270	9.9	16652	26.2	1644	2.3	1016	61.8	187	11.4	441	26.8
Tulot/henkilö- Ink./person 10 mk	2811	-	2864	-	759	-	691	-	761	-	964	-
40 000 - 69 999	8834	11.8	17232	23.0	7846	8.4	4364	55.6	971	12.4	2511	32.0
Tulot/henkilö- Ink./person 10 mk	3824	-	4085	-	1953	-	1761	-	2022	-	2362	-
70 000 - 99 999	8347	12.1	11924	17.3	12279	13.6	6995	57.0	1633	13.3	3651	29.7
Tulot/henkilö- Ink./person 10 mk	4522	-	4759	-	2548	-	2330	-	2693	-	3022	-
100 000 - 149 999	9793	10.5	11488	12.4	28909	21.5	18738	64.8	3735	12.9	6436	22.3
Tulot/henkilö- Ink./person 10 mk	5471	-	5927	-	3160	-	3003	-	3275	-	3650	-
150 000 - 199 999	6163	8.0	5876	7.6	35486	29.0	25677	72.4	4126	11.6	5683	16.0
Tulot/henkilö- Ink./person 10 mk	6356	-	6761	-	4019	-	3905	-	4117	-	4545	-
200 000 - 249 999	3548	5.9	3097	5.1	25366	27.5	19398	76.6	2689	10.6	3279	12.9
Tulot/henkilö- Ink./person 10 mk	7367	-	7745	-	4852	-	4763	-	4969	-	5340	-
250 000 - 299 999	1638	4.9	1250	3.7	13342	26.2	10428	78.2	1385	10.4	1529	11.5
Tulot/henkilö- Ink./person 10 mk	8258	-	8578	-	5603	-	5518	-	5754	-	6096	-
300 000 - 349 999	632	3.8	499	3.0	6589	26.0	5228	79.3	646	9.8	715	10.9
Tulot/henkilö- Ink./person 10 mk	9150	-	9745	-	6207	-	6137	-	6356	-	6628	-
350 000 +	586	3.4	435	2.6	6747	24.4	5586	82.8	571	8.5	590	8.7
Tulot/henkilö- Ink./person 10 mk	11843	-	12162	-	7414	-	7360	-	7586	-	7797	-
Tulottomat	104	9.1	331	28.8	111	7.1	87	78.4	9	8.1	15	13.5

Asuntokunnat asunnon hallintaperusteen, asumisväljyyden, varustetason sekä vuoden 1992 valtionveronalaisten tulojen mukaan 31.12.1992**Huomautuksia:**

Varustetasoluokitus ei sisällä tuntemattomia, koska kaikille asunnoille on määritetty varustetaso.

Laskettaessa tulot/asuntokunta, tulot/henkilö ja tulot/kulutussyksikkö ei tulottomia asuntokuntia ole laskettu mukaan.

Käsitteet:

Asuntokunnat, hallintaperuste valtionveronalaiset tulot ja asumistaso.

Aikaisemmat vastaavat tilastot:

Vastaavaa taulua ei aiemmin ole laadittu.

Bostadshushåll efter bostadens upplåtelseform, boenderymlighet, utrustningsnivå samt efter 1992 års statskattepliktiga inkomster 31.12.1992**Anmärkningar:**

Klassificeringen av utrustningsnivå innehåller inte okända, eftersom bostadens utrustningsnivå definierats för samtliga bostäder.

Vid beräkning av uppgifterna 'inkomster/bostadshushåll', 'inkomster/person' och 'inkomster/konsumtionsenhet' är inte de inkomstlösa bostadshushåll medräknade.

Begrepp:

Bostadshushåll, upplåtelseform, statskattepliktiga inkomster och boendenivå.

Äldre statistik:

Motsvarande tabell har inte tidigare uppgjorts.

TAULU 10 Asuntokunnat asunnon hallintaperusteiden, asumisväljyyden, varustetason ja vuoden 1992 valtionveronalaisten tulojen mukaan 31.12.1992

TABELL Bostadshushåll efter bostadens upplåtelseform, boenderymlighet, utrustningsnivå samt efter 1992 års statsskattepliktiga inkomster

TABLE Household-dwelling units by tenure status of dwelling, housing density, level of equipment and by 1992 income subject to state taxation

Alue, valtionveronalaisten tulot, asumisväljyys ja varustetaso Område, statsskattepliktiga inkomster, boenderymlighet och utrustningsnivå	Asuntokuntia Bostads- hushåll	Henkilöitä Personer	Asunnon hallintaperuste - Bostadens upplåtelseform							
			Omistusasunto-Ägarbostad			Työsuhde- tai vuokra-asunto Tjänste- eller hyresbostad			Muu hallintaperuste Annan upplåtelseform	Hallintaperuste tunt. Upplåtelseform okänd
			Yht. Inall.	Omistaa talon Äger huset	Omistaa osakkeet Äger aktierna	Yhteensä Inalles	Arava	Muu Annan		

KOKO MAA - HELA LANDET

Kaikki asuntokunnat - Alla bostadshushåll	2094204	4979734	1497665	782057	715608	550067	264928	285139	33795	12677
Asuntokunnan keskikoko- Bostadshush. medelstorlek	2.4		2.5	2.9	2.1	2.0	2.1	1.9	1.7	2.1
Tulot/asuntokunta Ink./bostadshushåll 10 mk	16858		17633	18005	17226	11457	10712	12150	9505	12768
Tulot/henkilö Inkomster/person 10 mk	6660		6928	6111	8178	5799	5178	6432	5435	6014
Tulot/kulutussyksikkö- Ink./konsumtionsenhet 10 mk	8544		8992	8154	10190	7178	6505	7844	6408	7551

Tuloluokat - Inkomstklasser

10 - 39999	175462	208483	83934	42305	41629	80662	40490	40172	8924	1942
Tulot/kul.yks.-Ink./k.enhet	2619		2672	2592	2759	2544	2582	2505	2862	2375
40000 - 69999	281656	-	164646	73406	91240	106517	56712	49805	8430	2063
Tulot/kul.yks.-Ink./k.enhet	4419		4475	4059	4882	4343	4223	4487	4323	4343
70000 - 99999	274527	-	172210	81095	91115	95232	47463	47769	5037	2048
Tulot/kul.yks.-Ink./k.enhet	6815		5731	4917	6714	5980	5641	6359	5665	5869
100000 - 149999	412566	479178	285624	141277	144347	119538	55602	63936	4924	2480
Tulot/kul.yks.-Ink./k.enhet	7178		7080	6088	8444	7419	6884	7955	7322	7269
150000 - 199999	337991	-	260662	148037	112625	72691	34689	38002	2908	1730
Tulot/kul.yks.-Ink./k.enhet	8163		8072	7284	9418	8492	8011	8984	8385	8399
200000 - 249999	264318	-	221541	128572	92969	40081	18041	22040	1638	1058
Tulot/kul.yks.-Ink./k.enhet	9526		9447	8736	10646	9965	9451	10428	9898	9828
250000 - 299999	152617	962524	134508	77871	56637	16743	6526	10217	825	541
Tulot/kul.yks.-Ink./k.enhet	11010		10960	10180	12250	11412	10674	11937	11148	11408
300000 - 349999	80961	-	73032	40504	32528	7268	2338	4930	395	266
Tulot/kul.yks.-Ink./k.enhet	12515		12506	11574	13898	12634	11557	13215	11786	12716
350000 -	107217	-	99133	47993	51140	7293	1377	5916	457	334
Tulot/kul.yks.-Ink./k.enhet	17368		17431	15642	19378	16680	12888	17795	16198	16305
Tulottomat	6889	514464	2375	997	1378	4042	1690	2352	257	215

**Asumisväljyys -
Boenderymlighet**

Tilava asunto-Rymlig bostad	123502	217742	114686	87679	27007	5715	848	4867	2845	256
Normaali as.-Vanlig bostad	1589444	3258562	1127309	547331	579978	432126	208980	223146	25320	4689
Ahdas asunto-Trång bostad	357799	1448157	245340	140226	105114	106455	53686	52769	4978	1026
Tuntematon-Okänd	23459	55273	10330	6821	3509	5771	1414	4357	652	6706

**Varustetaso -
Utrustningsnivå**

Hyvin varustettu asunto- Välutrustad bostad	1775116	4279322	1253923	562942	690981	496649	260575	236074	18775	5769
Puutteell. varustettu as.- Bristfäll. utrustad bostad	135199	311029	101073	87049	14024	28318	2984	25334	5603	205
Eritt. puutt. varust. as.- Ytterst bristf. utr. bost.	183889	389383	142669	132066	10603	25100	1369	23731	9417	6703

Asuntokunnat elinvaiheen ja asumistason mukaan 31.12.1992

Huomautuksia:

Taulu on kaksikaistainen. Asumisväljyyttä kuvaavat prosenttiluvut on laskettu riveittäin 'kaikki asuntokunnat' -sarakkeen lukuihin suhteutettuina. Varustetason jakautumista kuvaavat prosentit on laskettu riveittäin kussakin asumisväljyysluokassa.

Asumisväljyydeltään tuntemattomat asuntokunnat sisältyvät kaikkien asuntokuntien lukumäärään. Varustetasoluokitus ei sisällä tuntemattomia, koska kaikille asuntokunnille on määritetty asunnon varustetaso.

Taulussa käytetty asumistasoluokitus ei ole vertailukelpoinen ennen vuotta 1990 tuotetun vastaavan taulun kanssa, koska luokitteluperusteita on muutettu siten, että keittiötä ei enää lueta huoneeksi.

Elinvaiheluokitusta on uusittu siten, että avioparilapsiperheet on eroteltu avio- ja avopareihin ja yksinhuoltajaperheet äiti ja lapsia ja isä ja lapsia -perheisiin. Asuntokunnat, joissa on asunut yhden perheen lisäksi muita, on yhdistetty ryhmäksi Muut.

Käsitteet:

Asuntokunta, elinvaihe ja asumistaso.

Aikaisemmat vastaavat tilastot:

1990 SVT, Väestölaskenta, Osa 6, taulu 12
1989 SVT, Asuminen 1991:8, taulu 3
1988 SVT Asuminen 1990:5, taulu 8
1987 arkistoversiona, taulu 8
1985 SVT, VI C:107, osa III, taulu 13

Bostadshushåll efter livsfas och boendenivå 31.12.1992

Anmärkningar:

Tabellen har två spalter. Procenttalen över boenderymlighet har uträknats radvis och ställts i relation till uppgifterna i kolumnen 'alla bostadshushåll'. Procenttalen som anger fördelningen av utrustningsstandard har beräknats radvis i varje klass.

Bostadshushåll vars boenderymlighet är okänd ingår i antalet samtliga bostadshushåll. Klassificeringen av utrustningsstandard innehåller inte okända, eftersom bostadens utrustningsnivå definierats för samtliga bostadshushåll.

Den boendenivåklassificering som har använts i tabellen är inte jämförbar med motsvarande tabeller före år 1990, då klassificeringsgrunderna har förändrats så att köket inte mera räknas som rum.

Livsfasklassificeringen har ändrats så att äkta makar med barn har delats till äkta makar med barn och sambor med barn samt ensamförsörjarfamiljen till mor med barn och far med barn. Bostadshushåll med andra personer än familjemedlemmar utgör gruppen Andra.

Begrepp:

Bostadshushåll, livsfas och boendenivå.

Äldre statistik:

1990 FOS, Folkräkningen, Del 6, tabell 12
1989 FOS, Boende 1990:5, tabell 3
1988 FOS, Boende 1990:5, tabell 8
1987 som arkivversion, tabell 8
1985 FOS, VI C:107, del III, tabell 13

TAULU 11 Asuntokunnat elinvaiheen ja asumistason mukaan 31.12.1992

TABELL Bostadshushåll efter livsfas och boendenivå

TABLE Household-dwelling units by stage of life cycle and level of housing

Alue ja asuntokunnan elinvaihe Område och bostads-hushållets livsfas	Kaikki asuntokunnat Alla bostads-hushåll	Asumistaso - Boendenivå									
		Tilava asunto Rymlig bostad		Näistä - Därav				Normaali asunto Vanlig bostad		Näistä - Därav	
				Hyvin varustettu Välutrustad	Puutteellisesti varustettu Bristfälligt utrustad	Erittäin puutteell. varustettu Ytterst bristfälligt utrustad	Hyvin varustettu Välutrustad				
		Yhteensä Inalles	%	Yhteensä Inalles	%	Yhteensä Inalles	%	Yhteensä Inalles	%	Yhteensä Inalles	%

KOKO MAA - HELA LANDET

Kaikki asuntokunnat - Alla bostadshushåll	2094204	100.0	123502	5.9	107338	86.9	7851	6.4	8313	6.7	1589444	75.9	1375482	86.5
Yksinäinen, ikä - Ensamstående, ålder	693825	33.1	54622	7.9	44150	80.8	4677	8.6	5795	10.6	628935	90.6	522065	83.0
- 24	46240	6.7	1395	3.0	1197	85.8	81	5.8	117	8.4	43689	94.5	39010	89.3
25 - 29	62945	9.1	2013	3.2	1691	84.0	143	7.1	179	8.9	59748	94.9	53507	89.6
30 - 34	50177	7.2	2275	4.5	1922	84.5	169	7.4	184	8.1	47079	93.8	41567	88.3
35 - 64	276154	39.8	25707	9.3	21229	82.6	1870	7.3	2608	10.1	245890	89.0	202276	82.3
65 - 74	127882	18.4	13260	10.4	10567	79.7	1286	9.7	1407	10.6	113394	88.7	91442	80.6
75 +	130427	18.8	9972	7.6	7544	75.7	1128	11.3	1300	13.0	119135	91.3	94263	79.1
Väh. 2 henkeä (ei perhe), v.henk. ikä - Minst 2 personer (inte familj), ref.- personens ålder	50620	2.4	2508	5.0	1961	78.2	253	10.1	294	11.7	34293	67.7	25763	75.1
- 24	6134	12.1	186	3.0	172	92.5	8	4.3	6	3.2	4057	66.1	3749	92.4
25 - 29	5723	11.3	154	2.7	135	87.7	11	7.1	8	5.2	3548	62.0	3093	87.2
30 - 34	4000	7.9	159	4.0	119	74.8	18	11.3	22	13.8	2510	62.8	2033	81.0
35 - 64	23647	46.7	1309	5.5	1005	76.8	133	10.2	171	13.1	16182	68.4	11304	69.9
65 +	11116	22.0	700	6.3	530	75.7	83	11.9	87	12.4	7996	71.9	5584	69.8
Avio- tai avopari ilman lapsia, v.henkilön ikä - Äkta makar eller sambor utan barn, ref.p. ålder	465633	22.2	41603	8.9	38785	93.2	1592	3.8	1226	2.9	387076	83.1	337467	87.2
- 24	28988	6.2	270	0.9	243	90.0	16	5.9	11	4.1	23838	82.2	22670	95.1
25 - 29	45137	9.7	1199	2.7	1129	94.2	35	2.9	35	2.9	37673	83.5	35588	94.5
30 - 34	28032	6.0	1291	4.6	1210	93.7	48	3.7	33	2.6	23317	83.2	21653	92.9
35 - 64	232624	50.0	27904	12.0	25317	94.3	890	3.2	697	2.5	191317	82.2	168934	88.3
65 +	130852	28.1	10939	8.4	9886	90.4	603	5.5	450	4.1	110931	84.8	88622	79.9
Yhden vanhemman perhe - Fam. med en förälder	159940	7.6	7928	5.0	6887	86.9	571	7.2	470	5.9	129326	80.9	112714	87.2
Nuorin l. alle 3-v. - Yngsta b. under 3 år	12114	7.6	162	1.3	138	85.2	13	8.0	11	6.8	8473	69.9	8130	96.0
Nuorin l. 3-6-v. - Yngsta b. 3-6 år	18195	11.4	229	1.3	212	92.6	6	2.6	11	4.8	14047	77.2	13612	96.9
Nuorin l. 7-12-v. - Yngsta b. 7-12 år	30212	18.9	728	2.4	690	94.8	20	2.7	18	2.5	24665	81.6	23600	95.7
Nuorin l. 13-17-v. - Yngsta b. 13-17 år	27660	17.3	1231	4.5	1161	94.3	39	3.2	31	2.5	23800	86.0	22551	94.8
Nuorin l. 18-24-v. - Yngsta b. 18-24 år	25595	16.0	1934	7.6	1796	92.9	77	4.0	61	3.2	21587	84.3	19686	91.2
Kaikki l. väh. 25-v. - Alla b. minst 25 år	46164	28.9	3644	7.9	2890	79.3	416	11.4	338	9.3	36753	79.6	25135	68.4
Aviopari ja lapsia - Äkta makar med barn	577015	27.6	14148	2.5	13193	93.2	559	4.0	396	2.8	350420	60.7	325810	93.0
Nuorin l. alle 3-v. - Yngsta b. under 3 år	115910	20.1	1074	0.9	990	92.2	49	4.6	35	3.3	44882	38.7	42635	95.0
Nuorin l. 3-6-v. - Yngsta b. 3-6 år	97243	16.9	996	1.0	940	94.4	32	3.2	24	2.4	47729	49.1	45505	95.3
Nuorin l. 7-12-v. - Yngsta b. 7-12 år	132989	23.0	2226	1.7	2083	93.6	90	4.0	63	2.4	82199	61.8	78317	95.3
Nuorin l. 13-17-v. - Yngsta b. 13-17 år	100609	17.4	3056	3.0	2891	94.6	95	3.1	70	2.3	74774	74.3	70557	94.4
Nuorin l. 18-24-v. - Yngsta b. 18-24 år	82424	14.3	4143	5.0	3905	94.3	136	3.3	102	2.5	65293	79.2	60074	92.0
Kaikki l. väh. 25-v. - Alla b. minst 25 år	47840	8.3	2653	5.5	2384	89.9	157	5.9	112	4.2	35543	74.3	28722	80.8
Avopari ja lapsia - Sambor med barn	68953	3.3	654	0.9	602	92.0	28	4.3	24	3.7	31293	45.4	29115	93.0
Nuorin l. alle 3-v. - Yngsta b. under 3 år	28280	41.0	167	0.6	154	92.2	7	4.2	6	3.6	9352	33.1	8815	94.3
Nuorin l. 3-6-v. - Yngsta b. 3-6 år	13739	19.9	97	0.7	89	91.8	3	3.1	5	5.2	5842	42.5	5459	93.4
Nuorin l. 7-12-v. - Yngsta b. 7-12 år	13025	18.9	133	1.0	124	93.2	6	4.5	3	2.3	6909	53.0	6459	93.5
Nuorin l. 13-17-v. - Yngsta b. 13-17 år	8299	12.0	120	1.4	111	92.6	6	5.0	3	2.5	5352	64.5	4955	92.6
Nuorin l. 18-24-v. - Yngsta b. 18-24 år	4271	6.2	92	2.2	85	92.4	2	2.2	5	5.4	2971	69.6	2713	91.3
Kaikki l. väh. 25-v. - Alla b. minst 25 år	1339	1.9	45	3.4	39	86.7	4	8.9	2	4.4	867	64.7	714	82.4
Muut -Andra	78218	3.7	2039	2.6	1760	86.3	171	8.4	108	5.3	28101	35.9	22548	80.2

Alue ja asuntokunnan elinvaihe Område och bostads- hushållets livsfas											
					Ahdas asunto Trång bostad		Näistä - Därav				
	Puutteelli- sesti va- rustettu Bristfälligt utrustad		Erittäin puutteellisesti varustettu Ytterst bristfälligt utrustad		Yhteensä Inalles %		Hyvin varustettu Välutrustad		Puutteelli- sesti va- rustettu Bristfälligt utrustad		Erittäin puutteellisesti varustettu Ytterst bristfälligt utrustad
Yhteensä Inalles	%	Inalles	%	Inalles	%	Inalles	%	Inalles	%	Inalles	%

KOKO MAA - HELA LANDET

Kaikki asuntokunnat -
Alla bostadshushåll 96098 6.0 117864 7.4 357799 17.1 285512 79.8 30875 8.6 41412 11.6

Yksinäinen, ikä -
Ensamstående, ålder
- 24 43294 6.9 63576 10.1 - - - - - -
- 24 2897 6.6 1782 4.1 - - - - - -
25 - 29 3693 6.2 2548 4.3 - - - - - -
30 - 34 2913 6.2 2599 5.5 - - - - - -
35 - 64 15854 6.4 27760 11.3 - - - - - -
65 - 74 8249 7.3 13703 12.1 - - - - - -
75 + 9688 8.1 15184 12.7 - - - - - -

Väh. 2 henkeä (ei
perhe), v.henk. ikä -
Minst 2 personer
(inte familj), ref.-
personens ålder
- 24 2986 8.7 5544 16.2 13117 25.9 8525 65.0 1478 11.3 3114 23.7
- 24 146 3.6 162 4.0 1792 29.2 1466 81.8 207 11.6 119 6.6
25 - 29 212 6.0 243 6.8 1951 34.1 1587 81.3 202 10.4 162 8.3
30 - 34 205 8.2 272 10.8 1274 31.8 956 75.0 143 11.2 175 13.7
35 - 64 1620 10.0 3258 20.1 5880 24.9 3295 56.0 642 10.9 1943 33.0
65 + 803 10.0 1609 20.1 2220 20.0 1221 55.0 284 12.8 715 32.2

Avio- tai avopari ilman
lapsia, v.henkilön ikä-
Äkta makar eller sambor
utan barn, ref.p. ålder
- 24 24473 6.3 25136 6.5 32654 7.0 21025 64.4 4304 13.2 7325 22.4
- 24 661 2.8 507 2.1 4326 14.9 3586 82.9 410 9.5 330 7.6
25 - 29 1136 3.0 949 2.5 6486 12.2 4462 81.3 544 9.9 480 8.7
30 - 34 849 3.6 815 3.5 3017 10.8 2369 78.5 278 9.2 370 12.3
35 - 64 10940 5.7 11443 6.0 11471 4.9 6560 57.2 1597 13.9 3314 28.9
65 + 10887 9.8 11422 10.3 8354 6.4 4048 48.5 1475 17.7 2831 33.9

Yhden vanhemman perhe -
Fam. med en förälder
Nuorin l. alle 3-v. -
Yngsta b. under 3 år 7175 5.5 9437 7.3 21288 13.3 15097 70.9 1918 9.0 4273 20.1
Nuorin l. 3-6-v. -
Yngsta b. 3-6 år 192 2.3 151 1.8 3209 26.5 2901 90.4 135 4.2 173 5.4
Nuorin l. 7-12-v. -
Yngsta b. 7-12 år 239 1.7 196 1.4 3672 20.2 3259 88.8 193 5.3 220 6.0
Nuorin l. 13-17-v. -
Yngsta b. 13-17 år 615 2.5 451 1.8 4483 14.8 3853 85.9 292 6.5 338 7.5
Nuorin l. 18-24-v. -
Yngsta b. 18-24 år 676 2.8 573 2.4 2423 8.8 1874 77.3 235 9.7 314 13.0
Nuorin l. 18-24 år 886 4.1 1015 4.7 1917 7.5 1240 64.7 218 11.4 459 23.9
Kaikki l. väh. 25-v. -
Alla b. minst 25 år 4567 12.4 7051 19.2 5584 12.1 1970 35.3 845 15.1 2769 49.6

Aviopari ja lapsia -
Äkta makar med barn
Nuorin l. alle 3-v. -
Yngsta b. under 3 år 13929 4.0 10681 3.0 207338 35.9 174346 84.1 15452 7.5 17540 8.5
Nuorin l. 3-6-v. -
Yngsta b. 3-6 år 1324 2.9 923 2.1 68050 58.7 61190 89.9 3535 5.2 3325 4.9
Nuorin l. 7-12-v. -
Yngsta b. 7-12 år 1370 2.9 854 1.8 47379 48.7 41545 87.7 3132 6.6 2702 5.7
Nuorin l. 13-17-v. -
Yngsta b. 13-17 år 2375 2.9 1507 1.8 47615 35.8 40628 85.3 3611 7.6 3376 7.1
Nuorin l. 18-24-v. -
Yngsta b. 18-24 år 2496 3.3 1721 2.3 22216 22.1 17902 80.6 2009 9.0 2306 10.4
Nuorin l. 18-24 år 2978 4.6 2241 3.4 12600 15.3 8730 69.3 1517 12.0 2353 18.7
Kaikki l. väh. 25-v. -
Alla b. minst 25 år 3386 9.5 3435 9.7 9478 19.8 4351 45.9 1648 17.4 3479 36.7

Avopari ja lapsia -
Sambor med barn
Nuorin l. alle 3-v. -
Yngsta b. under 3 år 1207 3.9 971 3.1 35984 52.2 31111 36.5 2153 6.0 2720 7.6
Nuorin l. 3-6-v. -
Yngsta b. 3-6 år 305 3.3 232 2.6 18231 64.5 16362 89.7 875 4.8 994 5.5
Nuorin l. 7-12-v. -
Yngsta b. 7-12 år 232 4.0 151 2.6 7598 55.3 6560 86.3 466 6.1 572 7.5
Nuorin l. 13-17-v. -
Yngsta b. 13-17 år 264 3.8 186 2.7 5817 44.7 4824 82.9 446 7.7 547 9.4
Nuorin l. 18-24-v. -
Yngsta b. 18-24 år 208 3.9 189 3.5 2746 33.1 2198 80.0 212 7.7 336 12.2
Nuorin l. 18-24 år 134 4.5 124 4.2 1173 27.5 909 77.5 105 9.0 159 13.6
Kaikki l. väh. 25-v. -
Alla b. minst 25 år 64 7.4 89 10.3 419 31.3 258 61.6 49 11.7 112 26.7

Muut -Andra 3034 10.8 2519 9.0 47418 60.6 35408 74.7 5570 11.7 6440 13.6

Asuntokunnat elinvaiheen ja asunnon huoneluvun mukaan 31.12.1992

Huomautuksia:

Asuntokunnat, joiden asunnon huoneluku on tuntematon sisältyvät asuntokuntien kokonaismäärään. Laskettaessa henkilöitä/100 huonetta on huomioitu ainoastaan ne asuntokunnat, joiden huoneluku on tunnettu. Laskettaessa pinta-ala/henkilö on huomioitu ainoastaan ne asuntokunnat, joiden asunnon pinta-ala on tunnettu.

Elinvaiheluokitusta on uusittu siten, että avioparilapsiperheet on eroteltu avio- ja avopareihin ja yksinhuoltajaperheet äiti ja lapsia ja isä ja lapsia -perheisiin. Asuntokunnat, joissa on asunut yhden perheen lisäksi muita, on yhdistetty ryhmäksi Muut.

Käsitteet:

Asuntokunta, elinvaihe, asunto/asuinhuoneisto ja huoneluku.

Aikaisemmat vastaavat tilastot:

1990 SVT, Väestölaskenta, Osa 6, taulu 13
1985 SVT, VI C:107, Osa III, taulu 1.

Bostadshushåll efter livsfas och bostadens rumsantal 31.12.1992

Anmärkningar:

De bostadshushåll vars rumsantal är okänt ingår i totalantalet bostadshushåll (deras medlemmar ingår i personantalet). Vid beräkning av boendetäthet (personer/100 rum) beaktas bara de bostadshushåll som hade uppgifter om rumsantal. Vid beräkning av golvyta/person beaktas bara de bostadshushåll som hade uppgifter om bostadens golvyta.

Livsfasklassificeringen har ändrats så att äkta makar med barn har delats till äkta makar med barn och sambor med barn samt ensamförsörjarfamiljen till mor med barn och far med barn. Bostadshushåll med andra personer än familjemedlemmar utgör gruppen Andra.

Begrepp:

Bostadshushåll, bostad/bostadslägenhet, rumsantal, åldringsbostadshushåll.

Äldre statistik:

1990 FOS, Folkräkningen, Del 6, tabell 13
1985 FOS, C:107, Del III, tabell 14.

TAULU 12 Asuntokunnat elinvaiheen ja asunnon huoneluvun mukaan 31.12.1992

TABELL Bostadshushåll efter livsfas och bostadens rumsantal

TABLE Household-dwelling units by stage of life cycle and number of rooms in dwelling

Alue ja elinvaihe Område och livsfas	Asuntokuntia Bostadshushåll		Henkilöitä Personer		Huoneita Rum		Huoneluku, keittiö mukaanluettuna Antal rum, köket medräknat								Henk./ 100 Huon. Pers./ 100 rum	Pinta- ala/ henkilö Golvyta/ person
	Yhteensä Inalles	%	Yhteensä Inalles	Yhteensä Inalles	1	2	3	4	5	6	7+	Tunt. Okänt				

KOKO MAA - HELA LANDET

Kaikki asuntokunnat -
Alla bostadshushåll 2094204 100.0 4979734 7607380 202432 272925 494309 473775 388954 175100 64799 21910 64.8 32.3

Yksinäinen, ikä -
Ensamstående, ålder
- 24 693825 33.1 693825 1744164 174992 173167 199820 84174 37935 10803 4215 8719 39.3 53.0
- 25 - 29 46240 6.7 46240 93942 16439 14566 10275 2595 842 306 147 1070 48.1 44.4
30 - 34 62945 9.1 62945 132888 20774 19510 15862 3690 1288 432 197 1092 46.5 45.8
35 - 64 50177 7.2 50177 112267 15100 14922 13586 3623 1471 521 205 749 44.0 48.2
65 - 74 276154 39.8 276154 722711 62242 67277 80660 37132 17610 5370 1983 3880 37.7 55.2
75 + 127882 18.4 127882 353884 25503 27047 41017 20467 9596 2406 909 937 35.9 67.3
130427 18.8 130427 328472 34934 29745 38420 16667 7128 1768 774 991 39.4 52.5

Väh. 2 henkeä (ei
perhe), v.henk. ikä -
Minst 2 personer
(inte familj), ref.-
personens ålder
- 24 50620 2.4 116659 159396 6517 10212 14707 9641 5673 2040 1128 702 69.3 29.7
- 25 - 29 6134 12.1 13401 17055 1096 1425 2000 911 373 147 83 99 76.9 26.6
30 - 34 5723 11.3 12657 15539 1166 1455 1606 815 427 117 67 70 79.9 25.6
35 - 64 4000 7.9 9060 11398 716 991 1109 610 308 147 62 57 76.3 27.2
65 + 23647 46.7 52596 77432 2571 4563 6745 4759 3047 1108 578 276 66.4 31.2
11116 22.0 28945 37972 968 1778 3247 2546 1518 521 338 200 65.5 31.3

Avio- tai avopari ilman
lapsia, v.henkilön ikä -
Äkta makar eller sambor
utan barn, ref.p. ålder
- 24 465633 22.2 931266 1738469 14718 52188 142146 123860 87905 30164 10352 4300 53.1 39.1
- 25 - 29 28988 6.2 57976 77073 2668 7461 15031 2383 625 196 70 554 73.8 27.3
30 - 34 45137 9.7 90274 133053 3221 9648 20671 7094 2545 933 246 779 66.7 30.4
35 - 64 28032 6.0 56064 90382 1701 4758 11143 6070 2688 976 289 407 61.1 33.4
65 + 232624 50.0 465248 940647 4490 17451 54631 69946 56996 20393 6785 1932 49.0 42.8
130852 28.1 261704 497314 2638 12870 40670 38367 25051 7666 2962 628 52.4 39.2

Yhden vanhemman perhe -
Fam. med en förälder
Nuorin l. alle 3-v. - 159940 7.6 385293 605830 2557 14849 48448 52828 27047 9557 3256 1398 63.0 31.9
Yngsta b. under 3 år - 12114 7.6 32159 39983 381 1713 4838 3485 1021 294 112 270 78.7 25.1
Nuorin l. 3-6-v. - 18195 11.4 48917 65125 236 1721 6443 6690 2044 628 186 247 74.1 26.5
Yngsta b. 3-6 år - 30212 18.9 80414 115704 301 2133 8811 11412 4975 1751 494 335 68.7 28.9
Nuorin l. 7-12-v. - 27660 17.3 67076 107948 265 1947 7848 10073 4827 1897 597 206 61.7 32.5
Yngsta b. 13-17 år - 25595 16.0 57085 100551 382 2101 7094 8277 4960 1921 703 157 56.4 36.1
Nuorin l. 18-24-v. - 46164 28.9 99642 176519 992 5234 13414 12891 9220 3066 1164 183 56.2 36.5
Kaikki l. väh. 25-v. -
Alla b. minst 25 år

Aviopari ja lapsia -
Äkta makar med barn
Nuorin l. alle 3-v. - 577015 27.6 2249037 2735304 1464 12914 57730 159794 197286 105980 36738 5109 81.5 26.0
Yngsta b. under 3 år - 115910 20.1 485975 501318 549 4711 20499 38588 29472 15347 4840 1904 95.4 21.7
Nuorin l. 3-6-v. - 97243 16.9 416525 459532 241 1897 9034 28201 32850 18150 5731 1139 89.6 23.5
Yngsta b. 3-6 år - 132989 23.0 548086 655068 254 1851 8804 32898 49896 28821 9516 949 83.1 25.6
Nuorin l. 7-12-v. - 100609 17.4 373890 497574 151 1350 6477 24820 38357 21270 7621 563 74.7 28.7
Yngsta b. 13-17 år - 82424 14.3 274775 401424 140 1413 6287 21788 30825 15501 6082 388 68.1 31.7
Nuorin l. 18-24-v. - 47840 8.3 149786 220388 129 1692 6629 13499 15886 6891 2948 166 67.7 31.4
Kaikki l. väh. 25-v. -
Alla b. minst 25 år

Avopari ja lapsia -
Sambor med barn
Nuorin l. alle 3-v. - 68953 3.3 246338 273405 579 4176 17190 25588 13783 6222 1393 1022 88.8 22.7
Yngsta b. under 3 år - 28280 41.0 101893 104531 331 2275 9156 10091 4077 1448 372 530 95.7 20.9
Nuorin l. 3-6-v. - 13739 19.9 51236 55249 84 717 3161 5306 2927 1092 250 202 91.4 22.0
Yngsta b. 3-6 år - 13025 18.9 47403 54721 79 535 2368 5044 3203 1279 351 166 85.6 23.7
Nuorin l. 7-12-v. - 8299 12.0 28078 35276 43 361 1418 3204 2055 884 253 81 78.8 25.9
Yngsta b. 13-17 år - 4271 6.2 13560 18069 25 198 792 1519 1191 395 116 35 74.4 27.6
Nuorin l. 18-24-v. - 1339 1.9 4168 5559 17 90 295 424 330 124 61 8 74.5 27.6
Kaikki l. väh. 25-v. -
Alla b. minst 25 år

Muut -Andra 78218 3.7 357316 350812 1605 5419 14268 17890 19325 11334 7717 660 101.0 21.5

Asuntokunnat elinvaiheen ja asunnon hallintaperusteen mukaan 31.12.1992

Huomautuksia:

Asunnon hallintaperustetta kuvaavat prosenttiosuudet on laskettu riveittäin peruslukuna 'asuntokuntia yhteensä'-sarakkeen tieto. Asuntokuntia yhteensä sarakkeessa ikäjaotteen prosenttiluvut on laskettu kussakin elinvaiheluokassa erikseen.

Hallintaperusteeltaan tuntemattomat asuntokunnat (16 917), sisältyvät vain asuntokuntia yhteensä lukuun.

Elinvaiheluokitusta on uusittu siten, että avioparilapsiperheet on eroteltu avio- ja avopareihin ja yksinhuoltajaperheet äiti ja lapsia ja isä ja lapsia -perheisiin. Asuntokunnat, joissa on asunut yhden perheen lisäksi muita, on yhdistetty ryhmäksi Muut.

Käsitteet:

Asuntokunta, asunto/asuinhuoneisto, elinvaihe ja hallintaperuste.

Aikaisemmat vastaavat tilastot:

1990 SVT, Väestölaskenta, Osa 6, taulu 14
1985 SVT, VI C:107, Osa III, taulu 15.

Bostadshushåll efter livsfas och bostadens upplåtelseform 31.12.1992

Anmärkningar:

De procentuella andelarna som anger bostadens upplåtelseform har räknats radvis och som grundtal har man använt uppgiften i kolumnen 'bostadshushåll inalles'. I kolumnen 'bostadshushåll inalles' har procenttalen för åldersfördelningen räknats skilt för varje livsfasgrupp.

De bostadshushåll vars upplåtelseform är okänd (16 917) ingår i totalantalet bostadshushåll.

Livsfasklassificeringen har ändrats så att äkta makar med barn har delats till äkta makar med barn och sambor med barn samt ensamförsörjarfamiljen till mor med barn och far med barn. Bostadshushåll med andra personer än familjemedlemmar utgör gruppen Andra.

Begrepp:

Bostadshushåll, livsfas, bostad/bostadslägenhet och upplåtelseform.

Äldre statistik:

1990 FOS, Folkräkningen, Del 6, tabell 14
1985 FOS, C:107, Del III, tabell 15.

TAULU 13 Asuntokunnat elinvaiheen ja asunnon hallintaperusteiden mukaan 31.12.1992

TABELL Bostadshushåll efter livsfas och bostadens upplåtelseform

TABLE Household-dwelling units by stage of life cycle and tenure status of dwelling

Älue ja elinvaihe Område och livsfas	Asuntokuntia Bostadshushåll		Asunnon hallintaperuste - Bostadens upplåtelseform													
			Omistusasunto - Ägarbostad						Työsuhde- tai vuokra-asunto - Tjänste- eller hyresbostad						Muu hallinta- peruste Annan upplå- telseform	
			Yhteensä Inalles %		Yhteensä Inalles %		Omistaa talon Äger huset %		Omistaa osakkeet Äger aktierna %		Yhteensä Inalles %		Arava % Annan %		Yhteensä Inalles %	

KOKO MAA - HELA LANDET

Kaikki asuntokunnat -
Alla bostadshushåll 2094204 100.0 1497665 71.5 782057 37.3 715608 34.2 550067 26.3 264928 12.7 285139 13.6 33795 1.6

Yksinäinen, ikä -
Ensamstående, ålder
- 24 693825 33.1 411090 59.2 127203 18.3 283887 40.9 258178 37.2 112563 16.2 145615 21.0 18759 2.7
- 24 46240 6.7 10271 22.2 1342 2.9 8929 19.3 33894 73.3 12187 26.4 21707 46.9 1252 2.7
25 - 29 62945 9.1 22969 36.5 2902 4.6 20057 31.9 37727 59.9 12315 19.6 25412 40.4 1386 2.2
30 - 34 50177 7.2 24338 48.5 3871 7.7 20467 40.8 24308 48.4 8227 16.4 16081 32.0 996 2.0
35 - 64 276154 39.8 174562 63.2 54255 19.6 120307 43.6 93895 34.0 41848 15.2 52047 18.8 5304 1.9
65 - 74 127882 18.4 92027 72.0 34011 26.6 58016 45.4 31551 24.7 17879 14.0 13672 10.7 3682 2.9
75 + 130427 18.8 86923 66.6 30822 23.6 56101 43.0 36803 28.2 20107 15.4 16696 12.8 6139 4.7

Väh. 2 henkeä (ei
perhe), v.henk. ikä -
Minst 2 personer
(inte familj), ref.-
personens ålder
- 24 50620 2.4 29740 58.8 15998 31.6 13742 27.1 19010 37.6 7925 15.7 11085 21.9 1570 3.1
- 24 6134 12.1 1585 25.8 477 7.8 1108 18.1 4311 70.3 1858 30.3 2453 40.0 197 3.2
25 - 29 5723 11.3 2296 40.1 684 12.0 1612 28.2 3262 57.0 1175 20.5 2087 36.5 139 2.4
30 - 34 4000 7.9 1913 47.8 729 18.2 1184 29.6 1947 48.7 708 17.7 1239 31.0 114 2.8
35 - 64 23647 46.7 15470 65.4 9211 39.0 6259 26.5 7305 30.9 3077 13.0 4228 17.9 737 3.1
65 + 11116 22.0 8476 76.3 4897 44.1 3579 32.2 2185 19.7 1107 10.0 1078 9.7 383 3.4

Avio- tai avopari ilman
lapsia, v.henkilön ikä-
Äkta makar eller sambor
utan barn, ref.p. ålder
- 24 465633 22.2 360127 77.3 184908 39.7 175219 37.6 96494 20.7 44891 9.6 51603 11.1 6670 1.4
- 24 28988 6.2 7142 24.6 1290 4.5 5852 20.2 20971 72.3 9868 34.0 11103 38.3 481 1.7
25 - 29 45137 9.7 21948 48.6 4955 11.0 16993 37.6 21991 48.7 8719 19.3 13272 29.4 751 1.7
30 - 34 28032 6.0 18217 65.0 5182 18.5 13035 46.5 9210 32.9 3434 12.3 5776 20.6 368 1.3
35 - 64 232624 50.0 197664 85.0 109282 47.0 88382 38.0 32273 13.9 15744 6.8 16529 7.1 1771 0.8
65 + 130852 28.1 115156 88.0 64199 49.1 50957 38.9 12049 9.2 7126 5.4 4923 3.8 3299 2.5

Yhden vanhemman perhe -
Fam. med en förälder
Nuorin l. alle 3-v. -
Yngsta b. under 3 år
Nuorin l. 3-6-v. -
Yngsta b. 3-6 år
Nuorin l. 7-12-v. -
Yngsta b. 7-12 år
Nuorin l. 13-17-v. -
Yngsta b. 13-17 år
Nuorin l. 18-24-v. -
Yngsta b. 18-24 år
Kaikki l. väh. 25-v. -
Alla b. minst 25 år
159940 7.6 96757 60.5 49764 31.1 46993 29.4 60230 37.7 39084 24.4 21146 13.2 1962 1.2
12114 7.6 3458 28.5 1090 9.0 2368 19.5 8269 68.3 5229 43.2 3040 25.1 183 1.5
18195 11.4 6472 35.6 2132 11.7 4340 23.9 11365 62.5 7511 41.3 3854 21.2 136 0.7
30212 18.9 14912 49.4 5467 18.1 9445 31.3 14807 49.0 9700 32.1 5107 16.9 250 0.8
27660 17.3 16330 59.0 6240 22.6 10090 36.5 10944 39.6 7134 25.8 3810 13.8 247 0.9
25595 16.0 17748 69.3 8039 31.4 9709 37.9 7459 29.1 4687 18.3 2772 10.8 294 1.1
46164 28.9 37837 82.0 26796 58.0 11041 23.9 7386 16.0 4823 10.4 2563 5.6 852 1.8

Aviopari ja lapsia -
Äkta makar med barn
Nuorin l. alle 3-v. -
Yngsta b. under 3 år
Nuorin l. 3-6-v. -
Yngsta b. 3-6 år
Nuorin l. 7-12-v. -
Yngsta b. 7-12 år
Nuorin l. 13-17-v. -
Yngsta b. 13-17 år
Nuorin l. 18-24-v. -
Yngsta b. 18-24 år
Kaikki l. väh. 25-v. -
Alla b. minst 25 år
577015 27.6 497278 86.2 335712 58.2 161566 28.0 74391 12.9 37550 6.5 36841 6.4 2943 0.5
115910 20.1 87392 75.4 48251 41.6 39141 33.8 26737 23.1 12782 11.0 13955 12.0 780 0.7
97243 16.9 82437 84.8 54046 55.6 28391 29.2 13860 14.3 7213 7.4 6647 6.8 428 0.4
132989 23.0 117711 88.5 82026 61.7 35685 26.8 14310 10.8 7391 5.6 6919 5.2 560 0.4
100609 17.4 90343 89.8 62966 62.6 27377 27.2 9639 9.6 4935 4.9 4704 4.7 404 0.4
82424 14.3 75053 91.1 53133 64.5 21920 26.6 6759 8.2 3405 4.1 3354 4.1 430 0.5
47840 8.3 44342 92.7 35290 73.8 9052 18.9 3086 6.5 1824 3.8 1262 2.6 341 0.7

Avopari ja lapsia -
Sambor med barn
Nuorin l. alle 3-v. -
Yngsta b. under 3 år
Nuorin l. 3-6-v. -
Yngsta b. 3-6 år
Nuorin l. 7-12-v. -
Yngsta b. 7-12 år
Nuorin l. 13-17-v. -
Yngsta b. 13-17 år
Nuorin l. 18-24-v. -
Yngsta b. 18-24 år
Kaikki l. väh. 25-v. -
Alla b. minst 25 år
68953 3.3 40966 59.4 21679 31.4 19287 28.0 26669 38.7 15652 22.7 11017 16.0 715 1.0
28280 41.0 14385 50.9 6576 23.3 7809 27.6 13272 46.9 7465 26.4 5807 20.5 272 1.0
13739 19.9 8103 59.0 4544 33.1 3559 25.9 5369 39.1 3250 23.7 2119 15.4 144 1.0
13025 18.9 8409 64.6 4839 37.2 3570 27.4 4419 33.9 2664 20.5 1755 13.5 129 1.0
8299 12.0 5792 69.8 3226 38.9 2566 30.9 2366 28.5 1468 17.7 898 10.8 98 1.2
4271 6.2 3234 75.7 1782 41.7 1452 34.0 971 22.7 613 14.4 358 8.4 53 1.2
1339 1.9 1043 77.9 712 53.2 331 24.7 272 20.3 192 14.3 80 6.0 19 1.4

Muut -Andra 78218 3.7 61707 78.9 46793 59.8 14914 19.1 15095 19.3 7263 9.3 7832 10.0 1176 1.5

Asutokunnat elinvaiheen ja asunnon talotyypin mukaan 31.12.1992**Huomautuksia:**

Talotyyppiluokituksen prosenttiluvut on laskettu siten, että perusluku on kaikkien asutokuntien määrä. Asutokuntia yhteensä sarakkeessa ikäjaottelun prosenttiluvut on laskettu kussakin elinvaiheluokassa erikseen.

Talotyyppiltään täysin tuntemattomat asunnot sisältyvät vain 'asutokuntia yhteensä' -lukuun. Jos asunnosta tiedetään, että se sijaitsee varsinaisessa asuinrakennuksessa, mutta ei sen tarkemmin minkä tyyppisessä, sisältyy se myös 'varsinaiset asuinrakennukset yhteensä' - lukuun.

Elinvaiheluokitusta on uusittu siten, että avioparilapsiperheet on eroteltu avio- ja avopareihin ja yksinhuoltajaperheet äiti ja lapsia ja isä ja lapsia -perheisiin. Asutokunnat, joissa on asunut yhden perheen lisäksi muita, on yhdistetty ryhmäksi Muut.

Käsitteet:

Asutokunta, elinvaihe, asunto/asuinhuoneisto, talotyyppi.

Aikaisemmat vastaavat tilastot:

1990 SVT, Väestölaskenta, Osa 6, taulu 15
1985 SVT, VI C:107, Osa III, taulu 16.

Bostadshushåll efter livsfas och hustyp, 31.12.1992**Anmärkning:**

Procenttalen för klassificering av hustyp har uträknats så att grundtalet är lika med samtliga bostadshushåll. I kolumnen 'bostadshushåll inalles' har procenttalen för åldersfördelningen räknats skilt för varje livsfasgrupp.

De bostäder vars hustyp är helt okänd ingår endast i siffrorna för 'bostadshushåll inalles'. Om man vet att bostaden finns i en egentlig bostadsbyggnad, men inte har exaktare uppgifter om typ, ingår den även i siffrorna för 'egentliga bostadsbyggnader inalles'.

Livsfasklassificeringen har ändrats så att äkta makar med barn har delats till äkta makar med barn och sambor med barn samt ensamförsörjarfamiljen till mor med barn och far med barn. Bostadshushåll med andra personer än familjemedlemmar utgör gruppen Andra.

Begrepp:

Bostadshushåll, livsfas, bostad/bostadslägenhet och hustyp.

Äldre statistik:

1990 FOS, Folkräkningen, Del 6, tabell 15
1985 FOS, VI C:107, Del III, tabell 16.

TABLE 14 Asuntokunnat elinvaiheen ja asunnon talotyyppiin mukaan 31.12.1992
TABELL Bostadshushåll efter livsfas och bostadens hustyp
TABLE Household-dwelling units by stage of life cycle and type of building in which dwelling is located

Alue ja elinvaihe Område och livsfas	Asuntokuntia Bostadshushåll		Asunnon talotyyppi - Bostadens hustyp									Muu rakennus - Annan byggnad		
			Varsinaiset asuinrakennukset - Egentliga bostadsbyggnader											
			Pientalot - Småhus						Asuinkerros- talot Flervånings- bostads- byggnader					
			Yhteensä Inalles		Yhteensä Inalles		Yhteensä Inalles							Erilliset Fri- stående
	%		%		%		%		%		%			
KOKO MAA - HELA LANDET														
Kaikki asuntokunnat - Alla bostadshushåll	2094204	100.0	2030055	96.9	1151968	55.0	877960	41.9	274008	13.1	877187	41.9	49408	2.4
Yksinäiden, ikä - Emsästäende, ålder	693825	33.1	666439	96.1	241836	34.9	155655	22.4	86181	12.4	424275	61.2	22299	3.2
- 24	46240	6.7	43546	94.2	7785	16.8	3344	7.2	4441	9.6	35743	77.3	2015	4.4
25 - 29	62945	9.1	59930	95.2	12158	19.3	5242	8.3	6916	11.0	47743	75.8	2330	3.7
30 - 34	50177	7.2	48047	95.8	12066	24.0	5979	11.9	6087	12.1	35954	71.7	1662	3.3
35 - 64	276154	39.8	265379	96.1	98746	35.8	65946	23.9	32800	11.9	166503	60.3	8650	3.1
65 - 74	127882	18.4	124273	97.2	55377	43.3	38687	30.3	16590	13.1	68831	53.8	3043	2.4
75 +	130427	18.8	125264	96.0	65704	42.7	36457	28.0	19247	14.8	69501	53.3	4699	3.5
Väh. 2 henkeä (ei perhe), v.henk. ikä - Minst 2 personer (inte familj), ref.- personens ålder	50620	2.4	48328	95.5	23702	46.8	19242	38.0	4460	8.8	24601	48.6	1993	3.9
- 24	6134	12.1	5812	94.8	1392	22.7	841	13.7	551	9.0	4415	72.0	279	4.6
25 - 29	5723	11.3	5448	95.2	1494	26.1	1019	17.8	475	8.3	3945	68.9	244	4.3
30 - 34	4000	7.9	3812	95.3	1350	33.8	1020	25.5	330	8.3	2462	61.5	167	4.2
35 - 64	23647	46.7	22721	96.1	12970	54.8	10987	46.5	1983	8.4	9744	41.2	797	3.4
65 +	11116	22.0	10535	94.8	6496	58.4	5375	48.4	1121	10.1	4035	36.3	506	4.6
Avio- tai avopari ilman lapsia, v.henkilön ikä- Äkta makar eller sambor utan barn, ref.p. ålder	465633	22.2	453071	97.3	266858	57.3	204866	44.0	61992	13.3	186055	40.0	9660	2.1
- 24	28988	6.2	27542	95.0	7814	27.0	2626	9.1	5188	17.9	19710	68.0	1091	3.8
25 - 29	45137	9.7	43224	95.8	16146	35.8	7119	15.8	9029	20.0	27058	69.9	1352	3.0
30 - 34	28032	6.0	27002	96.3	12301	43.9	6819	24.3	5482	19.6	14693	52.4	717	2.6
35 - 64	232624	50.0	226599	97.4	148405	63.8	119354	51.3	29051	12.5	78121	33.6	4731	2.0
65 +	130852	28.1	128704	98.4	82190	62.8	68948	52.7	13242	10.1	46473	35.5	1769	1.4
Yhden vanhemman perhe - Fam. med en förälder	159940	7.6	156040	97.6	78019	48.8	55866	34.9	22153	13.9	77930	48.7	2881	1.8
Nuorin l. alle 3-v. - Yngsta b. under 3 år	12114	7.6	11611	95.8	3603	29.7	1618	13.4	1985	16.4	7995	66.0	317	2.6
Nuorin l. 3-5-v. - Yngsta b. 3-6 år	18195	11.4	17656	97.0	6259	34.4	2770	15.2	3489	19.2	11382	62.6	354	1.9
Nuorin l. 7-12-v. - Yngsta b. 7-12 år	30212	18.9	29308	97.0	12334	40.8	6675	22.1	6659	18.7	16950	56.1	649	2.1
Nuorin l. 13-17-v. - Yngsta b. 13-17 år	27660	17.3	26945	97.4	11933	43.1	7256	26.2	4677	16.9	14997	54.2	547	2.0
Nuorin l. 18-24-v. - Yngsta b. 18-24 år	25595	16.0	25022	97.8	12435	48.6	9018	35.2	3417	13.4	12571	49.1	457	1.8
Kaikki l. väh. 25-v. - Alla b. minst 25 år	46164	28.9	45498	98.6	31455	68.1	28529	61.8	2926	6.3	14035	30.4	657	1.2
Aviopari ja lapsia - Äkta makar med barn	677015	27.6	663757	97.7	444913	77.1	364957	63.2	79956	13.9	118610	20.6	8953	1.6
Nuorin l. alle 3-v. - Yngsta b. under 3 år	115910	20.1	112076	96.7	78949	68.1	55506	47.9	23443	20.2	33076	28.6	2201	1.9
Nuorin l. 3-6-v. - Yngsta b. 3-6 år	97243	16.9	94780	97.5	74976	77.1	59203	60.9	15773	16.2	19760	20.3	1452	1.5
Nuorin l. 7-12-v. - Yngsta b. 7-12 år	132989	23.0	130263	98.0	106370	80.0	88697	66.7	17673	13.3	23826	17.9	1916	1.4
Nuorin l. 13-17-v. - Yngsta b. 13-17 år	100609	17.4	98672	98.1	79744	79.3	67813	67.4	11931	11.9	18885	18.8	1484	1.6
Nuorin l. 18-24-v. - Yngsta b. 18-24 år	82424	14.3	80867	98.1	65283	79.2	56786	68.9	8497	10.3	15665	18.9	1269	1.6
Kaikki l. väh. 25-v. - Alla b. minst 25 år	47840	8.3	47099	98.5	39591	82.8	36952	77.2	2639	5.5	7498	15.7	631	1.3
Avopari ja lapsia - Sambor med barn	68953	3.3	66586	96.6	38582	56.0	25894	37.6	12688	18.4	27969	40.6	1595	2.3
Nuorin l. alle 3-v. - Yngsta b. under 3 år	28280	41.0	27180	96.1	14233	60.3	8235	29.1	6998	21.2	12933	45.7	696	2.6
Nuorin l. 3-6-v. - Yngsta b. 3-6 år	13739	19.9	13276	96.6	7939	57.8	5378	39.1	2561	18.6	5331	38.8	307	2.2
Nuorin l. 7-12-v. - Yngsta b. 7-12 år	13025	18.9	12599	96.7	7856	60.3	5656	43.4	2200	16.9	4733	36.3	303	2.3
Nuorin l. 13-17-v. - Yngsta b. 13-17 år	8299	12.0	8042	96.9	5036	60.7	3767	45.4	1269	15.3	3002	36.2	187	2.3
Nuorin l. 18-24-v. - Yngsta b. 18-24 år	4271	6.2	4178	97.8	2627	61.5	2063	48.3	564	13.2	1550	36.3	78	1.8
Kaikki l. väh. 25-v. - Alla b. minst 25 år	1339	1.9	1311	97.9	891	66.5	795	59.4	96	7.2	420	31.4	24	1.8
Muut -Andra	78218	3.7	75834	97.0	58058	74.2	51480	65.8	6578	8.4	17747	22.7	2027	2.6

Asuntokunnat talotyypin, huoneluvun ja viitehenkilön iän mukaan 31.12.1992**Huomautuksia:**

Asuntokunnat, joiden huoneluku on tuntematon, sisältyvät asuntokuntien kokonaismäärään. Laskettaessa henkilöitä/100 huonetta on huomioitu vain ne asuntokunnat, joiden huoneluku on tunnettu. Talotyyppiluokituksen prosenttiluvut on laskettu siten, että perusluku on kaikkien asuntokuntien määrä.

Talotyyppiltään täysin tuntemattomat asunnot sisältyvät vain 'asuntokuntia yhteensä' -lukuun. Jos asunnosta tiedetään, että se sijaitsee varsinaisessa asuinrakennuksessa, mutta ei sen tarkemmin minkä tyyppisessä, sisältyy se myös 'varsinaiset asuinrakennukset yhteensä' - lukuun.

Käsitteet:

Asuntokunta, asunto/asuinhuoneisto, talotyyppi, huoneluku ja viitehenkilö.

Aikaisemmat vastaavat tilastot:

1990 SVT, Väestölaskenta, Osa 6, taulu 16
 1985 SVT, VI C:107, Osa III, taulu 12
 1986 SVT, Asuminen 1989:1, taulu 5
 1987 arkistoversiona, taulu 9
 1988 SVT, Asuminen 1990:5, taulu 9
 1989 SVT, Asuminen 1991:8, taulu 4.

Bostadshushåll efter hustyp, rumsantal och referenspersonens ålder 31.12.1992**Anmärkning:**

De bostadshushåll vars rumsantal är okänt, ingår i totalantalet bostadshushåll. Vid beräkning av boendtäthet (personer/100 rum) beaktades bara de bostadshushåll som hade uppgifter om rumsantal. Procenttalen för klassificering av hustyp har uträknats så att grundalet är lika med samtliga bostadshushåll.

De bostäder vars hustyp är helt okänd ingår endast i siffrorna för 'bostadshushåll inalles'. Om man vet att bostaden finns i en egentlig bostadsbyggnad, men inte har exaktare uppgifter om typ, ingår den även i siffrorna för 'egentliga bostadsbyggnader inalles'.

Begrepp:

Bostadshushåll, bostad/bostadslägenhet, hustyp, rumsantal och referensperson.

Äldre statistik:

1990 FOS, Folkräkningen, Del 6, tabell 16
 1985 FOS, VI C:107, Del III, tabell 12
 1986 FOS, Boende 1989:1, tabell 5
 1987 som arkivversion, tabell 9
 1988 FOS, Boende 1990:5, tabell 9
 1989 FOS, Boende 1991:8, tabell 4.

TAULU 15 Asuntokunnat talotyyppiin, huoneluvun ja viitehenkilön iän mukaan 31.12.1992
TABELL Bostadshushåll efter hustyp, rumsantal och referenspersonens ålder
TABLE Household-dwelling units by type of building, number of rooms and age of reference person

Alue, talotyyppi ja huoneluku Område, hustyp och rumsantal	Asuntokuntia Bostadshushåll Yhteensä Inalles		Viitehenkilön ikä - Referenspersonens ålder								
			-19	20-24	25-29	30-34	35-44	45-54	55-64	65-74	75+
KOKO MAA - HELA LANDET											
Kaikki rakennukset - Alla byggnader	2094204	100.0	9054	91290	193884	211711	472915	394097	292137	245863	183253
1 huone- rum	202432	9.7	2256	18426	26206	18499	28899	21796	21851	27563	36896
2 huonetta- rum	272925	13.0	2264	23526	36853	27067	42043	34408	33036	37108	36620
3 huonetta- rum	494309	23.6	3056	32518	60166	51113	82423	68230	67113	73888	55802
4 huonetta- rum	473775	22.6	758	10518	39028	64765	117597	93631	71707	55294	30477
5 huonetta- rum	388954	18.6	288	2950	18166	36262	118123	101688	60989	34944	15544
6 huonetta- rum	175100	8.4	100	1073	7544	16243	59895	50465	24378	10899	4503
7 huonetta- rum	45003	2.1	38	308	1782	3465	13664	14197	7128	3086	1335
8+ huonetta- rum	19796	0.9	28	138	814	1323	6436	6318	3460	1549	730
Henkilöitä/100 huon. Personer/100 rum	64.8	-	65.8	70.0	74.0	78.7	77.5	63.5	50.7	46.6	46.8
m ² /henkilö-m ² /person	32.3	-	31.9	29.3	27.8	26.2	27.0	33.6	41.5	44.3	44.0
Varsin. asuinrakenn. - Egent. bostadsbyggnader	2030055	96.9	8430	86604	185762	204345	459717	383472	284579	240279	176867
1 huone- rum	193913	9.6	2159	17891	25544	18014	28040	20991	21008	26257	34009
2 huonetta- rum	262419	12.9	2135	22449	35335	26029	40267	32957	31864	36030	35353
3 huonetta- rum	480976	23.7	2935	31272	68167	49407	79763	65958	65526	72872	55076
4 huonetta- rum	464380	22.9	702	10065	37936	53541	115195	91688	70471	54650	30132
5 huonetta- rum	384540	18.9	274	2854	17808	35776	116902	100635	60351	34564	15376
6 huonetta- rum	173175	8.5	96	1033	7422	16032	59338	49972	24092	10766	4424
7 huonetta- rum	44311	2.2	35	292	1742	3396	13479	13999	7028	3035	1305
8+ huonetta- rum	19305	1.0	17	124	783	1285	5321	6198	3384	1502	691
Henkilöitä/100 huon. Personer/100 rum	64.6	-	66.0	70.2	74.0	78.6	77.4	63.4	50.6	46.5	46.2
m ² /henkilö-m ² /person	32.4	-	31.6	29.3	27.8	26.2	27.0	33.6	41.6	44.4	44.6
Pientalot-Småhus	1151968	55.0	1964	22051	75211	110892	294949	248692	176661	133792	87756
1 huone- rum	38803	3.4	225	1665	2475	2031	4075	3613	4861	7530	12328
2 huonetta- rum	90602	7.9	494	4699	8306	7102	13032	11766	13331	16058	15814
3 huonetta- rum	202205	17.6	688	8246	19925	19774	34103	27831	30413	35127	26096
4 huonetta- rum	265142	23.0	202	3691	19110	30441	65933	52133	43783	33210	16639
5 huonetta- rum	327290	28.4	194	2184	15229	30864	101303	86080	51698	28225	11513
6 huonetta- rum	162423	14.1	83	919	7140	15536	57117	47051	22085	9145	3347
7 huonetta- rum	42090	3.7	30	270	1697	3326	13128	13367	6574	2667	1031
8+ huonetta- rum	18676	1.6	12	109	766	1265	5222	6017	3260	1396	629
Henkilöitä/100 huon. Personer/100 rum	64.3	-	58.5	67.2	72.6	78.4	77.5	63.2	49.6	45.2	45.1
m ² /henkilö-m ² /person	33.3	-	36.1	30.9	29.0	26.9	27.6	34.7	43.7	46.7	46.2
Erill. pientalot- Fristående småhus	877960	41.9	832	9424	44452	75357	229650	202789	145945	106140	63371
1 huone- rum	9401	1.1	51	343	567	594	1389	1529	1723	1609	1596
2 huonetta- rum	58482	6.7	176	1593	3471	3765	8672	8616	9761	11377	11051
3 huonetta- rum	129210	14.7	189	2293	7396	9533	21366	19241	22271	26412	20509
4 huonetta- rum	182598	20.8	109	1834	9891	15543	40174	37028	35536	28069	14414
5 huonetta- rum	285284	32.5	177	1954	13356	26154	85689	74183	46807	26155	10809
6 huonetta- rum	151249	17.2	73	878	6950	14870	53771	43112	20109	8374	3112
7 huonetta- rum	39818	4.5	29	262	1662	3245	12611	12531	6045	2454	979
8+ huonetta- rum	18111	2.1	9	104	757	1242	5104	5816	3123	1343	613
Henkilöitä/100 huon. Personer/100 rum	63.2	-	48.8	60.7	70.0	76.8	77.1	63.2	49.5	44.4	42.2
m ² /henkilö-m ² /person	34.3	-	44.0	34.7	30.8	28.0	28.1	35.1	43.9	47.5	48.6
Kytkeytyt pientalot- Sammanbyggda småhus	274008	13.1	1132	12627	30759	35535	65299	45903	30716	27652	24385
1 huone- rum	29402	10.7	174	1322	1908	1437	2686	2084	3138	5921	10732
2 huonetta- rum	32120	11.7	318	3106	4835	3337	4360	3150	3570	4681	4763
3 huonetta- rum	72995	26.6	499	5955	12529	10241	12737	8590	8142	8715	5587
4 huonetta- rum	82544	30.1	93	1857	9219	14898	25759	15105	8247	5141	2225
5 huonetta- rum	42006	15.3	17	230	1873	4710	15614	11897	4891	2070	704
6 huonetta- rum	11174	4.1	10	41	190	666	3346	3939	1976	771	235
7 huonetta- rum	2272	0.8	1	8	35	81	517	836	629	213	62
8+ huonetta- rum	565	0.2	3	5	9	23	118	201	137	53	16
Henkilöitä/100 huon. Personer/100 rum	69.2	-	68.7	74.0	78.0	82.9	79.1	63.0	49.9	50.1	58.0
m ² /henkilö-m ² /person	29.6	-	30.2	27.6	25.7	24.0	25.3	32.7	41.9	42.6	38.6

Alue, talotyyppi ja huoneluku Osa-alue, hustyp och rumsantal	Asuntokuntia Bostadshushåll		Viitehenkilön ikä - Referenspersonens ålder								
	Yhteensä Inalles	%	-19	20-24	25-29	30-34	35-44	45-54	55-64	65-74	75+
KOKO MAA - HELA LANDET											
Asuinkerrostalot-											
Flervåningsbostadshus	877187	41.9	6464	64501	110459	93355	164529	134629	107827	106387	89036
1 huone-ruum	154937	17.7	1934	16217	23054	15968	23937	17363	16129	18693	21642
2 huonetta-ruum	171727	19.6	1641	17743	27012	18918	27221	21186	18517	19958	19531
3 huonetta-ruum	278539	31.8	2247	22994	38208	29604	45607	38101	35097	37718	28963
4 huonetta-ruum	199058	22.7	499	6373	18807	23072	49196	39520	26676	21429	13486
5 huonetta-ruum	57156	6.5	80	669	2575	4900	15561	14532	8642	6335	3862
6 huonetta-ruum	10694	1.2	13	114	281	492	2199	2900	2001	1619	1075
7 huonetta-ruum	2196	0.3	5	22	45	69	345	619	452	365	274
8+ huonetta-ruum	608	0.1	5	15	17	20	95	172	119	103	62
Henkilöitä/100 huon.											
Personer/100 rum	65.2	-	69.0	71.6	75.3	79.0	77.2	64.0	53.0	48.6	47.7
m ² /henkilö-m ² /person	30.4	-	30.1	28.6	26.7	25.0	25.4	30.6	37.1	40.8	42.7
Alle 4 kerrosta-											
Under 4 våningar	367590	17.6	3260	30271	49531	42197	72584	54432	43062	40855	31398
1 huone-ruum	59592	16.2	842	6030	8185	5911	9432	6791	6460	7628	8313
2 huonetta-ruum	73734	20.1	899	8453	11876	8098	12051	9029	8069	8168	7091
3 huonetta-ruum	124134	33.8	1231	12141	18882	14286	20855	16182	14636	15246	10675
4 huonetta-ruum	82384	22.4	225	3121	9096	11179	22059	15441	9935	7286	4042
5 huonetta-ruum	22216	6.0	33	287	1157	2341	6917	5590	3061	1905	925
6 huonetta-ruum	3488	0.9	6	55	95	208	884	975	615	432	218
7 huonetta-ruum	698	0.2	3	6	13	24	152	210	145	94	51
8+ huonetta-ruum	233	0.1	3	5	8	9	48	81	35	28	16
Henkilöitä/100 huon.											
Personer/100 rum	67.7	-	68.6	71.8	76.4	80.4	78.4	65.1	54.1	50.3	50.1
m ² /henkilö-m ² /person	29.1	-	30.0	28.1	26.0	24.3	24.8	29.9	36.2	39.5	40.7
Vähint. 4 kerrosta-											
Minst 4 våningar	509597	24.3	3204	34230	60928	51158	91945	80197	64765	65532	57638
1 huone-ruum	95345	18.7	1092	10187	14869	10057	14505	10572	9669	11065	13329
2 huonetta-ruum	97993	19.2	742	9290	15136	10820	15170	12157	10448	11790	12440
3 huonetta-ruum	154405	30.3	1016	10853	19326	15318	24752	21919	20461	22472	18288
4 huonetta-ruum	116674	22.9	274	3252	9711	11893	27137	24079	16741	14143	9444
5 huonetta-ruum	34940	6.9	47	382	1418	2559	8644	8942	5581	4430	2937
6 huonetta-ruum	7206	1.4	7	59	186	284	1315	1925	1386	1187	857
7 huonetta-ruum	1498	0.3	2	16	32	45	193	409	307	271	223
8+ huonetta-ruum	375	0.1	2	10	9	11	47	91	84	75	46
Henkilöitä/100 huon.											
Personer/100 rum	63.5	-	69.3	71.4	74.4	77.8	76.3	63.3	52.2	47.6	46.4
m ² /henkilö-m ² /person	31.4	-	30.2	29.0	27.3	25.7	25.8	31.1	37.8	41.7	43.7
Muu rakennus-											
Annan byggnad	49408	2.4	460	3510	5809	5104	9594	8479	6126	4670	5656
1 huone-ruum	8342	16.9	96	520	645	473	833	779	862	1281	2853
2 huonetta-ruum	10078	20.4	125	1032	1450	1002	1706	1401	1125	1022	1215
3 huonetta-ruum	12711	25.7	118	1186	1894	1630	2551	2183	1509	945	695
4 huonetta-ruum	8819	17.8	54	441	1009	1120	2251	1832	1163	612	337
5 huonetta-ruum	3917	7.9	14	91	316	374	1014	971	604	366	167
6 huonetta-ruum	1593	3.2	4	39	95	126	415	439	269	129	77
7 huonetta-ruum	588	1.2	3	16	33	54	131	177	94	50	30
8+ huonetta-ruum	435	0.9	11	14	27	32	87	107	74	46	37
Henkilöitä/100 huon.											
Personer/100 rum	71.5	-	61.7	65.6	75.2	82.0	82.9	68.9	56.6	55.2	74.8
m ² /henkilö-m ² /person	28.9	-	36.2	30.1	26.5	24.7	24.9	30.6	36.9	38.7	27.5
Talotyyppi tuntematon-											
Hustyp okänd	14741	0.7	164	1176	2313	2262	3604	2146	1432	914	730

**Asuntokunnat asunnon pinta-alan ja
asuntokunnan henkilöluvun mukaan
31.12.1992**

Huomautuksia:

'Pinta-ala/asuntokunta' ja 'pinta-ala/henkilö' lukuja laskettaessa on huomioitu ainoastaan ne asuntokunnat ja henkilöt, joiden asunnon pinta-ala tieto ei ole tuntematon.

Käsitteet:

Asuntokunta ja asunnon pinta-ala.

Aikaisemmat vastaavat tilastot:

1990 SVT, Väestölaskenta, Osa 6, taulu 17

1985 SVT, VI C:107, Osa III, taulu 17.

**Bostadshushåll efter bostadens golvyta och
bostadshushållets personantal 31.12.1992**

Anmärkingar:

Vid beräkning av uppgifterna 'golvyta/bostadshushåll' och 'golvyta/person' har beaktats endast de bostadshushåll och personer vars bostadsyta inte är okänd.

Begrepp:

Bostadshushåll, bostadens golvyta.

Äldre statistik:

1990 FOS, Folkräkningen, Del 6, tabell 17

1985 FOS, VI C:107, Del III, tabell 17.

TAULU 16 Asuntokunnat asunnon pinta-ala ja asuntokunnan henkilöluvun mukaan 31.12.1992

TABELL Bostadshushåll efter bostadens golvyta och bostadshushållets personantal

TABLE Household-dwelling units by floor space of dwelling and by number of persons

Alue ja asunnon pinta-ala (m ²) Område och bostadens golvyta (m ²)	Asuntokuntia Bostadshush. Yhteensä Inalles	Henkilöitä Personer Yhteensä Inalles	Asuntokunnan henkilöluku - Bostadshushållets personantal							Pinta-ala/henkilö Golvyta/person
			1	2	3	4	5	6	7+	
KOKO MAA - HELA LANDET										
Asuntokuntia yhteensä- Bostadshushåll inalles	2094204	4979734	693825	619098	327772	292377	112853	31160	17119	32.3
7 - 19 m ²	8167	11555	6510	1080	294	164	69	18	32	10.9
20 - 29	86378	103480	73737	10049	1618	623	217	65	69	21.5
30 - 39	200458	252017	161394	31002	5238	1870	560	188	105	27.0
40 - 49	181020	280917	108642	54220	11830	4392	1328	408	200	28.7
50 - 59	299567	537927	132460	118238	32757	12026	2830	846	410	30.5
60 - 69	228334	482498	73026	91936	37694	19078	4628	1300	672	29.9
70 - 79	252079	664303	45922	84196	60245	45691	12046	2601	1378	28.2
80 - 89	168720	465530	26878	56111	37375	33675	10721	2666	1294	30.2
90 - 99	143149	425994	17315	44505	30473	33217	12936	3271	1432	31.7
100 -119	259788	853263	21294	64823	56195	73496	31922	8177	3881	33.2
120 -139	126727	430387	9367	30420	27125	34739	17069	6067	2940	37.2
140 -199	96835	342152	6769	21905	19876	25813	14209	4948	3315	44.9
200 -	20239	73989	1684	4662	3830	4617	3083	1273	1090	66.1
Tuntematon - Okänd	22743	55722	8827	5951	3222	2976	1135	332	300	-
Pinta-ala yhteensä- Golvyta inalles	158949871	-	36315244	46672897	29060201	29137347	12209851	3516598	2037733	-
Pinta-ala/asuntokunta- Golvyta/bostadshushåll	76.7	-	53.0	76.1	89.5	100.7	109.3	114.1	121.2	-
Pinta-ala/henkilö- Golvyta/person	32.3	-	53.0	38.1	29.8	25.2	21.9	19.0	14.8	-
KAUPUNGIT - STÄDER										
Asuntokuntia yhteensä- Bostadshushåll inalles	1383151	3101374	503326	417055	207345	175005	59047	14198	7175	32.0
7 - 19 m ²	5288	7456	4344	639	160	76	33	11	25	11.2
20 - 29	69298	81356	59966	7702	1090	361	119	28	32	21.9
30 - 39	151746	186163	124402	22520	3365	1012	328	73	46	27.7
40 - 49	133072	200831	81798	39757	7999	2606	622	194	96	29.6
50 - 59	225566	395983	101560	90596	23539	7788	1496	421	166	31.2
60 - 69	157322	329503	49678	64706	26448	12937	2615	629	309	30.3
70 - 79	180238	474149	31401	60496	44976	33372	7807	1465	721	28.3
80 - 89	109151	303976	16208	35697	24997	23262	6814	1472	701	30.0
90 - 99	88359	265879	9808	27078	18863	21806	8103	1907	794	31.3
100 -119	133984	431095	11048	35227	29369	38228	15104	3481	1527	33.9
120 -139	61895	205152	4572	15710	13495	17221	7864	1981	1052	38.1
140 -199	46899	159918	3414	11551	9640	12825	6373	1926	1170	46.6
200 -	9331	32564	788	2484	1832	2090	1262	481	394	69.2
Tuntematon - Okänd	11002	27349	4339	2892	1572	1421	507	129	142	-
Pinta-ala yhteensä- Golvyta inalles	98279312	-	25230553	30119934	17587806	16805450	6174942	1544614	816013	-
Pinta-ala/asuntokunta- Golvyta/bostadshushåll	71.6	-	50.6	72.7	85.5	96.8	105.5	109.8	116.0	-
Pinta-ala/henkilö- Golvyta/person	32.0	-	50.6	36.4	28.5	24.2	21.1	18.3	14.1	-
MUUT KUNNAT ÖVRIGA KOMMUNER										
Asuntokuntia yhteensä- Bostadshushåll inalles	711053	1878360	190499	202043	120427	117372	53806	16962	9944	32.8
7 - 19 m ²	2879	4099	2166	441	134	88	35	7	7	10.3
20 - 29	17080	22124	13771	2347	528	262	98	37	37	20.0
30 - 39	48712	65854	36992	8482	1873	858	332	115	60	25.1
40 - 49	47948	80086	26844	14463	3831	1786	706	214	104	26.5
50 - 59	74001	141944	30900	27642	9218	4238	1334	425	244	28.5
60 - 69	71012	152995	23348	27230	11246	6141	2013	671	363	29.2
70 - 79	71841	190154	14521	23700	15269	12319	4239	1136	657	28.0
80 - 89	59569	161554	10670	20414	12378	10413	3907	1194	593	30.6
90 - 99	54790	160115	7507	17427	11610	11411	4833	1364	638	32.2
100 -119	125804	422168	10246	29596	26826	35268	16818	4696	2354	32.5
120 -139	64832	225235	4795	14710	13630	17518	9205	3086	1888	36.3
140 -199	49936	182234	3355	10354	10236	12982	7836	3022	2145	43.4
200 -	10908	41425	896	2178	1998	2527	1821	792	696	63.6
Tuntematon - Okänd	11741	28373	4488	3059	1650	1555	628	203	158	-
Pinta-ala yhteensä- Golvyta inalles	60670559	-	11084691	16552963	11472395	12331897	6034909	1971984	1221720	-
Pinta-ala/asuntokunta- Golvyta/bostadshushåll	86.8	-	59.6	83.2	96.6	106.5	113.5	117.7	124.8	-
Pinta-ala/henkilö- Golvyta/person	32.8	-	59.6	41.6	32.2	26.6	22.7	19.6	15.3	-

Alue ja asunnon pinta-ala (m ²) Område och bostadens golvyta (m ²)	Asuntokuntia Bostadshush. Yhteensä Inalles	Henkilöitä Personer Yhteensä Inalles	Asuntokunnan henkilökiluku - Bostadshushällets personanta1							Pinta-ala/henkilö Golvyta/person
			1	2	3	4	5	6	7+	
UUDENMAAN LÄÄNI										
NYLANDS LÄN										
Asuntokuntia yhteensä- Bostadshushäll inalles	559037	1254709	203148	168366	84266	71577	23331	5396	2953	31.9
7 - 19 m ²	2696	3981	2230	323	68	44	11	3	17	10.9
20 - 29	34884	41246	29897	4230	525	141	53	17	21	21.5
30 - 39	59526	74483	47551	9907	1486	396	127	37	22	27.2
40 - 49	57273	87721	34286	17760	3658	1140	300	84	45	29.1
50 - 59	87104	156402	37283	35880	9714	3363	624	165	75	30.4
60 - 69	61873	133625	18272	24978	11307	5816	1105	266	129	29.4
70 - 79	71970	193008	11899	23082	18628	14220	3237	568	336	27.8
80 - 89	44643	126973	6593	13728	10059	10222	3052	641	348	29.4
90 - 99	36575	112669	4013	10423	7611	9648	3622	854	404	30.6
100 - 119	47259	147258	4689	13343	10170	12623	4793	1101	640	34.9
120 - 139	23816	76204	2148	6421	5107	6470	2703	625	342	39.6
140 - 199	21303	70256	1845	5516	4347	6655	2781	752	407	48.5
200 -	5123	17152	503	1436	929	1204	666	220	165	72.5
Tuntematon - Okänd	4992	13731	1939	1339	657	635	257	63	102	-
Pinta-ala yhteensä- Golvyta inalles	39554672	-	10117800	12137387	7106322	6851519	2437954	584137	319553	-
Pinta-ala/asuntokunta- Golvyta/bostadshushäll	71.4	-	50.3	72.7	85.0	96.6	105.7	109.5	112.1	-
Pinta-ala/henkilö- Golvyta/person	31.9	-	50.3	36.3	28.3	24.1	21.1	18.3	13.5	-
KAUPUNGIT - STÄDER										
Asuntokuntia yhteensä- Bostadshushäll inalles	472777	1028176	181095	143455	68802	56212	17302	3829	2082	31.5
7 - 19 m ²	2419	3567	2031	280	53	28	7	3	17	11.1
20 - 29	33459	39292	28784	4025	474	116	36	9	15	21.7
30 - 39	53636	66531	43024	8957	1246	289	83	21	15	27.4
40 - 49	52011	79008	31244	16273	3238	946	214	64	32	29.4
50 - 59	77952	138676	33648	32346	8467	2839	477	122	53	30.7
60 - 69	53029	114242	15601	21517	9782	4955	877	194	103	29.5
70 - 79	62696	167398	10309	20215	16498	12310	2663	451	250	27.9
80 - 89	36923	105279	5352	11311	8371	8584	2515	510	280	29.4
90 - 99	29882	92741	3130	8412	6245	8081	2963	716	335	30.4
100 - 119	33652	103734	3505	9757	7055	8909	3326	736	364	35.3
120 - 139	16507	52182	1542	4584	3527	4382	1880	391	201	40.1
140 - 199	14240	45898	1307	3970	2854	3679	1739	452	239	49.7
200 -	3301	10791	347	1005	604	732	384	126	103	74.1
Tuntematon - Okänd	3071	8837	1271	803	388	362	138	34	75	-
Pinta-ala yhteensä- Golvyta inalles	32077936	-	8800353	10042852	5628849	5227682	1759680	401525	216994	-
Pinta-ala/asuntokunta- Golvyta/bostadshushäll	68.3	-	48.9	70.4	82.3	93.6	102.5	105.8	108.1	-
Pinta-ala/henkilö- Golvyta/person	31.5	-	48.9	35.2	27.4	23.4	20.5	17.6	12.8	-
MUUT KUNNAT										
ÖVRIGA KOMMUNER										
Asuntokuntia yhteensä- Bostadshushäll inalles	86260	226533	22053	24911	15464	15365	6029	1567	871	33.7
7 - 19 m ²	277	414	199	43	15	16	4	-	-	9.8
20 - 29	1425	1954	1113	205	51	25	17	8	6	18.9
30 - 39	5891	7952	4527	950	240	107	44	16	7	25.1
40 - 49	5262	8713	3042	1487	420	194	86	20	13	26.8
50 - 59	9152	17726	3635	3534	1247	524	147	43	22	28.4
60 - 69	8844	19383	2671	3461	1525	861	228	72	26	28.7
70 - 79	9274	25610	1590	2867	2130	1910	574	117	86	27.0
80 - 89	7720	21694	1241	2417	1688	1638	537	131	68	29.6
90 - 99	6693	19928	883	2011	1366	1567	659	138	69	31.7
100 - 119	13607	43524	1184	3586	3115	3714	1467	365	176	34.1
120 - 139	7309	24022	606	1837	1580	2088	823	234	141	38.4
140 - 199	7063	24358	538	1546	1493	1976	1042	300	168	46.4
200 -	1822	6361	156	431	325	472	282	94	62	69.8
Tuntematon - Okänd	1921	4894	668	536	269	273	119	29	27	-
Pinta-ala yhteensä- Golvyta inalles	7476736	-	1317447	2094534	1477473	1623837	678274	182612	102559	-
Pinta-ala/asuntokunta- Golvyta/bostadshushäll	88.7	-	61.6	85.9	97.2	107.6	114.8	118.7	121.5	-
Pinta-ala/henkilö- Golvyta/person	33.7	-	61.6	43.0	32.4	26.9	23.0	19.8	15.1	-

Alue ja asunnon pinta-ala (m ²) Område och bostadens golvyta (m ²)	Asuntokuntia Bostadshush. Yhteensä Inalles	Henkilöitä Personer Yhteensä Inalles	Asuntokunnan henkilöluku - Bostadshushållets personantal							Pinta-ala/ henkilö Golvyta/ person
			1	2	3	4	5	6	7+	
TURUN-PORIN LÄÄNI										
ÅBO-BJÖRNEBORGS LÄN										
Asuntokuntia yhteensä- Bostadshushåll inalles	310364	719735	104834	94299	47811	42579	15425	3839	1577	34.4
7 - 19 m ²	1188	1640	963	142	52	24	4	1	2	11.6
20 - 29	10650	12808	9100	1165	234	103	33	7	7	21.6
30 - 39	27945	34949	22773	3999	710	324	101	28	10	27.1
40 - 49	22890	35435	14097	6434	1426	625	210	69	29	28.7
50 - 59	41934	71940	20628	15495	3724	1520	408	113	46	32.0
60 - 69	35234	69873	13071	14113	4830	2372	604	175	69	31.8
70 - 79	37105	92975	7707	13391	8254	5766	1520	320	147	29.7
80 - 89	25771	67883	4636	9080	5601	4644	1369	312	129	31.5
90 - 99	21766	61968	2979	7364	4445	4756	1677	400	145	33.1
100 -119	39424	123418	3633	10928	8765	10688	4157	933	320	34.9
120 -139	19823	63151	1650	5450	4389	5330	2269	515	220	39.6
140 -199	17144	56704	1324	4344	3732	4654	2159	650	271	48.1
200 -	4456	15316	403	1095	870	1020	684	241	143	70.6
Tuntematon - Okänd	5034	11775	1870	1298	779	743	230	75	39	-
Pinta-ala yhteensä- Golvyta inalles	24343644	-	5737336	7471757	4422637	4372338	1712522	439429	187625	-
Pinta-ala/asuntokunta- Golvyta/bostadshushåll	79.7	-	55.7	80.3	94.0	104.5	112.7	116.7	122.0	-
Pinta-ala/henkilö- Golvyta/person	34.4	-	65.7	40.2	31.3	26.1	22.5	19.5	15.6	-
KAUPUNGIT - STÄDER										
Asuntokuntia yhteensä- Bostadshushåll inalles	195869	429156	72909	60281	28740	23920	7607	1732	680	33.8
7 - 19 m ²	783	977	652	86	33	8	3	-	1	12.1
20 - 29	8403	9915	7287	855	165	69	20	4	3	21.9
30 - 39	20387	24847	16942	2763	441	174	48	14	5	27.8
40 - 49	15793	23615	10053	4343	917	346	91	28	15	29.8
50 - 59	30879	51502	15562	11560	2592	882	208	58	17	33.0
60 - 69	23494	45780	8761	9629	3208	1499	290	77	30	32.4
70 - 79	25757	64695	5105	9314	6023	4089	952	190	84	29.8
80 - 89	16384	43683	2731	5711	3733	3106	847	173	83	31.1
90 - 99	13043	37693	1640	4366	2607	3074	1052	233	71	32.6
100 -119	19374	59581	1747	5663	4423	5182	1854	391	114	35.4
120 -139	9295	29086	760	2710	2080	2503	951	206	85	40.3
140 -199	7844	25510	579	2103	1731	2173	913	241	104	48.8
200 -	1816	6030	166	496	359	407	254	83	51	73.3
Tuntematon - Okänd	2617	6238	924	682	428	408	124	34	17	-
Pinta-ala yhteensä- Golvyta inalles	14285757	-	3796760	4550658	2521940	2345479	805866	188643	76411	-
Pinta-ala/asuntokunta- Golvyta/bostadshushåll	73.9	-	52.7	76.4	89.1	99.8	107.7	111.1	115.3	-
Pinta-ala/henkilö- Golvyta/person	33.8	-	52.7	38.2	29.7	24.9	21.5	18.5	14.8	-
MUUT KUNNAT										
ÖVRIGA KOMMUNER										
Asuntokuntia yhteensä- Bostadshushåll inalles	114495	290579	31925	34018	19071	18659	7818	2107	897	35.3
7 - 19 m ²	405	563	311	56	19	16	1	1	1	10.6
20 - 29	2247	2893	1813	311	69	34	13	3	4	20.2
30 - 39	7558	10102	5831	1236	269	150	53	14	5	25.3
40 - 49	7097	11820	4044	2091	509	279	119	41	14	26.4
50 - 59	11055	20438	5066	3935	1132	638	200	55	29	29.6
60 - 69	11740	24093	4310	4484	1622	873	314	98	39	30.6
70 - 79	11348	28276	2602	4077	2231	1677	568	130	63	29.7
80 - 89	9387	24200	1905	3369	1868	1538	522	139	46	32.2
90 - 99	8723	24275	1339	2998	1838	1682	625	167	74	33.8
100 -119	20050	63837	1886	5265	4342	5506	2303	642	206	34.4
120 -139	10528	34065	890	2740	2309	2827	1318	309	135	38.9
140 -199	9300	31194	745	2241	2001	2491	1246	409	167	47.4
200 -	2640	9286	237	599	511	613	430	158	92	68.9
Tuntematon - Okänd	2417	5537	946	616	351	335	106	41	22	-
Pinta-ala yhteensä- Golvyta inalles	10057887	-	1940576	2921099	1900697	2026859	906656	250786	111214	-
Pinta-ala/asuntokunta- Golvyta/bostadshushåll	89.7	-	62.6	87.5	101.5	110.6	117.6	121.4	127.1	-
Pinta-ala/henkilö- Golvyta/person	35.3	-	62.6	43.7	33.8	27.7	23.5	20.2	16.2	-

Alue ja asunnon pinta-ala (m ²) Område och bostadens golvyta (m ²)	Asutokuntia Bostadshush. Yhteensä Inalles	Henkilöitä Personer Yhteensä Inalles	Asutokunnan henkilöluku - Bostadshushällets personantal							Pinta-ala/henkilö Golvyta/person
			1	2	3	4	5	6	7+	
HÄMEEN LÄÄNI										
TAVASTEHS LÄN										
Asutokuntia yhteensä-Bostadshushäll inalles	295467	675740	102591	89834	45197	39197	13760	3334	1554	32.9
7 - 19 m ²	929	1219	738	137	26	14	11	3	-	11.5
20 - 29	11400	13347	9963	1130	178	84	27	10	8	22.1
30 - 39	31011	37982	25663	4274	709	242	87	25	11	27.7
40 - 49	24278	36987	14913	7126	1463	558	145	51	22	29.3
50 - 59	48088	83994	21982	19127	4834	1647	370	92	36	31.5
60 - 69	31819	65467	10383	13395	4905	2397	542	132	65	30.7
70 - 79	39007	101777	6966	13332	9554	7019	1652	337	147	28.6
80 - 89	23197	63803	3474	7906	5278	4676	1423	301	139	30.3
90 - 99	19115	56819	2257	6944	4115	4507	1733	397	162	31.6
100 -119	32181	102324	2645	8761	7074	9195	3446	763	297	34.2
120 -139	15650	51136	1237	4089	3375	4280	1974	469	226	38.6
140 -199	12821	43864	897	3091	2661	3532	1789	556	295	46.4
200 -	3137	10963	269	745	637	734	446	176	130	70.3
Tuntematon - Okänd	2834	6058	1204	777	388	312	115	22	16	-
Pinta-ala yhteensä-Golvyta inalles	22023798	-	5323312	6748190	3991057	3902122	1491735	380069	187313	-
Pinta-ala/asutokunta-Golvyta/bostadshushäll	75.3	-	62.5	75.8	89.1	100.4	109.3	114.8	121.8	-
Pinta-ala/henkilö-Golvyta/person	32.9	-	52.5	37.9	29.7	25.1	21.9	19.1	15.5	-
KAUPUNGIT - STÄDER										
Asutokuntia yhteensä-Bostadshushäll inalles	198965	430019	75724	61386	28831	23499	7328	1542	655	32.5
7 - 19 m ²	564	724	457	78	14	8	5	2	-	11.9
20 - 29	9196	10503	8159	857	118	42	14	5	1	22.7
30 - 39	23420	28065	19712	3065	437	145	46	10	5	28.4
40 - 49	17982	26418	11439	5176	974	305	56	24	8	30.4
50 - 59	37019	63338	17223	14936	3540	1064	190	50	16	32.1
60 - 69	21967	44883	7062	9470	3413	1608	323	60	31	31.0
70 - 79	27738	71402	4923	9704	6959	4894	1033	158	67	29.0
80 - 89	15130	41863	2118	5132	3535	3208	895	166	76	30.2
90 - 99	11830	35301	1333	3643	2565	2885	1100	229	75	31.5
100 -119	17113	63508	1428	4850	3790	4910	1674	335	126	34.8
120 -139	7945	25786	605	2134	1696	2236	961	214	99	38.9
140 -199	6066	20468	397	1524	1258	1723	826	229	109	46.9
200 -	1209	4044	98	318	280	284	144	49	36	72.6
Tuntematon - Okänd	1786	3716	770	499	252	187	61	11	6	-
Pinta-ala yhteensä-Golvyta inalles	13839848	-	3767862	4393281	2426827	2247220	761953	167875	74830	-
Pinta-ala/asutokunta-Golvyta/bostadshushäll	70.2	-	60.3	72.2	84.9	96.4	104.9	109.7	115.3	-
Pinta-ala/henkilö-Golvyta/person	32.5	-	50.3	36.1	28.3	24.1	21.0	18.3	14.8	-
MUUT KUNNAT ÖVRIGA KOMMUNER										
Asutokuntia yhteensä-Bostadshushäll inalles	96502	245721	26867	28448	16366	15698	6432	1792	899	33.6
7 - 19 m ²	365	495	281	59	12	6	6	1	-	10.8
20 - 29	2204	2844	1804	273	60	42	13	5	7	20.1
30 - 39	7591	9917	5951	1209	272	97	41	15	6	25.9
40 - 49	6296	10569	3474	1950	489	253	89	27	14	26.5
50 - 59	11069	20656	4759	4191	1294	583	180	42	20	29.5
60 - 69	9852	20584	3321	3925	1492	789	219	72	34	30.1
70 - 79	11269	30375	2043	3628	2595	2126	619	179	80	27.6
80 - 89	8067	21940	1356	2774	1743	1468	528	135	63	30.5
90 - 99	7285	21518	924	2301	1550	1622	633	168	87	31.8
100 -119	15068	48816	1217	3911	3284	4285	1772	428	171	33.6
120 -139	7705	25350	632	1955	1679	2044	1013	255	127	38.3
140 -199	6755	23396	500	1567	1403	1809	963	327	186	45.9
200 -	1928	6919	171	427	357	450	302	127	94	68.9
Tuntematon - Okänd	1048	2342	434	278	136	125	54	11	10	-
Pinta-ala yhteensä-Golvyta inalles	8183950	-	1555450	2354909	1564230	1654902	729782	212194	112483	-
Pinta-ala/asutokunta-Golvyta/bostadshushäll	85.7	-	68.8	83.6	96.4	106.3	114.4	119.1	126.6	-
Pinta-ala/henkilö-Golvyta/person	33.6	-	58.8	41.8	32.1	26.6	22.9	19.9	16.0	-

Alue ja asunnon pinta-ala (m ²) Område och bostadens golvyta (m ²)	Asutokuntia Bostadshush. Yhteensä Inalles	Henkilöitä Personer Yhteensä Inalles	Asutokunnan henkilöiluku - Bostadshushällets personantal							Pinta-ala/ henkilö Golvyta/ person
			1	2	3	4	5	6	7+	
KYMEN LÄÄNI										
KYMMENE LÄN										
Asutokuntia yhteensä- Bostadshushäll inalles	141634	330700	46939	42868	22882	19418	6941	1851	735	32.8
7 - 19 m ²	415	603	332	55	14	8	4	-	2	10.9
20 - 29	4815	5732	4138	525	97	39	6	4	6	21.5
30 - 39	14235	17518	11747	1966	331	137	41	7	6	27.7
40 - 49	12019	18241	7439	3440	767	278	73	15	7	29.3
50 - 59	20925	37559	9231	8305	2320	813	184	56	16	30.5
60 - 69	14646	31160	4513	6002	2456	1254	306	83	32	29.8
70 - 79	17160	44296	3262	5971	3986	2914	795	164	68	28.8
80 - 89	12090	32174	2004	4344	2657	2229	636	158	62	31.3
90 - 99	10634	30483	1276	3615	2378	2317	798	191	59	32.9
100 -119	18313	58336	1505	4736	4311	5205	1959	458	139	34.2
120 -139	8285	27301	620	2049	1911	2263	1039	286	117	38.4
140 -199	6138	21276	421	1399	1347	1602	864	342	163	45.5
200 -	1010	3823	44	206	201	246	188	77	48	63.7
Tuntematon - Okänd	949	2198	407	255	106	113	48	10	10	-
Pinta-ala yhteensä- Golvyta inalles	10762146	-	2472178	3260644	2047934	1930830	749781	212262	88517	-
Pinta-ala/asutokunta- Golvyta/bostadshushäll	76.5	-	53.1	76.5	89.9	100.0	108.8	115.3	122.1	-
Pinta-ala/henkilö- Golvyta/person	32.8	-	53.1	38.3	30.0	25.0	21.8	19.2	15.6	-
KAUPUNGIT - STÄDER										
Asutokuntia yhteensä- Bostadshushäll inalles	100386	224771	35708	30753	15668	12852	4085	951	369	32.3
7 - 19 m ²	292	432	238	34	10	6	3	-	1	10.9
20 - 29	3850	4508	3344	407	65	25	4	1	4	21.9
30 - 39	11733	14189	9799	1565	254	85	27	1	2	28.2
40 - 49	9279	13866	5802	2677	554	196	40	6	4	29.8
50 - 59	16636	29629	7352	6707	1803	602	130	32	10	30.8
60 - 69	10486	22222	3155	4397	1792	894	184	50	14	29.9
70 - 79	12811	33078	2352	4503	3046	2205	550	108	47	28.8
80 - 89	8400	22514	1317	2990	1889	1654	424	94	32	31.1
90 - 99	7199	20761	763	2490	1609	1616	647	121	33	32.7
100 -119	11110	35337	830	2880	2703	3263	1131	231	72	34.3
120 -139	4511	14721	316	1126	1097	1270	528	120	54	38.7
140 -199	3206	10984	211	761	708	869	425	151	81	46.1
200 -	482	1742	20	119	98	121	78	32	14	66.3
Tuntematon - Okänd	391	788	189	97	40	46	14	4	1	-
Pinta-ala yhteensä- Golvyta inalles	7227441	-	1804719	2253974	1353935	1241278	425897	104523	43115	-
Pinta-ala/asutokunta- Golvyta/bostadshushäll	72.3	-	50.8	73.5	86.6	96.9	104.6	110.4	117.2	-
Pinta-ala/henkilö- Golvyta/person	32.3	-	50.8	36.8	28.9	24.2	20.9	18.4	14.3	-
MUUT KUNNAT ÖVRIGA KOMMUNER										
Asutokuntia yhteensä- Bostadshushäll inalles	41248	105929	11231	12115	7214	6566	2856	900	366	33.8
7 - 19 m ²	123	171	94	21	4	2	1	-	1	10.8
20 - 29	965	1224	794	118	32	14	2	3	2	20.4
30 - 39	2502	3329	1948	401	77	52	14	6	4	25.6
40 - 49	2740	4375	1637	763	213	82	33	9	3	27.6
50 - 59	4289	7930	1879	1598	517	211	64	24	6	29.5
60 - 69	4160	8938	1358	1605	664	360	122	33	18	29.4
70 - 79	4349	11218	910	1468	940	709	245	56	21	28.8
80 - 89	3690	9560	687	1354	768	675	212	64	30	31.8
90 - 99	3435	9722	493	1125	769	701	251	70	26	33.3
100 -119	7203	22999	675	1856	1608	1942	828	227	67	34.1
120 -139	3774	12580	304	923	814	993	511	166	63	37.9
140 -199	2932	10292	210	638	639	733	439	191	82	44.9
200 -	628	2081	24	87	103	125	110	45	34	61.6
Tuntematon - Okänd	558	1410	218	158	66	67	34	6	9	-
Pinta-ala yhteensä- Golvyta inalles	3534705	-	667459	1006670	693999	689552	323884	107739	45402	-
Pinta-ala/asutokunta- Golvyta/bostadshushäll	86.9	-	60.6	84.2	97.1	106.1	114.8	120.5	127.2	-
Pinta-ala/henkilö- Golvyta/person	33.8	-	60.6	42.1	32.4	26.5	23.0	20.1	17.0	-

Alue ja asunnon pinta-ala (m ²) Område och bostadens golvyta (m ²)	Asuntokuntia Bostadshush. Yhteensä Inalles	Henkilöitä Personer Yhteensä Inalles	Asuntokunnan henkilöiluku - Bostadshushällets personantal							Pinta-ala/ henkilö Golvyta/ person
			1	2	3	4	5	6	7+	
MIKKELIN LÄÄNI										
S:T MICHELS LÄN										
Asuntokuntia yhteensä- Bostadshushäll inalles	85674	205417	27902	25322	13530	11939	4822	1508	651	32.3
7 - 19 m ²	340	524	264	56	11	5	1	1	2	9.5
20 - 29	3033	3719	2542	384	60	29	8	4	6	21.3
30 - 39	8480	10785	6792	1340	215	92	27	10	4	26.9
40 - 49	7717	12082	4606	2322	510	196	58	19	6	28.5
50 - 59	12438	22515	5475	4836	1410	532	120	50	15	30.3
60 - 69	9174	19754	2670	3904	1552	756	204	58	30	29.3
70 - 79	10018	26524	1842	3340	2328	1793	528	132	55	28.0
80 - 89	6507	18017	1033	2144	1453	1288	418	120	51	30.1
90 - 99	6373	15619	682	1721	1201	1151	465	121	32	32.4
100 -119	10979	35894	894	2723	2381	3168	1354	325	134	33.3
120 -139	5301	18061	388	1220	1167	1433	721	268	104	37.1
140 -199	4432	15920	275	933	921	1185	690	281	147	44.2
200 -	941	3633	84	171	172	196	168	95	55	62.8
Tuntematon - Okänd	941	2370	355	228	149	115	60	24	10	-
Pinta-ala yhteensä- Golvyta inalles	6568279	-	1468594	1901785	1208893	1200917	530818	176257	81015	-
Pinta-ala/asuntokunta- Golvyta/bostadshushäll	77.5	-	53.3	75.8	90.3	101.6	111.5	118.8	126.4	-
Pinta-ala/henkilö- Golvyta/person	32.3	-	53.3	37.9	30.1	25.4	22.3	19.8	15.7	-
KAUPUNGIT - STÄDER										
Asuntokuntia yhteensä- Bostadshushäll inalles	40091	90171	14384	12127	6100	5268	1674	391	147	31.3
7 - 19 m ²	125	226	93	23	5	2	-	1	1	8.2
20 - 29	1613	1899	1391	181	25	10	6	1	-	22.3
30 - 39	4642	5725	3845	657	91	35	10	1	3	27.8
40 - 49	4042	6051	2535	1195	214	82	10	3	3	29.9
50 - 59	7360	12935	3285	2978	778	260	40	14	5	31.3
60 - 69	4555	9788	1231	2045	785	397	72	17	8	29.5
70 - 79	5430	14510	891	1777	1381	1073	243	48	17	27.9
80 - 89	2973	8502	395	898	724	706	196	43	11	29.1
90 - 99	2285	6925	217	689	530	585	203	47	14	31.1
100 -119	3887	12819	252	953	859	1226	469	95	33	33.0
120 -139	1639	5471	100	383	407	468	204	57	20	37.8
140 -199	1121	3890	66	250	225	356	163	41	20	45.6
200 -	206	807	12	52	43	36	38	17	8	63.7
Tuntematon - Okänd	213	623	71	46	33	32	21	6	4	-
Pinta-ala yhteensä- Golvyta inalles	2805224	-	711998	852526	511203	497566	173253	41810	16868	-
Pinta-ala/asuntokunta- Golvyta/bostadshushäll	70.3	-	49.7	70.6	84.3	95.0	104.8	108.6	118.0	-
Pinta-ala/henkilö- Golvyta/person	31.3	-	49.7	35.3	28.1	23.8	21.0	18.1	12.5	-
MUUT KUNNAT ÖVRIGA KOMMUNER										
Asuntokuntia yhteensä- Bostadshushäll inalles	45583	115246	13518	13195	7430	6671	3148	1117	504	33.2
7 - 19 m ²	215	298	171	33	6	3	1	-	1	10.5
20 - 29	1420	1820	1151	203	35	19	3	3	6	20.3
30 - 39	3838	5060	2947	683	124	57	17	9	1	25.8
40 - 49	3675	6031	2071	1127	296	114	48	16	3	27.0
50 - 59	6078	9580	2190	1858	632	272	80	36	10	28.9
60 - 69	4619	9965	1439	1859	767	359	132	41	22	29.2
70 - 79	4588	12014	951	1563	947	720	285	84	38	28.2
80 - 89	3534	9515	638	1246	729	582	222	77	40	30.9
90 - 99	3088	8694	465	1032	671	566	262	74	18	33.4
100 -119	7092	23075	642	1770	1522	1942	885	230	101	33.5
120 -139	3662	12590	288	837	760	965	517	211	84	36.8
140 -199	3311	12030	209	683	696	829	527	240	127	43.7
200 -	735	2826	72	119	129	160	130	78	47	62.6
Tuntematon - Okänd	728	1747	284	182	116	83	39	18	6	-
Pinta-ala yhteensä- Golvyta inalles	3763055	-	756596	1049259	697690	703351	357565	134447	64147	-
Pinta-ala/asuntokunta- Golvyta/bostadshushäll	83.9	-	57.2	80.6	95.4	106.8	115.0	122.3	128.8	-
Pinta-ala/henkilö- Golvyta/person	33.2	-	57.2	40.3	31.8	26.7	23.0	20.4	16.9	-

Alue ja asunnon pinta-ala (m ²) Område och bostadens golvyta (m ²)	Asuntokuntia Bostadshush. Yhteensä Inalles	Henkilöitä Personer Yhteensä Inalles	Asuntokunnan henkilöluku - Bostadshushällets personantal							Pinta-ala/henkilö Golvyta/person
			1	2	3	4	5	6	7+	
POHJOIS-KARJALAN LÄÄNI										
NORRA KARELENS LÄN										
Asuntokuntia yhteensä- Bostadshushäll inalles	72252	175772	23114	21054	11516	10366	4260	1273	669	31.0
7 - 19 m ²	405	523	319	61	19	5	1	-	-	11.5
20 - 29	2276	3020	1813	336	79	34	6	3	5	19.6
30 - 39	7887	10107	6211	1321	237	72	33	8	5	26.5
40 - 49	6827	11033	3860	2161	516	202	62	19	7	27.5
50 - 59	10323	19123	4332	4137	1194	480	120	35	25	29.6
60 - 69	7857	16933	2462	3099	1323	696	188	62	27	29.3
70 - 79	8368	22751	1447	2668	1978	1601	495	123	56	27.3
80 - 89	5644	15727	837	1874	1304	1111	375	105	38	29.9
90 - 99	4768	14353	490	1517	1094	1047	452	109	59	31.3
100 -119	9830	33373	687	2139	2145	3043	1327	345	143	32.1
120 -139	4609	15888	280	994	946	1248	670	246	125	36.0
140 -199	2693	9968	159	550	539	693	454	175	123	42.6
200 -	422	1801	28	73	81	96	63	37	44	57.6
Tuntematon - Okänd	443	1172	189	124	61	38	14	5	12	-
Pinta-ala yhteensä- Golvyta inalles	5410855	-	1188121	1533737	1000273	1016603	449979	141517	80625	-
Pinta-ala/asuntokunta- Golvyta/bostadshushäll	75.4	-	51.8	73.3	87.3	98.4	106.0	111.6	122.7	-
Pinta-ala/henkilö- Golvyta/person	31.0	-	51.8	36.6	29.1	24.6	21.2	18.6	15.2	-
KAUPUNGIT - STÄDER										
Asuntokuntia yhteensä- Bostadshushäll inalles	41418	96258	14214	12234	6470	5644	2080	529	247	31.2
7 - 19 m ²	187	231	153	26	6	2	-	-	-	12.0
20 - 29	1260	1623	1041	159	35	16	4	3	2	20.3
30 - 39	5170	6373	4222	781	110	35	15	5	2	27.4
40 - 49	3907	6098	2283	1241	253	92	27	7	4	28.6
50 - 59	6579	11723	2887	2657	716	250	49	13	7	30.9
60 - 69	4681	9883	1459	1910	804	390	88	21	9	30.0
70 - 79	5354	14649	865	1691	1325	1073	306	66	28	27.2
80 - 89	3110	8736	440	986	752	670	200	51	11	29.6
90 - 99	2569	7757	223	835	603	599	238	45	26	31.2
100 -119	4872	16291	347	1089	1091	1527	620	142	56	32.6
120 -139	2126	7291	129	496	464	606	302	87	42	36.8
140 -199	1266	4491	74	297	252	333	202	70	38	44.2
200 -	203	869	11	42	39	43	28	19	21	58.2
Tuntematon - Okänd	134	243	80	24	20	8	1	-	1	-
Pinta-ala yhteensä- Golvyta inalles	2991623	-	713056	878191	551475	543127	216639	58646	30489	-
Pinta-ala/asuntokunta- Golvyta/bostadshushäll	72.6	-	50.4	71.9	85.5	96.4	104.2	110.9	123.9	-
Pinta-ala/henkilö- Golvyta/person	31.2	-	50.4	36.0	28.5	24.1	20.8	18.5	15.3	-
MUUT KUNNAT										
ÖVRIGA KOMMUNER										
Asuntokuntia yhteensä- Bostadshushäll inalles	30834	79514	8900	8820	5046	4722	2180	744	422	30.8
7 - 19 m ²	218	292	166	35	13	3	1	-	-	11.2
20 - 29	1016	1397	772	177	44	18	2	-	3	18.7
30 - 39	2717	3734	1989	540	127	37	18	3	3	24.9
40 - 49	2920	4935	1577	920	263	110	35	12	3	26.2
50 - 59	3744	7400	1445	1480	478	230	71	22	18	27.7
60 - 69	3176	7050	1003	1189	519	306	100	41	18	28.4
70 - 79	3014	8102	682	977	653	528	189	57	28	27.5
80 - 89	2534	6991	397	888	552	441	175	54	27	30.2
90 - 99	2199	6596	267	682	491	448	214	64	33	31.4
100 -119	4958	17082	340	1050	1054	1516	707	204	87	31.6
120 -139	2383	8597	151	498	482	642	368	159	83	35.3
140 -199	1427	5477	85	253	287	360	252	105	85	41.2
200 -	219	932	17	31	42	53	35	18	23	57.1
Tuntematon - Okänd	309	929	109	100	41	30	13	5	11	-
Pinta-ala yhteensä- Golvyta inalles	2419232	-	475065	655546	448798	473476	233340	82871	50136	-
Pinta-ala/asuntokunta- Golvyta/bostadshushäll	79.3	-	54.0	75.2	89.7	100.9	107.7	112.1	122.0	-
Pinta-ala/henkilö- Golvyta/person	30.8	-	54.0	37.6	29.9	25.2	21.5	18.7	15.2	-

Alue ja asunnon pinta-ala (m ²) Område och bostadens golvyta (m ²)	Asuntokuntia Bostadshush. Yhteensä Inalles	Henkilöitä Personer Yhteensä Inalles	Asuntokunnan henkilöiluku - Bostadshushällets personantal							Pinta-ala/ henkilö Golvyta/ person
			1	2	3	4	5	6	7+	

KUOPIO LÄÄNI
KUOPIO LÄN

Asuntokuntia yhteensä- Bostadshushäll inalles	104424	255064	33253	29829	17001	15191	6314	1895	941	30.8
7 - 19 m ²	397	546	307	57	18	6	8	-	1	11.1
20 - 29	4092	4893	3488	476	84	30	8	2	4	21.9
30 - 39	11025	14219	8636	1889	309	119	48	14	10	26.5
40 - 49	9942	15820	5768	3048	737	255	93	29	12	27.9
50 - 59	16600	31654	6522	6667	2275	847	196	64	29	28.8
60 - 69	10699	23881	3010	4225	1993	1105	255	74	37	28.4
70 - 79	11662	32131	1863	3693	2852	2308	720	155	71	27.0
80 - 89	8022	22945	1140	2511	1863	1697	597	139	75	29.1
90 - 99	6206	18998	643	1834	1426	1481	587	154	81	30.8
100 -119	13215	45010	878	2941	2901	3993	1813	471	218	32.0
120 -139	6280	22441	355	1279	1353	1785	1005	357	146	35.4
140 -199	4426	16778	223	780	900	1234	762	348	179	41.6
200 -	833	3319	49	157	147	179	156	76	69	59.4
Tuntematon - Okänd	1025	2429	371	272	143	152	66	12	9	-
Pinta-ala yhteensä- Golvyta inalles	7770008	-	1669747	2146092	1464134	1484855	674931	217412	112837	-
Pinta-ala/asuntokunta- Golvyta/bostadshushäll	75.1	-	50.8	72.6	86.9	98.7	108.0	115.5	121.1	-
Pinta-ala/henkilö- Golvyta/person	30.8	-	50.8	36.3	29.0	24.7	21.6	19.2	15.3	-

KAUPUNGIT - STÄDER

Asuntokuntia yhteensä- Bostadshushäll inalles	59515	137732	20492	17377	9570	8173	2899	698	306	30.4
7 - 19 m ²	208	265	175	19	9	2	2	-	1	12.2
20 - 29	2587	2982	2266	270	37	8	5	-	1	22.7
30 - 39	7137	8950	5720	1163	174	45	22	7	6	27.3
40 - 49	6099	9445	3613	1883	422	129	34	12	6	28.7
50 - 59	10862	20390	4271	4452	1515	501	81	34	8	29.3
60 - 69	6381	14130	1766	2534	1263	650	128	27	13	28.6
70 - 79	7452	20712	1053	2350	1942	1569	426	82	30	26.8
80 - 89	4584	13399	590	1312	1157	1069	360	67	29	28.5
90 - 99	3031	9455	278	856	703	792	295	66	41	30.3
100 -119	5974	20021	366	1422	1281	1907	762	164	72	32.6
120 -139	2659	9265	143	590	561	792	420	116	37	36.2
140 -199	1797	6471	97	348	374	559	282	95	42	43.8
200 -	310	1181	17	62	59	79	51	24	18	61.8
Tuntematon - Okänd	434	1066	137	116	73	71	31	4	2	-
Pinta-ala yhteensä- Golvyta inalles	4155781	-	991896	1201622	781509	772994	297976	75587	34197	-
Pinta-ala/asuntokunta- Golvyta/bostadshushäll	70.3	-	48.7	69.6	82.3	95.4	103.9	108.9	112.6	-
Pinta-ala/henkilö- Golvyta/person	30.4	-	48.7	34.8	27.4	23.9	20.8	18.2	14.3	-

MUUT KUNNAT
ÖVRIGA KOMMUNER

Asuntokuntia yhteensä- Bostadshushäll inalles	44909	117332	12761	12452	7431	7018	3415	1197	635	31.2
7 - 19 m ²	189	281	132	38	9	4	6	-	-	10.1
20 - 29	1505	1911	1222	206	47	22	3	2	3	20.7
30 - 39	3886	5269	2916	726	135	74	26	7	4	25.1
40 - 49	3843	6375	2155	1165	315	126	69	17	6	26.7
50 - 59	5738	11264	2251	2215	760	346	115	30	21	27.9
60 - 69	4318	9751	1244	1691	730	455	127	47	24	28.0
70 - 79	4210	11419	810	1343	910	739	294	73	41	27.3
80 - 89	3438	9546	650	1199	706	628	237	72	46	30.0
90 - 99	3175	9543	365	978	723	689	292	88	40	31.3
100 -119	7241	24989	512	1519	1620	2086	1051	307	146	31.5
120 -139	3621	13176	212	689	792	993	585	241	109	34.9
140 -199	2629	10307	126	432	526	675	480	253	137	40.2
200 -	523	2138	32	95	88	100	105	52	61	58.1
Tuntematon - Okänd	591	1363	234	156	70	81	35	8	7	-
Pinta-ala yhteensä- Golvyta inalles	3614227	-	677851	944470	682625	711861	376955	141825	78640	-
Pinta-ala/asuntokunta- Golvyta/bostadshushäll	81.6	-	54.1	76.8	92.7	102.6	111.5	119.3	125.2	-
Pinta-ala/henkilö- Golvyta/person	31.2	-	54.1	38.4	30.9	25.7	22.3	19.9	15.8	-

Alue ja asunnon pinta-ala (m ²) Område och bostadens golvyta (m ²)	Asuntokuntia Bostadshush. Yhteensä Inalles	Henkilöitä Personer Yhteensä Inalles	Asuntokunnan henkilöiluku - Bostadshushällets personanta1							Pinta-ala/henkilö Golvyta/person
			1	2	3	4	5	6	7+	

KESKI-SUOMEN LÄÄNI
MELLERSTA FINLANDS LÄN

Asuntokuntia yhteensä- Bostadshushäll inalles	103364	253220	33030	30129	15178	14756	6267	1858	1146	31.3
7 - 19 m ²	366	547	267	59	22	8	6	2	2	10.1
20 - 29	3971	4830	3347	469	98	40	13	3	1	21.2
30 - 39	10283	13213	8121	1686	289	117	46	18	6	26.6
40 - 49	9503	15071	5565	2899	650	264	83	26	16	28.0
50 - 59	14911	28034	6066	6015	1824	723	188	58	37	29.1
60 - 69	11507	25346	3406	4589	1938	1133	299	97	45	28.7
70 - 79	11215	30341	1938	3665	2644	2103	648	124	93	27.4
80 - 89	8265	23576	1241	2658	1787	1687	604	196	92	29.2
90 - 99	6709	20209	798	2077	1385	1521	674	176	78	31.2
100 -119	13445	45442	995	3108	2946	3877	1769	480	270	32.2
120 -139	6289	22030	438	1404	1326	1706	942	294	179	36.1
140 -199	4707	17310	300	969	943	1211	794	282	208	43.0
200 -	956	4029	72	177	169	215	149	84	90	58.2
Tuntematon - Okänd	1237	3242	476	354	157	151	52	18	29	-
Pinta-ala yhteensä- Golvyta inalles	7814210	-	1705341	2220332	1417932	1451825	671240	208086	139454	-
Pinta-ala/asuntokunta- Golvyta/bostadshushäll	76.5	-	52.4	74.6	88.5	99.4	108.0	113.1	124.8	-
Pinta-ala/henkilö- Golvyta/person	31.3	-	52.4	37.3	29.5	24.9	21.6	18.8	15.0	-

KAUPUNGIT - STÄDER

Asuntokuntia yhteensä- Bostadshushäll inalles	55849	128969	19804	16538	8264	7326	2783	715	419	31.1
7 - 19 m ²	133	201	97	22	8	3	2	-	1	10.1
20 - 29	2454	2883	2141	238	48	18	6	2	1	21.8
30 - 39	6490	8003	5292	989	138	45	20	4	2	27.7
40 - 49	5753	8744	3534	1701	344	121	34	12	7	29.2
50 - 59	8957	16134	3819	3698	1006	329	67	26	12	30.3
60 - 69	6705	14529	1981	2741	1150	627	150	40	16	29.3
70 - 79	6495	17647	1070	2115	1538	1306	371	53	42	27.3
80 - 89	4316	12442	579	1361	970	982	301	84	39	28.9
90 - 99	3261	9989	358	968	685	797	330	85	38	30.7
100 -119	5972	20007	406	1425	1339	1764	757	183	98	32.5
120 -139	2578	8886	169	608	543	732	361	108	57	36.6
140 -199	1817	6422	122	420	356	476	295	84	64	44.9
200 -	362	1437	29	85	65	68	63	26	26	61.2
Tuntematon - Okänd	556	1645	207	167	74	58	26	8	16	-
Pinta-ala yhteensä- Golvyta inalles	3957173	-	977281	1173258	695181	696309	289963	76808	48373	-
Pinta-ala/asuntokunta- Golvyta/bostadshushäll	71.6	-	49.9	71.7	84.9	95.8	105.2	108.6	120.0	-
Pinta-ala/henkilö- Golvyta/person	31.1	-	49.9	35.8	28.3	24.0	21.0	18.1	14.6	-

MJUT KUNNAT
ÖVRIGA KOMMUNER

Asuntokuntia yhteensä- Bostadshushäll inalles	47515	124251	13226	13591	7914	7430	3484	1143	727	31.4
7 - 19 m ²	233	346	170	37	14	5	4	2	1	10.1
20 - 29	1517	1947	1206	231	60	22	7	1	-	20.2
30 - 39	3793	5210	2829	697	151	72	26	14	4	24.8
40 - 49	3750	6327	2031	1198	306	143	49	14	9	26.2
50 - 59	5954	11900	2247	2317	818	394	121	32	25	27.6
60 - 69	4802	10817	1425	1848	788	506	149	57	29	28.0
70 - 79	4720	12694	868	1550	1106	797	277	71	51	27.5
80 - 89	3949	11134	662	1297	817	705	303	112	53	29.6
90 - 99	3448	10220	440	1109	700	724	344	91	40	31.7
100 -119	7473	25435	589	1683	1607	2113	1012	297	172	32.0
120 -139	3711	13144	269	796	783	974	581	186	122	35.7
140 -199	2890	10888	178	549	587	735	499	198	144	41.9
200 -	694	2592	43	92	104	147	86	58	64	56.5
Tuntematon - Okänd	681	1597	269	187	83	93	26	10	13	-
Pinta-ala yhteensä- Golvyta inalles	3857037	-	728060	1047074	722751	755516	381277	131278	91081	-
Pinta-ala/asuntokunta- Golvyta/bostadshushäll	82.4	-	56.2	78.1	92.3	103.0	110.3	115.9	127.6	-
Pinta-ala/henkilö- Golvyta/person	31.4	-	56.2	39.1	30.8	25.7	22.1	19.3	15.3	-

Alue ja asunnon pinta-ala (m ²) Område och bostadens golvyta (m ²)	Asuntokuntia Bostadshush. Yhteensä Inalles	Henkilöitä Personer Yhteensä Inalles	Asuntokunnan henkilöiluku - Bostadshushällets personantal							Pinta-ala/henkilö Golvyta/person
			1	2	3	4	5	6	7+	
VAASAN LÄÄNI										
VASA LÄN										
Asuntokuntia yhteensä Bostadshushäll inalles	168920	443751	46891	47735	27184	27008	13480	4315	2307	32.6
7 - 19 m ²	570	838	435	60	37	23	11	3	1	10.0
20 - 29	4103	5098	3462	445	100	52	33	7	4	20.7
30 - 39	11245	14545	8944	1705	353	145	70	18	10	26.2
40 - 49	11737	18609	7030	3408	750	349	137	41	22	28.0
50 - 59	17720	32254	8002	6670	1892	769	247	90	50	30.0
60 - 69	17736	37221	6126	6876	2668	1379	461	139	87	30.0
70 - 79	17496	44691	3717	6172	3632	2735	867	236	137	29.0
80 - 89	13396	35370	2528	4908	2636	2123	794	273	134	31.5
90 - 99	12772	36584	1811	4300	2691	2437	1072	321	140	32.9
100 -119	30604	105313	2270	6928	6231	8527	4683	1364	601	31.9
120 -139	16602	69600	990	3432	3439	4668	2677	905	491	35.0
140 -199	10974	41530	601	1989	2112	3085	1972	729	486	41.6
200 -	1775	6960	109	318	339	419	326	147	117	59.9
Tuntematon - Okänd	2190	5138	866	524	304	297	130	42	27	-
Pinta-ala yhteensä Golvyta inalles	14310288	-	2669056	3863732	2593831	2873431	1529049	502367	278822	-
Pinta-ala/asuntokunta Golvyta/bostadshushäll	85.8	-	58.0	81.8	96.5	107.6	114.5	117.6	122.3	-
Pinta-ala/henkilö Golvyta/person	32.6	-	58.0	40.9	32.2	26.9	22.9	19.6	15.2	-
KAUPUNGIT - STÄDER										
Asuntokuntia yhteensä Bostadshushäll inalles	88890	221901	26988	25827	14087	13456	5902	1738	892	32.4
7 - 19 m ²	303	430	237	35	13	8	8	2	-	10.7
20 - 29	2403	2945	2044	252	60	26	16	3	2	21.0
30 - 39	7143	8880	5877	967	195	67	28	6	3	27.2
40 - 49	6903	10580	4267	1965	420	180	48	14	9	29.1
50 - 59	11211	19811	5167	4324	1124	432	116	33	15	31.0
60 - 69	10291	21641	3419	4084	1624	826	230	68	40	30.1
70 - 79	10547	27394	2004	3691	2365	1801	500	124	62	28.6
80 - 89	6960	18661	1193	2507	1430	1238	420	122	50	31.1
90 - 99	6487	18864	830	2153	1368	1369	554	149	64	32.4
100 -119	13757	46761	953	3199	2928	3957	1972	525	223	32.4
120 -139	6714	23921	360	1444	1411	1929	1075	320	175	35.3
140 -199	4570	17086	271	854	873	1320	762	294	196	42.3
200 -	772	2935	46	159	159	180	124	59	45	62.7
Tuntematon - Okänd	829	1972	320	193	117	123	49	19	8	-
Pinta-ala yhteensä Golvyta inalles	7120059	-	1467367	2012792	1292766	1385022	654354	199701	108057	-
Pinta-ala/asuntokunta Golvyta/bostadshushäll	80.9	-	55.0	78.5	92.5	103.9	111.8	116.2	122.2	-
Pinta-ala/henkilö Golvyta/person	32.4	-	55.0	39.3	30.8	26.0	22.4	19.4	15.1	-
MUUT KUNNAT										
ÖVRIGA KOMMUNER										
Asuntokuntia yhteensä Bostadshushäll inalles	80030	221850	19903	21908	13097	13552	7578	2577	1415	32.9
7 - 19 m ²	267	408	198	25	24	15	3	1	1	9.2
20 - 29	1700	2153	1418	193	40	26	17	4	2	20.3
30 - 39	4102	5665	3067	738	158	78	42	12	7	24.6
40 - 49	4834	8029	2763	1443	330	169	89	27	13	26.5
50 - 59	6509	12443	2835	2346	768	337	131	57	35	28.5
60 - 69	7445	15580	2707	2792	1044	553	231	71	47	30.0
70 - 79	6949	17297	1713	2481	1267	934	367	112	75	29.6
80 - 89	6436	16709	1335	2401	1206	885	374	151	84	31.9
90 - 99	6285	17720	981	2147	1323	1068	518	172	76	33.3
100 -119	16847	58532	1317	3729	3303	4570	2711	839	378	31.6
120 -139	9888	35679	630	1988	2028	2739	1602	585	316	34.8
140 -199	6404	24444	330	1135	1239	1765	1210	435	290	41.1
200 -	1003	4025	63	159	180	239	202	88	72	57.9
Tuntematon - Okänd	1361	3166	546	331	187	174	81	23	19	-
Pinta-ala yhteensä Golvyta inalles	7190229	-	1201689	1850940	1301065	1488409	874695	302666	170765	-
Pinta-ala/asuntokunta Golvyta/bostadshushäll	91.4	-	62.1	85.8	100.8	111.3	116.7	118.6	122.3	-
Pinta-ala/henkilö Golvyta/person	32.9	-	62.1	42.9	33.6	27.8	23.3	19.8	15.4	-

Alue ja asunnon pinta-ala (m ²) Område och bostadens golvyta (m ²)	Asutokuntia Bostadshush. Yhteensä Inalles	Henkilöitä Personer Yhteensä Inalles	Asutokunnan henkilöiluku - Bostadshushällets personantal							Pinta-ala/henkilö Golvyta/person
			1	2	3	4	5	6	7+	
OULUN LÄÄNI										
ULEÅBORGIS LÄN										
Asutokuntia yhteensä- Bostadshushäll inalles	164711	440852	46296	44752	27152	25374	12389	4189	3559	30.4
7 - 19 m ²	511	702	402	73	13	10	7	3	3	11.0
20 - 29	4862	5939	4092	587	109	46	17	4	7	21.6
30 - 39	12793	16375	10186	2011	375	144	47	13	17	26.4
40 - 49	12618	19998	7371	3863	892	337	101	31	23	28.1
50 - 59	19523	36148	8423	7460	2374	895	232	88	51	29.6
60 - 69	17478	37355	5647	6838	2991	1351	419	134	98	29.5
70 - 79	18192	49922	3220	5679	4232	3502	1070	296	193	27.1
80 - 89	13253	37359	2030	4347	2981	2498	968	275	154	29.5
90 - 99	12572	38756	1469	3628	2690	2908	1310	380	187	30.6
100 -119	29004	104448	1816	5798	5930	8632	4496	1397	935	30.3
120 -139	13253	50897	695	2496	2654	3664	2123	810	811	32.8
140 -199	8150	34216	379	1436	1510	1979	1360	631	855	37.5
200 -	1010	4893	65	162	170	174	159	87	193	47.9
Tuntematon - Okänd	1492	3845	501	374	231	234	80	40	32	-
Pinta-ala yhteensä- Golvyta inalles	13303260	-	2498342	3433189	2451557	2658959	1343653	472598	444962	-
Pinta-ala/asutokunta- Golvyta/bostadshushäll	81.5	-	54.6	77.4	91.1	101.7	109.2	113.9	126.2	-
Pinta-ala/henkilö- Golvyta/person	30.4	-	54.6	38.7	30.4	25.4	21.8	19.0	14.5	-
KAUPUNGIT - STÄDER										
Asutokuntia yhteensä- Bostadshushäll inalles	85384	210507	27342	24239	13662	12412	5100	1521	1108	31.1
7 - 19 m ²	179	255	142	20	6	5	3	1	2	10.7
20 - 29	2804	3322	2410	315	49	23	4	-	3	22.4
30 - 39	8110	9909	6707	1137	179	62	19	4	2	27.5
40 - 49	7556	11381	4643	2281	444	124	44	15	5	29.7
50 - 59	11995	21179	5446	4674	1325	419	84	30	17	31.1
60 - 69	9824	20323	3227	3998	1666	681	176	48	28	30.5
70 - 79	10645	28865	1804	3346	2690	2070	528	131	76	27.6
80 - 89	6623	18606	930	2223	1659	1285	446	119	61	29.5
90 - 99	6944	18157	681	1744	1299	1388	602	157	73	30.9
100 -119	11999	42113	731	2585	2468	3706	1721	498	290	31.2
120 -139	5350	19888	257	1035	1136	1589	821	267	245	33.9
140 -199	3440	13411	167	670	697	913	548	214	231	40.5
200 -	462	1998	26	96	83	81	79	33	64	53.7
Tuntematon - Okänd	453	1100	171	115	61	66	25	4	11	-
Pinta-ala yhteensä- Golvyta inalles	6509199	-	1416490	1798505	1200913	1236897	650047	170372	135975	-
Pinta-ala/asutokunta- Golvyta/bostadshushäll	76.6	-	52.1	74.6	88.3	100.2	108.4	112.3	124.0	-
Pinta-ala/henkilö- Golvyta/person	31.1	-	52.1	37.3	29.4	25.0	21.7	18.7	14.6	-
MUUT KUNNAT										
ÖVRIGA KOMMUNER										
Asutokuntia yhteensä- Bostadshushäll inalles	79327	230346	18954	20513	13490	13962	7289	2668	2451	29.9
7 - 19 m ²	332	447	260	53	7	5	4	2	1	11.1
20 - 29	2058	2617	1682	272	60	23	13	4	4	20.6
30 - 39	4683	6466	3479	874	196	82	28	9	15	24.6
40 - 49	5062	8617	2728	1582	448	213	57	16	18	26.0
50 - 59	7528	14969	2977	2786	1049	476	146	58	34	27.6
60 - 69	7654	17032	2420	2840	1325	670	243	86	70	28.3
70 - 79	7547	21057	1416	2333	1542	1432	542	165	117	26.6
80 - 89	6630	18753	1100	2124	1422	1213	522	156	93	25.4
90 - 99	6628	20599	788	1884	1391	1520	708	223	114	30.3
100 -119	17005	62335	1085	3213	3462	4926	2775	899	645	29.8
120 -139	7903	31009	438	1461	1518	2075	1302	543	566	32.2
140 -199	4710	20805	212	766	813	1066	812	417	624	35.5
200 -	548	2895	39	66	87	93	80	54	129	43.9
Tuntematon - Okänd	1039	2745	330	259	170	168	55	36	21	-
Pinta-ala yhteensä- Golvyta inalles	6794061	-	1081852	1634684	1250644	1422062	793606	302226	308987	-
Pinta-ala/asutokunta- Golvyta/bostadshushäll	86.8	-	58.1	80.7	93.9	103.1	109.7	114.8	127.2	-
Pinta-ala/henkilö- Golvyta/person	29.9	-	58.1	40.4	31.3	25.8	21.9	19.1	14.5	-

Alue ja asunnon pinta-ala (m ²) Område och bostadens golvyta (m ²)	Asutokuntia Bostadshush. Yhteensä Inalles	Henkilöitä Personer Yhteensä Inalles	Asutokunnan henkilöluku - Bostadshushållets personantal							Pinta-ala/henkilö Golvyta/person
			1	2	3	4	5	6	7+	

LAPIN LÄÄNI
LAPPLANDS LÄN

Asutokuntia yhteensä-Bostadshushäll inalles	77770	200095	22144	21899	13396	12491	5303	1572	965	31.3
7 - 19 m ²	324	486	236	55	11	13	5	2	2	9.5
20 - 29	2080	2585	1720	271	52	22	11	4	-	20.7
30 - 39	5492	7164	4324	848	201	76	29	9	5	25.7
40 - 49	5757	9274	3371	1673	441	178	62	21	11	27.7
50 - 59	8855	16387	3878	3304	1096	389	129	31	28	29.6
60 - 69	9320	20023	3007	3601	1605	754	226	74	53	29.4
70 - 79	8775	23451	1672	2825	1975	1622	479	137	65	27.8
80 - 89	7109	19768	1116	2322	1633	1396	438	135	69	29.9
90 - 99	5859	17510	719	1794	1300	1296	512	161	77	31.5
100 - 119	13888	47609	1043	2950	2984	4163	1971	505	272	31.7
120 - 139	5799	20416	396	1277	1209	1622	848	273	174	35.7
140 - 199	3088	11396	219	636	661	745	482	179	166	42.4
200 -	349	1357	33	66	66	82	48	24	30	60.4
Tuntematon - Okänd	1075	2669	410	277	162	133	63	17	13	-
Pinta-ala yhteensä-Golvyta inalles	6171306	-	1229761	1688523	1190485	1232049	553753	167437	109298	-
Pinta-ala/asutokunta-Golvyta/bostadshushäll	80.5	-	56.6	78.1	90.0	99.7	105.7	107.7	114.8	-
Pinta-ala/henkilö-Golvyta/person	31.3	-	56.6	39.0	30.0	24.9	21.1	17.9	14.0	-

KAUPUNGIT - STÄDER

Asutokuntia yhteensä-Bostadshushäll inalles	39196	93519	12699	11472	6451	5682	2117	516	259	31.6
7 - 19 m ²	89	137	65	16	2	3	-	2	1	9.9
20 - 29	1124	1317	974	124	14	7	5	-	-	22.1
30 - 39	3523	4258	2958	442	87	27	8	-	1	27.5
40 - 49	3473	5260	2175	974	210	81	22	8	3	29.7
50 - 59	5369	9477	2460	2043	620	185	49	7	5	31.1
60 - 69	5359	11094	1746	2211	887	384	89	25	17	30.5
70 - 79	4688	12425	817	1579	1097	912	215	50	18	28.2
80 - 89	3371	9411	454	1133	813	710	195	38	28	29.9
90 - 99	2515	7479	267	797	593	567	211	57	23	31.7
100 - 119	5706	19277	401	1241	1289	1753	773	172	77	32.2
120 - 139	2189	7557	139	481	491	625	327	89	37	36.3
140 - 199	1219	4345	80	268	252	335	191	62	41	44.0
200 -	144	526	12	33	27	38	15	12	7	63.3
Tuntematon - Okänd	427	956	151	130	69	55	17	4	1	-
Pinta-ala yhteensä-Golvyta inalles	2924791	-	665386	846879	556893	550457	220544	55547	29085	-
Pinta-ala/asutokunta-Golvyta/bostadshushäll	75.4	-	53.0	74.7	87.3	97.8	105.0	108.5	112.7	-
Pinta-ala/henkilö-Golvyta/person	31.6	-	53.0	37.3	29.1	24.5	21.0	18.1	13.8	-

MUUT KUNNAT
ÖVRIGA KOMMUNER

Asutokuntia yhteensä-Bostadshushäll inalles	38574	106576	9445	10427	6945	6809	3186	1056	706	31.0
7 - 19 m ²	235	349	171	39	9	10	5	-	1	9.4
20 - 29	956	1268	746	147	38	15	6	4	-	19.2
30 - 39	1969	2906	1366	406	114	49	21	9	4	23.0
40 - 49	2284	4014	1196	699	231	97	40	13	8	25.2
50 - 59	3486	6910	1418	1261	476	204	80	24	23	27.5
60 - 69	3961	8929	1261	1390	718	370	137	49	36	28.0
70 - 79	4087	11026	855	1246	878	710	264	87	47	27.3
80 - 89	3738	10357	662	1189	820	686	243	97	41	30.0
90 - 99	3344	10031	452	997	707	729	301	104	54	31.4
100 - 119	8182	28332	642	1709	1695	2410	1198	333	195	31.4
120 - 139	3610	12859	257	795	718	997	521	184	137	35.3
140 - 199	1869	7051	139	368	409	410	291	127	125	41.3
200 -	205	831	21	33	39	44	33	12	23	58.5
Tuntematon - Okänd	648	1713	259	147	93	78	46	13	12	-
Pinta-ala yhteensä-Golvyta inalles	3246515	-	564375	841644	633592	681592	333209	111890	80213	-
Pinta-ala/asutokunta-Golvyta/bostadshushäll	85.6	-	61.4	81.9	92.5	101.3	106.1	107.3	115.6	-
Pinta-ala/henkilö-Golvyta/person	31.0	-	61.4	40.9	30.8	25.3	21.2	17.9	14.1	-

Alue ja asunnon pinta-ala (m ²) Område och bostadens golvyta (m ²)	Asuntokuntia Bostadshush. Yhteensä Inalles	Henkilöitä Personer Yhteensä Inalles	Asuntokunnan henkilöluku - Bostadshushällets personantal							Pinta-ala/ henkilö Golvyta/ person
			1	2	3	4	5	6	7+	
AHVENANMAAN MAAKUNTA LANDSKAPET ÅLAND										
Asuntokuntia yhteensä- Bostadshushäll inalles	10587	24678	3683	3011	1659	1481	661	130	62	38.9
7 - 19 m ²	26	46	17	2	3	4	-	-	-	7.9
20 - 29	212	263	175	30	2	3	2	-	-	20.2
30 - 39	536	677	446	56	23	6	4	1	-	27.4
40 - 49	459	646	336	86	20	10	4	3	-	31.4
50 - 59	1146	1917	638	342	190	48	12	4	2	32.4
60 - 69	991	1860	459	316	126	65	19	6	-	33.7
70 - 79	1111	2436	389	378	182	108	35	9	10	33.6
80 - 89	823	1935	246	289	123	104	47	11	3	35.3
90 - 99	800	2026	178	288	137	148	34	7	8	37.4
100 -119	1646	4838	239	468	357	382	154	34	12	37.0
120 -139	1120	3262	170	309	249	270	98	19	5	42.8
140 -199	959	2934	126	262	203	228	102	23	15	51.7
200 -	227	743	25	56	49	52	30	9	6	70.0
Tuntematon - Okänd	531	1095	239	129	85	53	20	4	1	-
Pinta-ala yhteensä- Golvyta inalles	917405	-	235656	267529	165146	161899	64436	15027	7712	-
Pinta-ala/asuntokunta- Golvyta/bostadshushäll	91.2	-	68.4	92.8	104.9	113.4	119.1	119.3	126.4	-
Pinta-ala/henkilö- Golvyta/person	38.9	-	68.4	46.4	35.0	28.3	23.8	19.9	16.1	-
KAUPUNGIT - STÄDER										
Asuntokuntia yhteensä- Bostadshushäll inalles	4811	10195	1967	1366	700	661	170	36	11	38.3
7 - 19 m ²	6	11	4	-	1	1	-	-	-	8.3
20 - 29	145	167	125	19	-	1	-	-	-	21.6
30 - 39	356	433	304	34	13	3	2	-	-	28.4
40 - 49	274	365	210	48	9	4	2	1	-	33.4
50 - 59	747	1189	440	221	53	25	5	2	1	34.1
60 - 69	550	988	270	170	74	26	8	2	-	35.1
70 - 79	625	1370	208	211	112	70	20	4	-	33.7
80 - 89	377	880	109	133	64	50	15	5	1	35.6
90 - 99	313	757	68	125	56	53	8	2	1	39.6
100 -119	568	1626	82	163	143	124	45	9	2	38.0
120 -139	382	1098	52	119	82	89	34	6	-	43.5
140 -199	313	942	43	86	60	89	27	3	5	52.6
200 -	64	204	4	17	16	21	4	1	1	70.4
Tuntematon - Okänd	91	165	48	20	17	5	-	1	-	-
Pinta-ala yhteensä- Golvyta inalles	384480	-	117385	115395	66315	61419	18770	3577	1619	-
Pinta-ala/asuntokunta- Golvyta/bostadshushäll	81.5	-	61.2	85.7	97.1	110.5	110.4	102.2	147.2	-
Pinta-ala/henkilö- Golvyta/person	38.3	-	61.2	42.9	32.4	27.6	22.1	17.0	18.8	-
MUUT KUNNAT ÖVRIGA KOMMUNER										
Asuntokuntia yhteensä- Bostadshushäll inalles	5776	14483	1716	1645	959	920	391	94	51	39.3
7 - 19 m ²	20	35	13	2	2	3	-	-	-	7.8
20 - 29	67	96	50	11	2	2	2	-	-	17.7
30 - 39	180	244	142	22	10	3	2	1	-	25.6
40 - 49	185	281	126	38	11	6	2	2	-	28.9
50 - 59	399	728	198	121	47	23	7	2	1	29.6
60 - 69	441	872	189	146	52	39	11	4	-	32.0
70 - 79	486	1066	181	167	70	38	15	5	10	33.4
80 - 89	446	1055	137	156	59	54	32	6	2	35.0
90 - 99	487	1269	110	163	81	95	26	5	7	36.1
100 -119	1078	3212	157	305	214	258	109	25	10	36.5
120 -139	738	2164	118	190	167	181	64	13	5	42.4
140 -199	646	1992	83	176	143	139	75	20	10	51.3
200 -	163	539	21	39	33	31	26	8	5	69.8
Tuntematon - Okänd	440	930	191	109	68	48	20	3	1	-
Pinta-ala yhteensä- Golvyta inalles	532925	-	118271	152134	98831	100480	45666	11450	6093	-
Pinta-ala/asuntokunta- Golvyta/bostadshushäll	99.9	-	77.6	99.0	110.9	115.2	123.1	125.8	121.9	-
Pinta-ala/henkilö- Golvyta/person	39.3	-	77.6	49.5	37.0	28.8	24.6	21.0	15.5	-

Asunnot varustetason ja keskipinta-alan sekä asuntokunnat asumisväljyyden ja vuoden 1992 valtionveronalaisten tulojen mukaan 31.12.1992

Huomautuksia:

Asuntojen varustetaso- ja pinta-alatiedot koskevat kaikkia asuntoja.

Laskettaessa tulot/asuntokunta ja tulot/henkilö ei tulottomia asuntokuntia ole laskettu mukaan.

Käsitteet:

Asunto, asuntokunta, varustetaso /asumistaso), ahtaasti asuvat, valtionveronalaiset tulot ja asunnon pinta-ala.

Aikaisemmat vastaavat tilastot:

1991 SVT, Asuminen 1993:8, taulu 10
1990 SVT, Väestölaskenta, Osa 6, taulu 19.

Lähinnä vastaavat:

1989 SVT, Asuminen 1991:8, taulu 10 (asuntokunnat)
1989 SVT, Asuminen 1991:10, taulu 11 (asunnot)
1988 SVT, Asuminen 1990:5, taulu 12 (asuntokunnat)
1988 SVT, Asuminen 1990:3, taulu 11, (asunnot)
1987 SVT, Asuminen 1989:10, taulu 11, (asunnot)
1985 SVT, VI C:107, Osa V,taulu 17 (asunnot).

Bostäder efter utrustningsstandard och medelarea samt bostadshushåll efter boendtäthet och 1992 års statsskattepliktiga inkomster 31.12.1992

Anmärningar:

Uppgifterna om utrustningsstandard och golvyta gäller alla bostäder.

Vid beräkning av uppgifterna 'inkomster/bostadshushåll' och 'inkomster/person' är inte de inkomstlösa bostadshushåll medräknade.

Begrepp:

Bostad, bostadshushåll, utrustningsstandard/boendenivå, trångbodda, statsskattepliktiga inkomster och bostadens golvyta

Äldre statistik:

1991 FOS, Boende 1993:8, tabell 10
1990 FOS, Folkräkningen, Del 6, tabell 19.

Närmast motsvarande:

1989 FOS, Boende 1990:5, tabell 10, (bostadshushåll)
1989 FOS, Bodene 1991:10, tabell 11, (bostäder)
1988 FOS, Boende 1990:5, tabell 12 (bostadshushåll)
1988 FOS, Boende 1990:3, tabell 11, (bostäder)
1987 FOS, Boende 1989:10, tabell 11, (bostäder)
1985 FOS, VI C:107, del V, tabell 17 (bostäder).

TAULU 17 Asunnot varustetason ja keskipinta-ajan sekä asutokunnat asumisväljyyden ja vuoden 1992 valtionveronalaisten tulojen mukaan 31.12.1992

TABELL Bostaden efter utrustningsstandard och medelarea samt bostadshushåll efter boendetäthet och 1992 års statsskattepliktiga Inkomster

TABLE Dwellings by standard of equipment and average floor area and household-dwelling units by occupation rate and by 1992 income subject to state taxation

Alue Område	Asun- toja yht. Bo- städer inall.	Vakin. asutut Stadig- varande bebodda bostäd.	Vailla vakin. asukk. Utan stadig- varande invån.	Asunto- kuntia yht. Bostads- hushåll inalles	Henki- löitä yht. Perso- ner inall.	Pinta- ala/ asunto Area/ lägen- het	Pinta- ala/ henkilö Area/ person	Ahtaasti asuvia Trångbodda Normi 4 - Norm 4 Asunto- kuntia Bostads- hushåll	Henki- löitä Perso- ner	Puutt. tai eritt. puutt. varustet- tuja asuntoja Bristf. eller ytt. bristf. utrustade bostäder	Valtionveron- alaiset tulot/- Statsskatte- pliktiga ink./ Asuntok. Henkilö B.hush. Person 100 mk 100 mk	
KOKO MAA - HELA LANDET	2297359	2094577	202782	2094204	4979734	74.8	32.3	357799	1448157	386907	1586	666
KAUPUNGIT - STÄDER	1524215	1385468	138747	1383151	3101374	69.8	32.0	219480	851787	180229	1618	721
MUUT KUNNAT ÖVRIGA KOMMUNER	773144	709109	64035	711053	1878360	84.7	32.8	138319	596370	206678	1522	576
UUDENMAAN LÄÄNI NYLANDS LÄN	605439	559701	45738	559037	1254709	70.2	31.9	91411	349964	59028	1834	816
KAUPUNGIT - STÄDER	511786	473714	38072	472777	1028176	67.1	31.5	75083	281907	39074	1836	843
MUUT KUNNAT ÖVRIGA KOMMUNER	93653	85987	7666	86260	226533	86.8	33.7	16328	68057	19954	1818	692
TURUN-PORIN LÄÄNI ÅBO-BJÖRNEBORGS LÄN	344149	310372	33777	310364	719735	77.4	34.4	47252	187123	70859	1496	645
KAUPUNGIT - STÄDER	219004	196110	22894	195869	429156	71.6	33.8	28216	108098	34322	1486	677
MUUT KUNNAT ÖVRIGA KOMMUNER	125145	114262	10883	114495	290579	87.6	35.3	19036	79025	36537	1515	596
HÄMEEN LÄÄNI TAVASTEHS LÄN	325197	296024	29173	295467	675740	73.3	32.9	46691	183503	55317	1499	654
KAUPUNGIT - STÄDER	220511	199693	20818	198965	430019	68.2	32.5	29081	110475	29059	1477	682
MUUT KUNNAT ÖVRIGA KOMMUNER	104686	96331	8355	96502	245721	83.8	33.6	17610	73028	26258	1543	605
KYMEN LÄÄNI KYMENE LÄN	153795	141678	12117	141634	330700	74.6	32.8	22250	88328	31503	1531	655
KAUPUNGIT - STÄDER	109418	100399	9019	100386	224771	70.5	32.3	15273	58829	17958	1535	685
MUUT KUNNAT ÖVRIGA KOMMUNER	44377	41279	3098	41248	105929	84.8	33.8	6977	29499	13545	1522	592
MIKKELIN LÄÄNI S:T MICHELS LÄN	94624	85572	9052	85674	205417	75.2	32.3	14996	60697	21591	1406	585
KAUPUNGIT - STÄDER	44923	40185	4738	40091	90171	68.0	31.3	6448	25002	5319	1460	648
MUUT KUNNAT ÖVRIGA KOMMUNER	49701	45387	4314	45583	115246	81.7	33.2	8548	35695	16272	1359	537
POHJOIS-KARJALAN LÄÄNI NORRA KARELENS LÄN	79688	72505	7183	72252	175772	73.1	31.0	15396	61285	18805	1369	562
KAUPUNGIT - STÄDER	46056	41615	4441	41418	96258	70.3	31.2	7825	30508	7555	1393	598
MUUT KUNNAT ÖVRIGA KOMMUNER	33632	30890	2742	30834	79514	77.0	30.8	7571	30777	11250	1337	518
KUOPION LÄÄNI KUOPIO LÄN	114121	104359	9762	104424	255064	73.3	30.8	21360	85827	22430	1454	594
KAUPUNGIT - STÄDER	65444	59499	5945	59515	137732	68.5	30.4	11213	43349	7973	1504	649
MUUT KUNNAT ÖVRIGA KOMMUNER	48677	44860	3817	44909	117332	79.6	31.2	10147	42478	14457	1388	531
KESKI-SUOMEN LÄÄNI MELLERSTA FINLANDS LÄN	116656	103433	12222	103364	253220	73.9	31.3	19812	81661	23370	1483	605
KAUPUNGIT - STÄDER	63782	55898	7884	55849	128969	68.5	31.1	9630	38697	8519	1513	654
MUUT KUNNAT ÖVRIGA KOMMUNER	51873	47535	4338	47515	124251	80.5	31.4	10122	42964	14851	1447	553
VAASAN LÄÄNI VASA LÄN	185446	168596	16850	168920	443751	83.4	32.6	28816	127141	37101	1499	570
KAUPUNGIT - STÄDER	98783	88920	9863	88890	221901	78.3	32.4	14523	61673	15402	1539	616
MUUT KUNNAT ÖVRIGA KOMMUNER	86663	79576	6987	80030	221850	89.2	32.9	14293	65468	21699	1454	524

Alue Område	Asun- toja yht. Bo- städer inall.	Vakin. asutut asunnot Stadig- varande bebodda bostäd.	Vailla vakin. asukk. Utan stadig- varande invån.	Asunto- kuntia yht. Bostads- hushåll inalles	Henki- löitä yht. Perso- ner inall.	Pinta- ala/ asunto Area/ lägen- het	Pinta- ala/ henkilö Area/ person	Ahtaasti asuvia Trångbodda Normi 4 - Norm 4 Asunto- kuntia Bostads- hushåll	asuvia Henki- löitä Perso- ner	Puutt. tai eritt. puutt. varustet- tuja asuntoja Bristf. eller ytt. bristf. utrustade bostäder	Valtionveron- alaiset tulot/ Statsskatte- pliktiga ink./ Asuntok. Henkilö B.hush. Person 100 mk 100 mk	
OULUN LÄÄNI ULEÅBORGS LÄN	181004	164421	16583	164711	440853	79.1	30.4	33772	153916	30289	1548	578
KAUPUNGIT - STÄDER	95134	85350	9784	85384	210507	73.9	31.1	15000	64346	10066	1579	640
MJUT KUNNAT ÖVRIGA KOMMUNER	85870	79071	6799	79327	230346	84.7	29.9	18772	89570	20223	1515	521
LAPIN LÄÄNI LAPPLANDS LÄN	86908	77646	9262	77770	200095	77.9	31.3	14942	64067	14630	1551	602
KAUPUNGIT - STÄDER	44032	39327	4705	39196	93519	72.9	31.6	6644	27016	4620	1552	650
MJUT KUNNAT ÖVRIGA KOMMUNER	42876	38319	4557	38574	106576	83.1	31.0	8298	37051	10010	1551	561
AHVENANMAAN MAAKUNTA LANDSKAPET ÅLAND	11333	10270	1063	10587	24678	89.1	38.9	1101	4645	1984	1756	752
KAUPUNGIT - STÄDER	5342	4758	584	4811	10195	79.0	38.3	484	1887	362	1801	848
MJUT KUNNAT ÖVRIGA KOMMUNER	5991	5512	479	5776	14483	98.4	39.3	617	2758	1622	1719	684
HELSINGIN SKA HELSINGFORS RPL	496474	460841	35633	459724	1009454	67.6	31.4	73901	278196	36733	1868	849
KAUPUNGIT - STÄDER	464687	431319	33368	430201	930519	66.3	31.3	68196	254606	31765	1863	860
MJUT KUNNAT ÖVRIGA KOMMUNER	31787	29522	2265	29523	78935	86.0	32.9	5705	23590	4968	1936	723
ITÄ-UUDENMAAN SKA ÖSTRA NYLANDS RPL	45678	41614	4064	41657	104032	83.3	34.0	7361	30266	10216	1667	674
KAUPUNGIT - STÄDER	14359	12953	1406	12956	28569	71.9	33.2	1972	7616	1793	1612	730
MJUT KUNNAT ÖVRIGA KOMMUNER	31319	28661	2658	28701	75463	88.5	34.3	5389	22650	8423	1720	654
LÄNSI-UUDENMAAN SKA VÄST-NYLANDS RPL	22884	20860	2024	20909	50628	78.5	33.1	3808	15270	4311	1627	671
KAUPUNGIT - STÄDER	11250	10252	998	10238	23684	72.5	32.0	1829	7206	1541	1565	676
MJUT KUNNAT ÖVRIGA KOMMUNER	11634	10608	1026	10671	26944	84.3	34.0	1979	8064	2770	1686	667
LÄNTISEN UUDENMAAN SKA VÄSTRA NYLANDS RPL	33369	29868	3501	30223	74716	82.2	34.0	5317	22073	6153	1754	709
KAUPUNGIT - STÄDER	15193	13356	1837	13543	31221	76.8	34.2	2166	8765	2597	1592	690
MJUT KUNNAT ÖVRIGA KOMMUNER	18176	16512	1664	16680	43494	86.8	33.9	3151	13308	3556	1885	722
VARSINAIS-SUOMEN SKA EGENTLIGA FINLANDS RPL	209827	188010	21817	187862	425618	75.4	34.3	28052	109300	39169	1622	671
KAUPUNGIT - STÄDER	134204	119217	14987	118949	252155	68.6	33.6	16880	63279	17655	1509	711
MJUT KUNNAT ÖVRIGA KOMMUNER	75623	68793	6830	68913	173463	87.5	35.5	11172	46021	21514	1544	613
SATAKUNNAN SKA SATAKUNDA RPL	110019	100364	9655	100440	239586	80.0	34.5	15244	61513	24681	1473	617
KAUPUNGIT - STÄDER	70211	63776	6435	63788	145033	75.3	34.1	9148	35846	12844	1462	642
MJUT KUNNAT ÖVRIGA KOMMUNER	39808	36588	3220	36652	94553	88.3	35.1	6096	25668	11837	1492	578
TAMPEREEN SKA TAMMERFORS RPL	203449	184233	19216	183774	422437	73.9	33.1	29503	116228	37660	1491	648
KAUPUNGIT - STÄDER	143785	129416	14369	128786	281438	69.8	32.9	18975	72467	22162	1474	674
MJUT KUNNAT ÖVRIGA KOMMUNER	59664	54817	4847	54988	140999	83.7	33.3	10528	43761	15508	1529	596

Alue Område	Asun- toja yht. Bo- städer inall.	Vakin. asutut asunnot Stadig- varande bebodda bostäd.	Vailla vakin. asukk. Utan stadig- varande invån.	Asunto- kuntia yht. Bostads- hushäll inalles	Henki- löitä yht. Perso- ner inall.	Pinta- ala/ asunto Area/ lägen- het	Pinta- ala/ henkilö Area/ person	Ahtaasti asuvia Trångbodda Normi 4 - Norm 4 Asunto- Henki- kuntia löitä Bostads- Perso- hushäll ner	Puutt. tai eritt. puutt. varustet- tuja asuntoja Bristf. elier ytt. bristf. utrustade bostäder	Valtionveron- alaiset tulot/- Statsskatte- pliktiga ink./ Asuntok. Henkilö B.hush. Person 100 mk 100 mk		
KANTA-HÄMEEN SKA CENTRALA TAVASTLANDS R	75873	68859	7014	68853	159582	75.7	33.5	10807	42863	14529	1507	649
KAUPUNGIT - STÄDER	44408	40150	4258	40130	88133	69.9	32.7	5849	22628	5447	1506	685
MUUT KUNNAT ÖVRIGA KOMMUNER	31465	28709	2766	28723	71449	83.8	34.6	4958	20235	9082	1509	606
PÄIJÄT-HÄMEEN SKA PÄIJÄNNE-TAVASTLANDS R	92294	85071	7223	85078	195767	73.3	32.6	13631	53795	15055	1462	634
KAUPUNGIT - STÄDER	61104	56296	4808	56229	122650	67.9	31.9	8514	32406	7594	1441	659
MUUT KUNNAT ÖVRIGA KOMMUNER	31190	28775	2415	28849	73117	83.7	33.7	5117	21389	7461	1505	593
KYMENLAAKSON SKA KYMENEDALENS RPL	90251	82853	7398	82871	191745	74.6	33.1	12589	49902	18481	1541	665
KAUPUNGIT - STÄDER	67508	61901	5607	61892	137543	70.4	32.5	9222	35575	11645	1542	693
MUUT KUNNAT ÖVRIGA KOMMUNER	22743	20952	1791	20979	54202	87.2	34.6	3367	14327	6836	1539	595
ETELÄ-KARJALAN SKA SÖDRA KARELENS RPL	63544	58825	4719	58763	138955	74.5	32.3	9661	38426	13022	1518	641
KAUPUNGIT - STÄDER	41910	38498	3412	38494	87228	70.6	31.9	6051	23254	6313	1525	672
MUUT KUNNAT ÖVRIGA KOMMUNER	21634	20327	1307	20269	51727	82.4	33.0	3610	15172	6709	1505	589
ETELÄ-SAVON SKA SÖDRA SAVOLAX RPL	79542	71949	7693	72022	173782	75.5	32.3	12726	51783	18288	1402	580
KAUPUNGIT - STÄDER	37023	32967	4056	32882	74120	68.0	31.3	5299	20664	4386	1452	643
MUUT KUNNAT ÖVRIGA KOMMUNER	42519	38982	3537	39140	99662	82.0	33.0	7427	31119	13902	1361	534
POHJOIS-KARJALAN SKA NORRA KARELENS RPL	79688	72505	7183	72252	175772	73.1	31.0	15396	61285	18805	1369	562
KAUPUNGIT - STÄDER	46056	41615	4441	41418	96258	70.3	31.2	7825	30508	7555	1393	598
MUUT KUNNAT ÖVRIGA KOMMUNER	33632	30890	2742	30834	79514	77.0	30.8	7571	30777	11250	1337	518
POHJOIS-SAVON SKA NORRA SAVOLAX RPL	114121	104359	9762	104424	255064	73.3	30.8	21360	85827	22430	1464	594
KAUPUNGIT - STÄDER	65444	59499	5946	59515	137732	68.5	30.4	11213	43349	7973	1504	649
MUUT KUNNAT ÖVRIGA KOMMUNER	48677	44860	3817	44909	117332	79.6	31.2	10147	42478	14457	1388	531
KESKI-SUOMEN SKA MELLERSTA FINLANDS RPL	116655	103433	12222	103364	253220	73.9	31.3	19812	81661	23370	1483	605
KAUPUNGIT - STÄDER	63782	55898	7884	55849	128969	68.5	31.1	9690	38697	8519	1513	654
MUUT KUNNAT ÖVRIGA KOMMUNER	51873	47535	4338	47515	124251	80.5	31.4	10122	42964	14851	1447	553
VAASAN LÄÄNIN SKA VASA LÄNS RPL	185446	168596	16850	168920	443751	83.4	32.6	28816	127141	37101	1499	570
KAUPUNGIT - STÄDER	98783	88920	9863	88890	221901	78.3	32.4	14523	61673	15402	1539	616
MUUT KUNNAT ÖVRIGA KOMMUNER	86663	79676	6987	80030	221850	89.2	32.9	14293	65468	21699	1454	524
POHJ.-POHJANMAAN SKA NORRA ÖSTERBOTTENS RPL	140134	127430	12704	127634	345305	79.7	30.4	26270	121880	22319	1568	579
KAUPUNGIT - STÄDER	73444	65704	7740	65700	161468	73.9	31.2	11289	48683	7440	1594	648
MUUT KUNNAT ÖVRIGA KOMMUNER	66690	61726	4964	61934	183837	86.1	29.6	14981	73197	14879	1540	518

Alue Område	Asun- toja yht. Bo- städer inall.	Vakin. asutut asunnot Stadig- varande bebodda bostäd.	Vailla vakin. asukk. Utan stadig- varande invån.	Asunto- kuntia yht. Bostads- hushåll inall.	Henki- löitä yht. Perso- ner inall.	Pinta- ala/ asunto Area/ lägen- het	Pinta- ala/ henkilö Area/ person	Ahtaasti asuvia Trångbodda Normi 4 - Norm 4 Asunto- kuntia Bostads- hushåll	Henki- löitä Perso- ner	Puutt. tai eritt. puutt. varustet- tuja asuntoja Bristf. eller ytt. bristf. utrustade bostäder	Valtionveron- alaiset tulot/- Statsskatte- pliktiga ink./ Asuntok. Henkilö B.hush. Person 100 mk 100 mk	
KAINUUN SKA KAJANALANDS RPL	40870	36991	3879	37077	95548	76.9	30.7	7502	32036	7970	1480	574
KAUPUNGIT - STÄDER	21690	19646	2044	19684	49039	74.1	30.7	3711	15663	2626	1528	612
MUUT KUNNAT ÖVRIGA KOMMUNER	19180	17345	1835	17393	46509	80.0	30.7	3791	16373	5344	1426	533
LAPIN SKA LAPPLANDS RPL	86908	77646	9262	77770	200095	77.9	31.3	14942	64067	14630	1651	602
KAUPUNGIT - STÄDER	44032	39327	4705	39196	93519	72.9	31.6	6644	27016	4620	1552	650
MUUT KUNNAT ÖVRIGA KOMMUNER	42876	38319	4557	38574	106576	83.1	31.0	8298	37051	10010	1551	561
AHVENANMAAN SKA ÅLANDS RPL	11333	10270	1063	10587	24678	89.1	38.9	1101	4645	1984	1756	752
KAUPUNGIT - STÄDER	5342	4758	584	4811	10195	79.0	38.3	484	1887	362	1801	848
MUUT KUNNAT ÖVRIGA KOMMUNER	5991	5512	479	5776	14483	98.4	39.3	617	2758	1622	1719	684
PÄÄKAUPUNKISEUTU HUVUDSTADSREGIONEN	419695	388905	30790	387695	829282	65.6	31.3	60641	224834	27899	1872	874
UUDENMAAN LÄÄNI NYLANDS LÄN												
HELSINKI-HELSINGFORS	269367	247983	21384	246878	486983	60.4	31.3	36857	129377	18718	1736	879
ESPOO-ESBO	77445	71996	5449	71810	176871	77.1	31.8	11682	48088	5387	2249	912
HANKO-HANGÖ	5345	4755	590	4801	11120	75.9	33.4	816	3271	948	1600	690
HYVINKÄÄ-HYVINGE	18535	17317	1218	17361	40121	70.7	31.1	2975	11546	2194	1657	716
JÄRVENPÄÄ	14346	13513	833	13547	32905	74.1	30.8	2404	9676	1054	1838	755
KARJAA-KARIS	4205	3649	556	3714	8771	77.3	33.7	627	2601	840	1567	663
KARKKILA	4151	3757	394	3738	8922	75.4	32.2	731	2957	842	1502	629
KAUNIAINEN-GRANKULLA	3249	3054	195	3056	8139	106.9	40.9	354	1551	188	3148	1181
KERAVA-KERVO	12111	11584	527	11698	28211	73.2	30.4	2176	8550	618	1890	776
LOHJA-LOJO	7099	6495	604	6500	14762	70.8	31.8	1098	4249	699	1601	704
LOVIISA-LOVISA	4083	3749	334	3749	8107	74.2	35.0	492	1902	602	1480	683
ORIMATTILA	6297	5834	463	5839	14183	84.1	35.3	920	3714	1378	1427	587
PORVOO-BORGÅ	10276	9204	1072	9207	20462	70.9	32.5	1480	5714	1191	1666	748
TAMMISAARI-EKENÄS	5643	4952	691	5028	11330	77.3	35.3	723	2893	809	1602	710
VANTAA-VANDA	69634	65872	3762	65951	157289	71.4	30.2	11748	45818	3606	1911	800
ARTJÄRVI-ARTSJÖ	737	684	53	685	1697	92.8	38.1	104	445	237	1312	529
ASKOLA	1648	1552	96	1553	4262	92.3	34.1	302	1328	487	1652	601
INKOO-INGÅ	2050	1822	228	1892	4783	92.6	37.1	309	1339	534	1729	684
KARJALOHJA-KARISLOJO	677	590	87	586	1381	85.0	37.4	111	458	301	1377	583
KIRKKONUMMI-KYRKSLÄT	10477	9719	758	9792	26339	86.7	32.6	1964	8301	1320	2069	768
LAPINJÄRVI-LAPPTRÄSK	1448	1330	118	1332	3222	89.0	37.5	223	923	459	1389	574
LILJENDAL	660	625	35	625	1534	90.1	37.2	89	366	225	1322	538
LOHJAN KUNTA LOJO KOMMUN	7870	7284	586	7319	18655	82.7	33.0	1366	5525	1324	1788	701

Alue Område	Asun- toja yht. Bo- städer inall.	Vakin. asutut asunnot Stadig- varande bebodda bostäd.	Vailla vak.in. asukk. Utan stadig- varande invån.	Asunto- kuntia yht. Bostads- hushåll inalles	Henki- löitä yht. Perso- ner inall.	Pinta- ala/ asunto Area/ lägen- het	Pinta- ala/ henkilö Area/ person	Ahtaasti asuvia Trångbodda Normi 4 - Norm 4 Asunto- kuntia Bostads- hushåll	Henki- löitä Perso- ner	Puutt. tai eritt. puutt. varustet- tuja asuntoja Bristf. eller ytt. bristf. utrustade bostäder	Valtionveron- alaiset tulot/ Statsskatte- pliktiga ink. / Asuntok. Henkilö B.hush. Person 100 mk 100 mk	
MYRSKYLÄ-MÖRSKOM	894	815	79	814	2026	90.2	37.1	126	534	310	1412	566
MÄNTSÄLÄ	6327	5751	576	5763	15216	87.4	33.8	1070	4577	1196	1647	623
NUMMI-PUSULA	2523	2240	283	2262	5690	88.2	35.9	418	1733	936	1491	592
NURMIJÄRVI	11561	10707	854	10719	28960	88.6	33.5	1990	8316	1682	1981	733
PERNAJA-PERNÄ	1693	1546	147	1548	3740	86.3	36.7	281	1117	696	1395	578
POHJA-POJO	2445	2105	340	2152	5074	75.0	32.5	419	1725	775	1442	611
PORNAINEN-BORGNÄS	1334	1195	139	1196	3472	93.8	32.7	238	1151	472	1776	611
PORVOON MLK-BORGÅ LK	8939	8229	710	8251	21907	87.3	33.4	1619	6694	2280	1818	684
PUKKILA	811	744	67	745	1831	88.8	36.8	129	549	275	1376	559
RUOTSINPYHTÄÄ STRÖMFORS	1421	1333	88	1334	3276	83.6	34.6	246	983	446	1474	600
SAMMATTI	564	494	70	504	1218	88.2	37.5	84	348	209	1433	593
SIPOO-SIBBO	6144	5541	603	5540	14977	90.5	34.4	1066	4428	1577	2022	747
SIUNTIO-SJUNDEÅ	1817	1635	182	1636	4311	95.3	37.3	261	1111	433	1889	716
TENHOLA-TENALA	1387	1231	156	1208	2987	89.2	37.4	198	832	494	1426	576
TUUSULA-TUSBY	11235	10541	694	10526	28038	84.3	32.4	2046	8461	1798	1962	736
VIHTI	8991	8274	717	8278	21937	84.7	32.8	1669	6813	1488	1844	695
TURUN-PORIN LÄÄNI ÅBO-BJÖRNEBORGS LÄN												
TURKU-ÅBO	88667	77575	11092	77200	154996	63.9	33.2	10705	38701	11536	1475	734
HARJAVALTA	4016	3620	395	3623	8549	82.2	36.1	464	1903	631	1562	661
HUITTINEN	4419	4025	394	4025	9387	82.1	36.2	569	2300	1056	1376	590
IKAALINEN	3737	3275	462	3277	8023	81.7	34.6	541	2237	1032	1377	561
KANKAANPÄÄ	5936	5351	585	5343	13429	80.5	33.1	978	4034	1235	1424	566
KOKEMÄKI-KUMO	4160	3798	362	3818	9262	85.7	36.3	575	2356	1407	1378	567
LAITILA	4214	3701	513	3694	9163	81.6	34.1	587	2495	970	1437	579
LOIMAA	3646	3262	384	3267	7166	76.0	35.5	408	1642	631	1367	622
NAANTALI-NÄDENDAL	5075	4721	354	4742	11559	80.4	33.4	731	2947	468	1799	737
PARAINEN-PARGAS	5409	4982	427	5002	12153	83.7	35.3	796	3257	1065	1641	675
PARKANO	3629	3308	321	3314	8312	81.1	33.1	603	2544	957	1372	546
PORI-BJÖRNEBORG	36924	33689	3235	33686	75249	72.6	33.5	4860	18616	7027	1453	650
RAISIO-RESO	9444	8867	577	8872	21267	77.7	33.0	1452	5641	904	1708	712
RAUMA-RAUMO	14757	13293	1464	13293	29157	72.9	34.4	1702	6636	1488	1523	694
SALO	10968	10084	884	10107	21670	73.1	34.8	1285	4879	1198	1434	668
UUSIKAUPUNKI-NYSTAD	6781	6025	756	6066	14181	75.5	33.3	916	3717	883	1563	668
VAMMALA	7223	6534	689	6541	15633	81.0	34.9	1044	4193	1834	1406	588
ALASTARO	1570	1363	207	1327	3290	86.3	36.6	191	819	566	1361	548
ASKAINEN-VILLNÄS	396	370	26	374	941	94.8	38.4	45	185	127	1446	573
AURA	1337	1217	120	1225	3169	86.0	33.6	233	972	330	1539	594
DRAGSFJÄRD	2032	1721	311	1774	3869	74.5	35.2	244	979	649	1354	621
EURA	4256	3950	306	3951	9479	85.7	36.4	474	2038	1116	1499	623

Alue Område	Asun- toja yht. Bo- städer inall.	Vakin. asutut asunnot Stadig- varande bebodda bostäd.	Vailla vakin. asukk. Utan stadig- varande invån.	Asunto- kuntia yht. Bostads- hushåll inalles	Henki- löitä yht. Perso- ner inall.	Pinta- ala/ asunto Area/ lägen- het	Pinta- ala/ henkilö Area/ person	Ahtaasti asuvia Trångbudda Normi 4 - Norm 4 Asunto- kuntia Bostads- hushåll	Henki- löitä Perso- ner	Puutt. tai eritt. puutt. varustet- tuja asuntoja Bristf. eller ytt. bristf. utrustade bostäder	Valtionveron- alaiset tulot/ Statsskatte- pliktiga ink./ Asuntok. Henkilö B.hush. Person 100 mk 100 mk	
EURAJOKI	2434	2293	141	2294	6099	91.4	34.9	390	1635	763	1555	585
HALIKKO	3696	3391	305	3396	8423	85.1	35.1	575	2352	971	1517	611
HONKAJOKI	993	897	96	897	2315	79.7	31.9	176	754	377	1279	495
HOUTSKARI-HOUTSKÄR	345	296	49	299	716	81.3	33.7	61	248	133	1391	580
HÄMEENKYRÖ-TAVASTKYR	4121	3834	287	3838	9520	83.2	34.0	752	3038	1315	1463	589
INIÖ	112	102	10	104	249	86.2	35.2	21	92	62	1358	564
JÄMIJÄRVI	1046	927	119	927	2361	85.8	34.6	172	730	377	1341	526
KAARINA-S:T KARINS	7620	7177	443	7183	18449	85.0	33.5	1220	4953	892	1878	730
KALANTI	1530	1375	155	1394	3836	90.0	33.6	239	1042	457	1604	582
KARINAINEN	1057	952	105	957	2414	87.9	35.3	143	674	309	1364	540
KARVIA	1430	1277	153	1262	3272	83.2	33.4	284	1145	572	1299	500
KEMIÖ-KIMITO	1705	1516	189	1528	3473	87.9	38.9	224	913	600	1255	551
KIHNIÖ	1102	991	111	995	2660	84.0	32.2	228	975	415	1322	494
KIIKALA	935	846	89	846	1943	82.9	36.8	131	527	382	1226	533
KIIKOINEN	616	551	65	556	1396	86.6	35.1	112	492	256	1208	481
KISKO	988	881	107	881	2038	82.3	36.3	143	577	493	1290	557
KIUKAINEN	1676	1541	135	1542	3865	88.4	36.3	232	964	584	1402	559
KODISJOKI	239	216	23	216	589	89.8	33.6	37	160	87	1496	549
KORPPOO-KORPO	569	489	80	493	1104	76.0	34.8	78	329	228	1466	654
KOSKI TL	1262	1136	126	1140	2736	88.3	37.2	181	777	418	1321	550
KULLAA	776	673	103	664	1715	85.2	34.7	129	528	315	1373	531
KUSTAVI-GUSTAVS	576	507	69	507	1105	81.5	38.1	71	284	219	1235	566
KUUSJOKI	830	744	86	750	1818	87.5	36.7	132	526	297	1290	532
KÖYLIO-KJULO	1392	1259	133	1250	3217	88.5	35.5	223	903	469	1505	584
LAPPI	1396	1297	99	1297	3388	90.2	35.2	231	985	472	1443	552
LAVIA	1178	1023	155	1038	2610	86.8	35.3	217	910	448	1274	506
LEMU	512	492	20	493	1338	96.9	36.2	75	305	140	1713	631
LIETO	4796	4564	232	4577	12522	93.3	34.4	783	3272	948	1817	664
LOIMAAN KUNTA LOIMAA KOMMUN	2798	2499	299	2479	6372	90.5	36.2	379	1535	1020	1512	587
LUVIA	1317	1240	77	1242	3415	97.0	36.0	216	951	517	1595	580
MARTTILA	1009	902	107	906	2250	88.1	36.3	167	684	390	1383	555
MASKU	1862	1766	96	1782	4869	101.1	37.6	242	1010	339	1913	700
MELLILÄ	675	576	99	574	1360	81.8	35.5	93	368	311	1326	558
MERIKARVIA	1847	1664	183	1626	4077	79.5	33.2	333	1370	818	1279	509
MERIMASKU	464	444	20	445	1222	104.7	38.2	53	224	104	1758	641
MIETOINEN	688	633	55	633	1674	95.5	37.1	100	430	221	1613	610
MOUHIJÄRVI	1244	1122	122	1124	2863	86.3	34.5	225	961	459	1355	532
MUURLA	591	532	59	536	1345	91.2	37.2	89	352	220	1566	617
MYNÄMÄKI	2681	2426	255	2426	6052	87.5	36.0	357	1495	817	1514	607

Alue Område	Asun- toja yht. Bo- städer inall.	Vakin. asutut asunnot Stadig- varande bebodda bostäd.	Vailla vak in. asukk. Utan stadig- varande invån.	Asunto- kuntia yht. Bostads- hushåll inalles	Henki- löitä yht. Person- ner inall.	Pinta- ala/ asunto Area/ lägen- het	Pinta- ala/ henkilö Area/ person	Ahtaasti asuvia Trångbodda Normi 4 - Norm 4 Asunto- kuntia Bostads- hushåll	Henki- löitä Person- ner	Puutt. tai eritt. puutt. varustet- tuja asuntoja Bristf. eller ytt. bristf. utrustade bostäder	Valtionveron- alaiset tulot/ Statsskatte- pliktiga ink./ Asuntok. Henkilö B.hush. Person 100 mk 100 mk	
NAKKILA	2652	2417	235	2418	6245	89.7	35.8	359	1554	634	1548	599
NAUVO-NAGU	696	603	93	614	1457	81.7	35.4	100	430	296	1391	586
NORDMARKKU-NORRMARK	2541	2379	162	2380	6387	93.0	35.5	387	1627	607	1557	580
NOUSIAINEN	1584	1455	129	1464	4049	96.1	35.3	246	1063	423	1685	609
ORIPÄÄ	679	591	88	587	1398	86.7	37.2	101	404	221	1366	573
PAIMIO-PEMAR	4260	3835	425	3839	9686	84.3	34.4	612	2445	669	1627	644
PERNIÖ-BJÄRNÄ	2876	2587	289	2583	6346	84.1	35.5	426	1737	899	1443	587
PERTELI	1529	1408	121	1408	3583	86.1	34.6	259	1027	491	1447	568
PIIKKIÖ-PIKIS	2603	2419	184	2423	6294	85.8	33.6	432	1729	635	1656	637
POMARKKU-PÅMARK	1230	1111	119	1112	2881	84.8	33.8	213	929	460	1307	504
PUNKALAIIDUN	1882	1653	229	1682	4024	87.3	37.4	266	1102	740	1288	538
PYHÄRANTA	979	894	85	895	2391	92.1	35.2	164	720	356	1561	583
PÖYTYÄ	1635	1461	174	1466	3737	92.7	37.4	266	1092	613	1497	586
RAUMAN MLK-RAUMO LK	3123	2960	163	3044	8398	95.6	34.8	500	2146	810	1681	609
RUSKO	1073	1030	43	1022	2958	100.4	35.4	184	781	183	1891	653
RYMÄTTYLÄ-RIMITO	818	745	73	753	1902	93.2	37.9	115	472	251	1443	571
SAUVO-SAGU	1216	1117	99	1121	2829	91.8	37.4	155	663	445	1433	568
SIIKAINEN	1015	887	128	883	2226	77.7	32.0	203	825	468	1160	450
SOMERO	4623	4154	469	4157	9783	83.0	36.1	639	2592	1356	1356	576
SUODENNIEMI	704	613	91	631	1516	83.5	35.3	116	451	262	1220	508
SUOMUSJÄRVI	649	588	61	587	1313	83.5	37.7	82	325	242	1235	551
SÄKYLÄ	2331	2119	212	2123	5302	87.3	35.9	287	1209	427	1585	634
SÄRKISALO-FINBY	424	380	44	381	832	82.7	39.2	55	206	178	1388	636
TAIVASSALO-TÖVSALA	918	812	106	796	1890	90.2	39.7	117	466	307	1349	568
TARVASJOKI	788	710	78	713	1893	94.5	36.2	119	497	266	1503	566
ULVILA-ULVSBY	5054	4805	249	4804	12688	90.3	34.8	767	3203	776	1680	635
VAHTO	642	594	48	600	1744	98.1	34.2	105	470	138	1650	567
VAMPULA	872	805	67	791	1885	86.4	37.2	109	446	315	1350	566
VEHMAA	1268	1146	122	1146	2709	85.4	37.2	177	709	485	1341	567
VELKUA	97	91	6	92	231	87.3	34.8	18	71	38	1400	558
VILJAKKALA	847	773	74	756	1939	84.2	34.1	158	651	347	1351	527
VÄSTANFJÄRD	408	363	45	365	883	89.0	37.2	54	241	159	1431	589
YLÄNE	1088	960	128	964	2358	83.1	34.9	163	694	418	1314	537
ÄETSÄ	2342	2125	217	2147	5404	86.6	35.1	381	1585	629	1394	553
HÄMEEN LÄÄNI TAVASTEHS LÄN												
HÄMEENLAINNA-TAVASTEHS	22109	19914	2195	19887	43399	69.5	32.8	2788	10853	2518	1540	704
FORSSA	9658	8803	855	8804	19430	71.4	33.3	1298	5016	1297	1404	635
LAHTI	46907	43244	3663	43181	92416	65.8	31.5	6445	24354	5283	1433	668
MÄNTTÄ	3550	3164	386	3173	7355	73.4	32.5	488	1932	478	1552	668

Alue Område	Asun- toja yht. Bo- städer inall.	Vakin. asutut asunnot Stadig- varande bebodda bostäd.	Vailla vakin. asukk. Utan stadig- varande invån.	Asunto- kuntia yht. Bostads- hushåll inalles	Henki- löitä yht. Perso- ner inall.	Pinta- ala/ asunto Area/ lägen- het	Pinta- ala/ henkilö Area/ person	Ahtaasti asuvia Trångbotta Normi 4 - Norm 4 Asunto- Henki- kuntia löitä Bostads- Perso- hushåll ner	Puutt. tai eritt. puutt. varustet- tuja asuntoja Bristf. eller ytt. bristf. utrustade bostäder	Valtionveron- alaiset tulot/ Statsskatte- pliktiga ink./ Asuntok. Henkilö B.hush. Person 100 mk 100 mk		
NOKIA	11552	10370	682	10852	25864	74.7	31.8	1876	7416	2009	1527	640
ORIVESI	4222	3748	474	3758	9021	79.2	33.8	643	2586	1037	1394	580
RIIHIMÄKI	12641	11433	1208	11439	25304	69.6	32.1	1763	6759	1632	1527	690
TAMPERE-TAMMERFORS	92230	82215	10015	81535	168889	65.2	32.6	11299	41474	11344	1478	712
TOIJALA	3876	3562	314	3545	8142	74.4	33.3	556	2164	806	1418	616
VALKEAKOSKI	9671	9142	529	9160	21232	78.5	34.4	1196	4855	1558	1590	685
VIRRAT-VIRDOIS	4095	3598	497	3631	8967	78.9	32.7	729	3066	1097	1325	536
ASIKKALA	3827	3511	316	3512	8698	86.5	35.8	560	2360	976	1462	590
HATTULA	3755	3425	330	3427	8934	86.5	34.2	573	2317	1005	1638	628
HAUHO	1855	1655	200	1655	4020	85.8	36.8	244	982	676	1381	568
HAUSJÄRVI	3383	3146	237	3146	8024	84.2	33.6	594	2490	1027	1553	608
HOLLOLA	7960	7591	369	7597	20086	86.4	32.9	1418	5881	1282	1682	635
HUMPPILA	1195	1052	143	1052	2618	84.6	35.4	192	756	348	1391	559
JANAKKALA	7054	6443	611	6451	15348	79.1	33.9	1025	4077	1576	1561	655
JOKIOINEN	2370	2187	183	2176	5557	86.4	35.0	359	1485	626	1587	621
JUUPAJOKI	1136	957	179	967	2470	77.9	31.7	208	933	472	1369	535
KALVOLA	1581	1447	134	1445	3513	82.6	34.9	262	1063	501	1392	572
KANGASALA	8645	8065	580	8073	21223	84.6	32.7	1533	6399	1386	1684	640
KOSKI HL	981	896	85	900	2336	91.1	35.6	154	673	315	1452	559
KUHMALAHTI	563	480	83	485	1149	80.0	35.7	86	362	253	1223	516
KUOREVESI	1322	1228	94	1230	3022	82.1	34.2	198	842	311	1557	634
KURU	1371	1228	143	1228	2945	81.4	34.7	268	1066	568	1283	534
KYLMÄKOSKI	1120	984	136	980	2551	88.0	35.1	198	822	410	1448	556
KÄRKÖLÄ	2264	2067	197	2075	5318	84.8	33.8	417	1749	643	1496	583
LAMMI	2734	2463	271	2469	5896	83.0	35.5	443	1838	799	1404	587
LEMPÄÄLÄ	5966	5566	400	5569	14793	85.0	32.5	1104	4680	1235	1632	613
LOPPI	3184	2932	252	2934	7470	82.7	33.2	560	2283	1079	1449	568
LUOPIOINEN	1113	976	137	1051	2502	82.9	35.8	170	704	471	1279	537
LÄNGELMÄKI	982	845	137	849	1933	78.3	35.8	160	620	461	1228	539
NASTOLA	6273	5873	400	5883	15090	81.4	32.3	1002	4275	930	1561	608
PADASJOKI	1966	1748	218	1754	4308	81.1	33.8	341	1430	708	1313	534
PIRKKALA	4482	4291	191	4292	11556	87.0	32.6	787	3272	384	1835	681
PÄLKÄNE	1729	1571	158	1568	3963	86.0	34.7	262	1144	576	1477	584
RENKO	1059	950	109	951	2416	86.7	35.3	157	647	337	1438	566
RUOVESI	2762	2446	316	2469	5900	78.7	33.7	497	1993	935	1303	545
SAHALAHTI	952	873	89	874	2212	84.5	34.7	182	728	218	1580	624
TAMMELA	2580	2365	215	2368	6031	87.9	35.5	452	1856	872	1491	585
TUULOS	715	644	71	648	1622	90.9	37.2	107	441	236	1433	572
URJALA	2782	2491	291	2494	5985	81.9	35.0	431	1747	1008	1308	545
VESILAHTI	1297	1155	142	1156	3176	92.5	34.8	223	992	611	1440	524

Alue Område	Asun- toja yht. Bo- städer inall.	Vakin. asutut asunnot Stadig- varande bebodda bostäd.	Vailla- vak.in. asukk. Utän stadig- varande invän.	Asunto- kuntia yht. Bostads- hushäll inalles	Henki- löitä yht. Perso- ner inall.	Pinta- ala/ asunto Area/ lägen- het	Pinta- ala/ henkilö Area/ person	Ahtaasti asuvia Trångbotta Normi 4 - Norm 4 Asunto- kuntia Bostads- hushäll	Asuvia Henki- löitä Perso- ner	Puutt. tai eritt. puutt. varustet- tuja asuntoja Bristf. eller ytt. bristf. utrustade bostäder	Valtionveron- alaiset tulot/ Statsskatte- pliktiga ink. / Asuntok. Henkilö B.hush. Person 100 mk: 100 mk	
VIIALA	2394	2203	191	2206	5264	76.4	32.7	393	1544	738	1331	557
VILPPULA	2933	2612	321	2615	6276	76.6	32.8	490	1959	855	1392	580
YLÖJÄRVI	7129	6837	292	6835	18781	86.0	31.6	1366	5801	933	1755	639
YPÄJÄ	1262	1128	134	1117	2735	83.1	35.1	204	817	497	1392	568
KYMEN LÄÄNI KYMENE LÄN												
KOUVOLA	16274	14935	1339	14939	31880	68.4	32.9	1901	7251	1344	1526	714
ANJALANKOSKI	8307	7643	664	7625	18467	80.5	33.9	1097	4714	2445	1604	661
HAMINA-FREDRIKSHAMN	4962	4628	334	4640	10034	70.6	33.2	638	2393	822	1515	700
IMATRA	15393	14489	904	14492	32526	71.3	32.2	2172	8351	2611	1530	681
KOTKA	27660	25300	2360	25280	55719	68.0	31.7	4154	15630	4854	1512	685
KUUSANKOSKI	10305	9395	910	9408	21443	71.9	32.5	1432	5587	2180	1609	705
LAPPEENRANTA VILLMANSTRAND	26517	24009	2508	24002	54702	70.1	31.7	3879	14903	3702	1522	667
ELIMÄKI	3591	3335	256	3329	8624	88.1	34.9	511	2205	826	1530	590
JITTI	3550	3218	332	3190	7671	82.2	35.2	525	2163	1062	1393	578
JAALA	939	866	73	872	2005	80.2	35.3	149	582	434	1274	554
JOUTSENO	4893	4635	258	4636	11794	80.8	32.3	787	3208	1020	1649	648
LEMI	1227	1167	60	1167	3114	87.4	33.1	209	922	414	1450	543
LUUMÄKI	2446	2244	202	2244	5565	85.0	35.2	376	1576	759	1397	563
MIEHIKKÄLÄ	1186	1055	131	1027	2665	85.2	34.5	153	693	481	1335	514
PARIKKALA	2262	2114	148	2121	5139	78.4	33.1	365	1491	776	1352	558
PYHTÄÄ-PYTTIS	2159	2076	83	2077	5438	90.1	34.8	362	1486	653	1569	599
RAUTJÄRVI	2274	2126	148	2129	5306	77.1	31.6	384	1571	775	1527	612
RUOKOLAHTI	2622	2476	146	2443	6408	83.0	32.4	467	1984	859	1582	603
SAARI	724	672	52	676	1810	80.1	30.7	142	611	390	1296	483
SAVITAIPALE	1999	1899	100	1854	4607	79.9	33.1	360	1565	748	1384	556
SUOMENNIEMI	425	398	27	398	947	82.2	35.2	72	301	179	1277	537
TAIPALSAARI	1764	1673	91	1674	4697	93.6	34.0	289	1260	347	1723	613
UUKUNIEMI	286	256	30	260	644	74.1	30.7	53	230	153	1187	479
VALKEALA	4631	4212	419	4268	11405	87.7	33.9	706	3057	1439	1634	611
VENKALAHTI	4899	4579	320	4599	12346	90.2	34.0	728	3131	1316	1688	628
VIROLAHTI	1788	1611	177	1617	4048	88.1	36.3	233	1010	625	1405	561
YLÄMAA	712	667	45	667	1696	86.9	34.9	106	453	289	1358	533
MIKKELIN LÄÄNI S:T MICHEL'S LÄN												
MIKKELI-S:T MICHEL	16152	14557	1595	14482	31984	66.9	31.3	2247	8720	1442	1469	664
HEINOLA	7900	7218	682	7209	16051	67.7	31.3	1149	4338	933	1497	672
PIEKSÄMÄKI	7019	6224	795	6226	13754	67.6	31.7	881	3471	834	1403	634
SAVONLINNA-NYSLOTT	13852	12186	1666	12174	28382	69.6	31.2	2171	8473	2110	1456	624
ANTTOLA	823	734	89	735	1930	86.4	34.1	130	594	249	1375	524

Älue Område	Asun- toja yht. Bo- städer inall.	Vakin. asutut Stadig- varande bebodda bostäd.	Vailla vakin. asukk. Utan stadig- varande invån.	Asunto- kuntia yht. Bostads- hushåll inalles	Henki- löitä yht. Perso- ner inall.	Pinta- ala/ asunto Area/ lägen- het	Pinta- ala/ henkilö Area/ person	Ahtaasti asuvia Trångbodda Normi 4 - Norm 4 Asunto- Henki- kuntia löitä Bostads- Perso- hushåll ner	Puutt. tai eritt. puutt. varustet- tuja asuntoja Bristf. eller ytt. bristf. utrustade bostäder	Valtionveron- alaiset tulot/- Statskatte- pliktiga ink./ Asuntok. Henkilö B.hush. Person 100 mk 100 mk		
ENONKOSKI	864	807	57	807	2193	31.8	30.6	169	776	307	1382	508
HARTOLA	2006	1771	235	1785	4171	75.9	33.6	339	1337	686	1218	621
HAUKIVUORI	1172	1087	85	1086	2636	81.3	34.3	193	797	461	1183	487
HEINOLAN MLK HEINDLA LK	2522	2273	249	2293	6001	86.0	33.6	406	1699	732	1573	600
HEINÄVESI	2380	2150	230	2152	5202	73.7	31.2	466	1927	907	1244	514
HIRVENSALMI	1333	1205	128	1206	2797	75.0	33.5	229	949	547	1158	499
JORDINEN	2533	2396	137	2396	6250	84.2	32.7	461	1967	730	1439	551
JUVA	3659	3313	346	3315	8275	80.2	33.0	583	2392	1117	1342	537
JÄPPILÄ	718	659	59	659	1753	88.4	34.0	124	521	230	1283	482
KANGASLAMPPI	742	695	47	689	1791	82.2	32.3	162	644	283	1353	519
KANGASNIEMI	3079	2870	209	2874	7137	80.4	32.9	573	2369	1020	1252	504
KERIMÄKI	2614	2437	177	2437	6526	84.3	32.0	468	1987	823	1448	540
MIKKELIN MLK S:T MICHELS LK	4470	4215	255	4199	11696	90.5	33.3	840	3608	1271	1594	671
MÄNTYHARJU	3667	3250	417	3261	7515	75.6	34.0	535	2090	1177	1272	551
PERTUNMAA	1125	1047	78	1022	2325	75.9	35.0	182	703	462	1119	492
PIEKSAÄEN MLK PIEKSAÄKI LK	2474	2222	252	2414	6749	89.3	32.5	436	1928	694	1532	548
PUNKAHARJU	1972	1766	206	1765	4576	81.4	32.3	323	1400	589	1498	577
PUUMALA	1463	1354	109	1339	3319	84.5	35.0	244	1087	423	1270	612
RANTASALMI	2187	2001	186	2002	5059	81.7	33.3	385	1557	741	1322	523
RISTIINA	2296	2088	208	2088	5238	81.8	33.6	395	1618	695	1353	539
SAVONRANTA	687	620	67	626	1554	73.0	29.8	162	649	319	1177	474
SULKAVA	1661	1521	140	1522	3815	83.1	34.1	269	1147	594	1364	543
SYSMÄ	2654	2361	293	2365	5412	76.8	34.5	376	1540	952	1233	538
VIRTASALMI	600	545	55	546	1326	79.3	33.2	98	409	263	1200	493
POHJOIS-KARJALAN LÄÄNI NORRA KARELENS LÄN												
JOENSUU	24470	21763	2707	21672	48276	67.3	31.2	3536	13457	1782	1449	649
KITEE	4777	4461	316	4459	11219	76.6	31.1	966	3965	1134	1349	536
LIEKSA	7889	7186	703	7185	17038	72.0	31.0	1497	5789	2320	1346	567
NURMES	4826	4457	369	4397	10691	72.8	30.9	1022	4046	1219	1307	537
OUTOKUMPU	4094	3748	346	3705	9034	74.7	31.5	804	3251	1100	1309	536
ENO	3329	3035	294	3042	7625	74.0	30.3	732	2900	1121	1400	557
ILOMANTSI	3510	3223	287	3165	7776	71.9	30.3	784	3029	1284	1309	533
JUUKA	3187	2898	289	2880	7212	73.7	30.4	805	3146	1140	1262	504
KESÄLAHTI	1291	1204	87	1230	3167	78.7	31.0	268	1157	401	1296	503
KIIHTELYSVAARA	1131	1015	116	1018	2698	78.2	30.2	277	1105	388	1307	492
KONTIOLAHTI	4078	3833	245	3827	10656	84.0	30.8	901	3823	1032	1547	555
LIPERI	4769	4422	337	4423	11615	80.1	31.4	1019	4234	1418	1380	525
POLVIJÄRVI	2588	2352	236	2354	5885	74.2	30.8	611	2463	1048	1201	480

Alue Område	Asun- toja yht. Bo- städer inall.	Vakin. asutut asunnot Stadig- varande bebodda bostäd.	Vailla vakin. asukk. Utan stadig- varande invån.	Asunto- kuntia yht. Bostads- hushäll inalles	Henki- löitä yht. Perso- ner inall.	Pinta- ala/ asunto Area/ lägen- het	Pinta- ala/ henkilö Area/ person	Ahtaasti asuvia Trångbodda Normi 4 - Norm 4 Asunto- kuntia Bostads- hushäll	asuvia Henki- löitä Perso- ner	Puutt. tai eritt. puutt. vaructet- tuja asuntoja Bristf. eller ytt. bristf. utrustade bostäder	Valtionveron- alaiset tulot/ Statsskatte- pliktiga ink./ Asuntok. Henkilö B.hush. Person 100 mk 100 mk	
PYHÄSELKÄ	2633	2462	171	2464	6941	84.0	30.7	527	2696	584	1463	518
RÄÄKKYLÄ	1545	1438	107	1430	3415	72.8	31.5	350	1386	660	1123	470
TOHMAJÄRVI	2508	2261	247	2253	5693	77.0	31.6	516	2087	920	1287	509
TUUPOVAARA	1225	1081	144	1082	2582	69.5	30.0	285	1053	590	1210	505
VALTIMO	1491	1350	141	1350	3477	76.2	30.4	334	1453	534	1214	471
VÄRTSILÄ	357	316	41	316	772	72.1	30.8	62	245	130	1178	482
KUOPIO N LÄÄNI KUOPIO LÄN												
KUOPIO	39166	35797	3369	35736	81278	66.2	29.9	6658	25478	3439	1548	680
IISALMI	10470	9581	889	9587	23712	72.9	30.2	1992	7918	1647	1447	584
SUONENJOKI	3916	3577	339	3578	8568	75.8	32.4	673	2666	1086	1281	535
VARKAUS	11892	10544	1348	10614	24174	69.8	31.7	1890	7287	1801	1481	649
JUANKOSKI	2772	2539	233	2502	6380	77.7	31.4	594	2357	922	1397	547
KAAYI	1867	1681	186	1682	4163	70.9	29.3	466	1781	642	1235	499
KARTTULA	1365	1291	74	1294	3499	84.9	31.6	296	1281	459	1374	508
KEITELE	1345	1272	73	1261	3254	79.3	31.4	294	1240	412	1285	498
KIURUVESI	4672	4303	369	4330	11255	78.1	30.5	959	4105	1266	1301	500
LAPINLAHTI	3337	3053	284	3089	8041	79.1	31.3	667	2757	980	1353	519
LEPPÄVIRTA	4931	4393	538	4453	11492	78.4	31.2	948	4149	1323	1400	542
MAANINKA	1705	1571	134	1575	4091	84.0	33.0	356	1506	668	1343	517
NILSIÄ	3116	2872	243	2897	7440	79.5	31.7	687	2755	891	1345	523
PIELAVESI	2849	2597	252	2600	6535	77.1	31.6	567	2386	1012	1270	505
RAUTALAMPI	1797	1698	99	1685	4255	79.8	32.4	359	1477	625	1280	507
RAUTAVAARA	1218	1116	102	1117	2858	73.5	29.4	303	1223	514	1240	484
SIILINJÄRVI	7203	6800	403	6793	18996	84.9	30.7	1439	6098	866	1757	628
SONKAJÄRVI	2361	2142	219	2148	5825	78.9	29.8	528	2290	894	1362	501
TERVO	897	851	46	848	2163	80.9	32.2	191	800	328	1233	483
TUUSNIEMI	1606	1487	119	1424	3420	73.7	32.0	341	1345	613	1211	504
VARPAISJÄRVI	1468	1383	85	1384	3473	77.7	31.5	284	1176	487	1206	480
VEHMERSALMI	974	895	79	900	2318	83.5	32.7	220	878	391	1342	521
VESANTO	1369	1285	84	1286	3170	80.7	33.4	255	1044	526	1223	496
VIEREMÄ	1826	1631	195	1641	4704	83.8	30.2	393	1830	638	1442	502
KESKI-SUOMEN LÄÄNI MELLERSTA FINLANDS LÄN												
JYVÄSKYLÄ	35815	30677	5138	30609	66853	63.4	30.8	4910	18960	2472	1522	696
JÄMSÄ	5860	5302	558	5304	12922	76.3	32.1	946	3961	1147	1584	650
JÄMSÄNKOSKI	3684	3299	385	3301	8088	75.2	31.4	591	2453	945	1593	650
KEURUU	5718	5155	563	5133	12525	74.1	31.4	1031	4211	1282	1437	589
SAARIJÄRVI	4539	4139	400	4160	10672	80.7	32.1	812	3530	1144	1380	538
SUOLAHTI	2780	2484	296	2487	5985	69.1	29.7	504	1981	533	1430	594
ÄÄNEKOSKI	5386	4842	544	4855	11924	73.7	30.8	896	3601	996	1564	636

Alue Område	Asun- toja yht. Bo- städer inall.	Vakin. asutut asunnot Stadig- varande bebodda bostäd.	Vailla vakin. asukk. Utan stadig- varande invån.	Asunto- kuntia yht. Bostads- hushåll inalles	Henki- löitä yht. Perso- ner inall.	Pinta- ala/ asunto Area/ lägen- het	Pinta- ala/ henkilö Area/ person	Ahtaasti asuvia Trångbodda Normi 4 - Norm 4 Asunto- Henki- kuntia löitä Bostads- Perso- hushåll ner	Puutt. tai eritt. puutt. varustet- tuja asuntoja Bristf. eller ytt. bristf. utrustade bostäder	Valtionveron- alaiset tulot/- Statsskatte- pliktiga ink./ Asuntok. Henkilö B.hush. Person 100 mk 100 mk		
HANKASALMI	2607	2426	181	2427	5932	79.3	33.1	467	1934	889	1247	510
JOUTSA	2135	1950	185	1950	4516	74.7	32.8	349	1353	651	1225	529
JYVÄSKYLÄH MLK JYVÄSKYLÄ LK	11735	11236	499	11212	29590	79.7	30.7	2251	9258	2057	1681	636
KANNONKOSKI	811	714	97	703	1866	78.1	30.7	162	727	377	1272	479
KARSTULA	2242	2029	213	2032	5525	82.0	30.6	476	2073	705	1357	499
KINNULA	840	743	97	743	2300	93.0	30.9	180	976	244	1391	449
KIVIJÄRVI	793	685	108	676	1866	83.1	31.3	164	797	258	1239	449
KONGINKANGAS	715	636	79	641	1584	81.8	33.4	134	589	333	1305	527
KONNEVESI	1465	1292	173	1293	3377	80.6	31.7	294	1238	575	1302	498
KORPILAHTI	2271	2016	255	2020	5150	79.3	32.2	433	1816	839	1349	529
KUHMOINEN	1694	1459	235	1463	3281	76.5	35.6	235	877	695	1191	530
KYYJÄRVI	782	685	97	686	1935	84.2	30.7	153	733	245	1330	471
LAUKAA	6268	5813	455	5823	16044	83.7	30.9	1334	5827	1509	1548	561
LEIVONMÄKI	635	582	53	584	1356	78.3	34.6	115	457	260	1167	502
LUHANKA	477	449	28	449	1137	83.5	33.8	97	403	251	1246	492
MULTIA	1045	929	116	936	2349	76.8	31.8	216	895	431	1246	496
MUURAME	2733	2500	233	2477	6910	84.5	31.3	559	2351	517	1716	614
PETÄJÄVESI	1650	1490	160	1495	3771	78.6	31.9	319	1334	645	1338	530
PIHTIPUDAS	2384	2133	251	2137	5584	79.2	30.9	486	2130	858	1264	483
PYLKÖNMÄKI	552	470	82	472	1250	74.9	29.3	129	558	252	1179	445
SUMIAINEN	589	526	63	526	1377	85.1	33.3	113	498	234	1296	495
SÄYNÄTSALO	1480	1400	80	1394	3598	76.9	30.0	305	1261	219	1625	629
TOIVAKKA	1003	950	53	950	2450	81.8	32.0	235	941	356	1337	518
UURAINEN	1185	1074	111	1075	2993	84.0	30.7	255	1123	388	1350	485
VIITASAARI	3782	3348	434	3351	8510	79.4	31.9	661	2815	1063	1329	523
VAASAN LÄÄNI - VASA LÄN												
VAASA-VASA	27455	23755	3700	23740	53623	68.4	31.6	4009	15603	3445	1592	704
ALAJÄRVI	3426	3135	291	3084	9509	90.2	30.2	717	3666	756	1421	461
ALAVUS-ALAVO	4120	3791	329	3804	10406	82.2	30.8	870	3798	1153	1430	523
KANNUS	2408	2162	246	2172	6147	85.0	30.6	447	2108	444	1472	520
KASKINEN-KASKÖ	833	699	134	690	1702	84.3	35.8	72	306	136	1676	679
KAUHAVA	3414	3178	236	3203	8515	85.8	32.7	569	2509	665	1454	546
KÖKKÖLA-KARLEBY	14240	13182	1058	13207	34583	83.5	32.6	1994	9028	1480	1597	609
KRISTIIINANKAUPUNKI KRISTINESTAD	3904	3527	377	3531	8740	86.7	36.1	469	1894	1054	1391	561
KURIKKA	4581	4237	344	4238	11125	86.3	33.6	660	2886	1091	1396	532
LAPUA-LAPPO	5616	5293	323	5271	14356	88.2	33.0	878	3945	1391	1518	557
PIETARSAARI-JAKOBSTA	8975	8206	769	8210	19811	76.1	32.3	1144	4776	1173	1581	654
SEINÄJOKI	13346	11907	1441	11905	28046	74.7	32.8	1607	6481	1125	1599	678
UUSIKAARLEPYÄ NYKARLEBY	3259	2927	332	2907	7664	87.2	34.1	466	2066	594	1400	530

Alue Område	Asun- toja yht. Bo- städer inall.	Vakin- asutut asunnot Stadig- varande bebodda bostäd.	Vaiilla vak in. asukk. Utän stadig- varande invän.	Asunto- kuntia yht. Bostads- hushäll inall.	Henki- löitä yht. Perso- ner inall.	Pinta- ala/ asunto Area/ lägen- het	Pinta- ala/ henkilö Area/ person	Ahtaasti asuvia Trångbodda Normi 4 - Norm 4 Asunto- kuntia Bostads- hushäll	Henki- löitä Perso- ner	Puutt. tai eritt. puutt. varustet- tuja asuntoja Bristf. eller ytt. bristf. utrustade bostäder	Valtionveron- alaiset tulot/ Statsskatte- pliktiga ink./ Asuntok. Henkilö B.hush. Person 100 mk 100 mk	
ÄHTÄRI	3204	2921	283	2928	7674	81.3	31.6	621	2607	895	1425	543
ALAHÄRMÄ	2044	1959	85	1965	5340	89.5	33.1	321	1468	396	1411	519
EVIJÄRVI	1177	1118	59	1129	3283	91.6	31.7	207	1008	261	1405	483
HALSUA	605	534	71	536	1634	95.0	32.4	109	573	130	1407	462
HIMANKA	1197	1097	100	1114	3346	91.6	31.0	231	1112	227	1399	466
ILMAJOKI	4727	4374	353	4377	12028	88.5	33.1	766	3431	1465	1502	546
ISOJOKI-STORÅ	1391	1218	173	1223	2842	77.7	34.7	202	767	674	1123	483
ISOKYRÖ-STORKYRÖ	2284	2055	229	2068	5341	86.8	34.5	328	1383	706	1413	547
JALASJÄRVI	4101	3743	358	3739	9802	82.6	32.4	777	3336	1401	1344	512
JURVA	2080	1931	149	1931	5220	84.9	32.0	358	1513	678	1378	510
KARIJOKI-BÖTOM	883	779	104	780	1929	81.0	34.1	146	609	352	1171	472
KAUHAJOKI	6488	5877	611	5999	15517	83.4	33.1	1067	4497	1848	1328	512
KAJSTINEN-KAUSTBY	1556	1428	128	1429	4498	96.1	30.9	296	1496	250	1531	485
KORSNÄS	974	906	68	906	2311	96.5	38.7	86	361	144	1278	501
KORTESJÄRVI	1008	965	43	974	2744	88.5	31.6	183	847	236	1371	486
KRUUNUPYY-KRONOBY	2552	2384	168	2417	7022	97.4	34.1	329	1600	446	1509	519
KUORTANE	1900	1756	144	1762	4834	88.8	33.1	336	1489	616	1426	519
KÄLVIA	1571	1491	80	1501	4632	95.8	31.4	290	1396	311	1572	509
LAIHIA	2984	2787	197	2791	7603	85.9	32.2	563	2361	864	1527	560
LAPPAJÄRVI	1587	1506	81	1535	4446	89.8	31.3	295	1468	355	1357	469
LEHTIMÄKI	925	824	101	829	2295	82.2	30.7	174	774	264	1259	455
LESTIJÄRVI	416	359	56	363	1107	89.2	29.6	80	454	94	1348	442
LOHTAJA	1026	956	70	963	3029	97.4	31.3	238	1191	226	1533	487
LUOTO-LARSMO	1137	1062	75	1064	3799	94.8	27.2	305	1870	152	1678	470
MAALAHTI-MALAX	2492	2306	186	2308	6836	88.2	35.8	322	1280	657	1372	542
MAKSAMAA-MAXMO	512	456	56	458	1157	83.6	34.0	69	280	116	1190	471
MUSTASAARI-KORSHOLM	6101	5728	373	5711	16093	95.4	34.5	931	4069	1165	1744	619
NURMO	3427	3279	148	3283	9557	92.2	32.1	572	2564	491	1754	602
NÄRPJÖ-NÄRPES	4571	4095	476	4104	10195	92.4	37.8	456	1970	958	1407	566
ORAVAINEN-ORAVAIS	1126	980	146	980	2419	87.7	37.0	119	490	272	1321	535
PEDERSÖREN KUNTA PEDERSÖRE	3442	3171	271	3178	10082	96.7	30.9	609	3208	510	1595	502
PERHO	1110	1001	109	1009	3423	91.9	27.4	256	1588	260	1419	418
PERÄSEINÄJOKI	1801	1572	229	1575	4093	79.9	31.8	299	1258	690	1312	504
SOINI	1186	1047	139	1049	2973	79.9	29.1	292	1284	424	1271	448
TEUVA-ÖSTERMARK	2929	2722	207	2728	7271	89.1	34.3	439	1954	778	1374	515
TOHOLAMPI	1493	1357	136	1362	4061	91.7	31.2	261	1376	301	1467	491
TÖYSÄ	1265	1168	97	1177	3170	80.9	30.7	272	1211	482	1295	481
ULLAVA	379	346	33	353	1145	95.6	29.5	91	492	90	1408	434
VETELI-VETIL	1486	1318	168	1323	4072	93.9	30.7	266	1340	319	1607	489

Alue Område	Asun- toja yht. Bo- städer inall.	Vakin- asutut asunnot Stadig- varande bebodda bostäd.	Vailla- vakin. asukk. Utan stadig- varande invån.	Asunto- kuntia yht. Bostads- hushåll inalles	Henki- löitä yht. Perso- ner inall.	Pinta- ala/ asunto Area/ lägen- het	Pinta- ala/ henkilö Area/ person	Ahtaasti asuvia Trångbotta Normi 4 - Norm 4 Asunto- Henki- kuntia löitä Bostads- Perso- hushåll ner	Puutt. tai eritt. puutt. varustet- tuja asuntoja Bristf. eller ytt. bristf. utrustade bostäder	Valtionveron- alaiset tulot/ Statskatte- pliktiga ink./ Asuntok. Henkilö B.hush. Person 100 mk 100 mk		
VIMPELI-VINDALA	1343	1285	58	1310	3755	92.5	32.4	225	1082	222	1504	524
VÄHÄKYRÖ-LILLKYRÖ	1891	1769	122	1749	4922	89.7	32.7	335	1500	448	1594	566
VÖYRI-VÖRÄ	1717	1514	203	1514	3766	88.4	36.4	179	767	376	1443	580
YLIHÄRMÄ	1299	1247	52	1257	3287	88.2	33.8	187	845	243	1421	542
YLISTARO	2481	2206	275	2207	5971	86.4	32.9	426	1907	789	1390	514
OULUN LÄÄNI ULEÅBORGS LÄN												
OULU-ULEÅBORG	49615	44101	5514	44044	102220	70.2	31.6	7000	28346	3798	1631	702
HAAPAJÄRVI	3410	3046	364	3048	8481	81.5	30.1	668	3246	817	1398	602
KAJAANI	16582	14973	1609	14986	36411	72.0	30.6	2686	11087	1515	1665	643
KUHMO	5108	4673	435	4698	12628	80.9	30.8	1025	4576	1111	1410	524
NIVALA	4153	3762	391	3770	11285	86.6	29.5	868	4454	903	1446	482
OULAINEN	3354	3081	273	3093	8288	80.4	30.8	614	2821	528	1434	635
RAAHE-BRAHESTAD	7549	6831	718	6843	17942	78.6	30.9	1255	5667	648	1663	634
YLIVIESKA	5363	4883	480	4902	13252	82.1	31.1	884	4149	746	1499	554
ALAVIESKA	1185	1095	90	1097	3030	85.0	31.6	200	982	277	1324	479
HAAPAVESI	3067	2781	286	2757	8248	83.6	29.0	715	3528	800	1445	483
HAILUOTO-KARLÖ	406	378	28	379	957	77.6	31.2	90	369	187	1423	564
HAUKIPUDAS	4961	4696	265	4761	14081	87.0	29.9	1095	4981	959	1661	561
HYRYNSALMI	1602	1445	157	1450	3951	81.9	30.6	326	1445	502	1406	516
II	2280	2131	149	2129	6001	84.6	30.6	528	2388	493	1459	516
KALAJOKI	3424	3217	207	3228	9394	91.7	32.0	610	3026	551	1446	497
KEMPELE	3351	3259	92	3246	10301	94.0	29.8	750	3670	307	1904	600
KESTILÄ	792	736	56	737	1952	83.2	32.1	154	715	260	1310	494
KIIMINKI	2809	2730	79	2736	8909	96.7	29.9	651	3130	266	1881	577
KUIVANIEMI	942	865	77	857	2288	78.9	30.4	210	940	293	1301	487
KUUSAMO	6743	6118	625	6134	18284	84.8	29.1	1543	7588	1165	1616	542
KÄRSÄMÄKI	1403	1230	173	1233	3560	80.8	29.2	299	1512	475	1320	467
LIMINKA	1796	1709	87	1710	5156	89.6	30.0	400	1984	355	1610	533
LUMIJOKI	620	597	23	597	1649	86.4	31.5	124	588	161	1311	474
MERIJÄRVI	495	452	43	452	1452	84.1	26.6	134	743	155	1336	416
MUHOS	3009	2799	210	2803	7658	82.1	30.6	617	2782	683	1636	562
OULUNSALO	1939	1856	83	1857	6791	100.7	27.8	524	3089	207	1998	546
PALTAMO	2091	1896	195	1912	4905	77.7	31.1	388	1682	615	1309	509
PATTIJOKI	1804	1669	135	1810	5902	97.5	30.2	386	1984	199	1867	572
PIIPPOLA	570	516	54	517	1460	84.0	30.7	116	571	170	1319	467
PUDASJÄRVI	4179	3783	396	3785	11006	80.3	28.3	983	4905	1254	1394	479
PULKKILA	794	740	54	737	1998	83.2	31.4	170	745	229	1447	634
PUOLANKA	1910	1661	249	1669	4436	76.4	29.5	404	1698	641	1326	498
PYHÄJOKI	1429	1315	114	1320	3778	89.4	31.9	260	1263	310	1468	513

Alue Område	Asun- toja yht. Bo- städer inall.	Vakin. asutut asunnot Stadig- varande bebodda bostäd.	Vailla vak in. asukk. Utan stadig- varande invån.	Asunto- kuntia yht. Bostads- hushåll inalles	Henki- löitä yht. Perso- ner inall.	Pinta- ala/ asunto Area/ lägen- het	Pinta- ala/ henkilö Area/ person	Ahtaasti asuvia Trångbodda Normi 4 - Norm 4 Asunto- kuntia Bostads- hushåll	asuvia Henki- löitä Perso- ner	Puutt. tai eritt. puutt. varustet- tuja asuntoja Bristf. eller ytt. bristf. utrustade bostäder	Valtionveron- alaiset tulot/- Statsskatte- pliktiga ink./ Asuntok. Henkilö B.hush. Person 100 mk 100 mk	
PYHÄJÄRVI	3133	2782	351	2781	7503	77.4	29.5	633	2811	867	1419	525
PYHÄNTÄ	758	674	84	674	2087	81.7	27.1	188	1050	177	1444	466
RANTSILA	915	823	92	825	2262	81.3	30.8	195	934	276	1337	488
REISJÄRVI	1286	1152	134	1152	3567	85.7	28.6	295	1577	362	1427	461
RISTIJÄRVI	860	767	93	769	2058	81.3	31.3	166	757	283	1340	500
RUUKKI	1919	1770	149	1770	4974	81.5	29.8	457	2183	593	1364	484
SIEVI	1685	1522	163	1528	4671	86.2	29.1	373	2059	397	1366	446
SIIKAJOKI	521	494	27	496	1528	87.6	28.4	161	807	173	1456	473
SOTKAMO	4657	4297	360	4314	11512	81.7	31.4	931	3875	1130	1474	552
SUOMUSSALMI	4821	4443	378	4462	12213	81.5	30.2	1016	4415	1209	1483	542
TAIVALKOSKI	1946	1789	157	1791	5596	86.1	28.2	514	2585	433	1546	494
TEMMES	282	261	21	267	709	79.6	30.7	65	274	91	1275	480
TYRNÄVÄ	1345	1271	74	1272	3844	86.6	29.0	336	1604	281	1491	493
UTAJÄRVI	1468	1329	139	1330	3579	76.9	29.3	353	1570	543	1300	483
VAALA	1885	1675	210	1655	4391	79.4	31.4	338	1473	671	1409	531
VIHANTI	1490	1384	106	1385	3846	84.4	30.9	303	1433	293	1431	515
VUOLIJOKI	1354	1161	193	1162	3043	75.3	30.0	222	1028	293	1463	559
YLI-II	810	735	75	717	2432	87.7	27.1	236	1325	258	1487	438
YLIKIIIMINKI	1134	1068	66	1064	3384	86.8	27.8	313	1502	379	1498	471
LAPIN LÄÄNI LAPPLANDS LÄN												
ROVANIEMI	17272	14938	2334	14870	33823	68.2	31.4	2430	9485	1081	1557	683
KEMI	12102	11033	1069	10970	24799	70.3	32.0	1662	6428	1497	1525	674
KEMIJÄRVI	5269	4695	574	4694	11922	76.5	31.0	922	3838	957	1506	593
TORNIO-TORNEÅ	9389	8661	728	8662	22975	82.6	31.8	1630	7265	1085	1605	604
ENONTEKIÖ	1013	879	134	888	2460	82.6	31.1	201	900	283	1441	519
INARI-ENARE	3311	2851	450	2871	7729	75.1	29.0	719	3032	754	1616	599
KEMINMAA	3529	3357	172	3362	9359	85.9	31.2	650	2876	499	1708	613
KITTILÄ	2698	2347	351	2410	6239	78.5	31.6	491	2067	817	1430	558
KOLARI	2008	1704	304	1696	4650	83.4	31.6	386	1639	432	1506	549
MUONIO	1116	967	149	978	2782	89.1	32.3	200	922	267	1624	571
PELKOSENNIEMI	669	548	121	553	1444	78.0	30.9	123	537	245	1430	546
PELLO	2222	2026	196	2027	5604	88.6	32.9	393	1762	462	1472	531
POSIO	1990	1816	174	1822	5353	87.4	30.3	424	2042	501	1477	502
RANUA	2013	1801	212	1806	5666	83.7	27.4	504	2745	471	1386	441
ROVANIEMEN MLK ROVANIEMI LK	8090	7421	669	7424	20904	85.3	31.1	1512	6719	1579	1687	599
SALLA	2530	2209	321	2217	6012	80.3	30.4	484	2125	808	1449	534
SAVUKOSKI	718	643	75	654	1755	85.1	32.4	117	528	188	1462	545
SIMO	1616	1495	121	1500	4234	87.5	31.7	328	1467	357	1627	576
SODANKYLÄ	4254	3789	465	3914	10639	80.0	30.3	833	3602	869	1587	584

Alue Område	Asun- toja yht. Bo- städer inall.	Vakin. asutut asunnot Stadig- varande bebodda bostäd.	Vailla- vak.in. asukk. Utan stadig- varande invån.	Asunto- kuntia yht. Bostads- hushåll inalles	Henki- löitä yht. Perso- ner inall.	Pinta- ala/ asunto Area/ lägen- het	Pinta- ala/ henkilö Area/ person	Ahtaasti asuvia Trångbodda Normi 4 - Norm 4 Asunto- kuntia Bostads- hushåll	Henki- löitä Perso- ner	Puutt. tai eritt. puutt. varustet- tuja asuntoja Bristf. eller ytt. bristf. utrustade bostäder	Valtionveron- alaiset tulot/- Statsskatte- pliktiga ink./ Asuntok. Henkilö B.hush. Person 100 mk 100 mk	
TERVOLA	1854	1617	237	1605	4095	79.3	32.1	357	1531	614	1378	539
UTSJOKI	632	544	88	558	1509	80.0	30.7	125	569	164	1514	559
YLITORNIO-ÖVERTORNEÅ	2613	2305	308	2289	6142	85.1	33.0	451	1988	700	1394	519
AHVENANMAAN MAAKUNTA LANDSKAPET ÅLAND												
MAARIANHAMINA MARIEHAMN	5342	4758	584	4811	10195	79.0	38.3	484	1887	362	1801	848
BRÄNDÖ	238	219	19	228	526	85.8	36.7	30	125	71	1586	686
ECKERÖ	347	317	30	343	837	97.6	39.6	33	140	113	1543	629
FINSTRÖM	923	837	86	866	2218	99.5	39.4	97	427	191	1845	719
FÖGLÖ	283	255	28	265	590	90.2	40.5	36	154	105	1428	639
GETA	202	185	17	195	469	98.3	40.0	23	107	66	1331	553
HAMMARLAND	527	482	45	502	1283	98.3	38.9	45	209	121	1685	659
JOMALA	1184	1098	86	1133	3056	102.3	38.3	119	572	259	1960	725
KUMLINGE	201	192	9	196	439	87.4	38.9	19	87	62	1404	626
KÖKAR	132	122	10	130	300	82.9	34.8	16	66	79	1559	673
LEMLAND	502	461	41	504	1353	104.0	38.1	69	307	152	1906	708
LUMPARLAND	119	118	1	124	323	99.2	38.0	12	55	44	1631	626
SALTVIK	685	634	51	664	1637	101.3	41.0	57	242	158	1699	689
SOTTUNGA	60	55	5	58	129	100.2	44.8	9	40	19	1785	803
SUND	418	388	30	411	938	95.7	42.1	40	165	133	1473	643
VÄRDÖ	170	149	21	157	385	99.7	42.2	12	62	59	1623	662

Liitteet — *Bilagor*

Liite 1 – Appendix 1

Suomalais-englantilainen sanasto Finnish-English glossary

Ahdas asunto	<i>Overcrowded dwelling</i>
Ahtaasti asuvat	<i>Those who are overcrowded</i>
Ahtaasti asuvat asuntokunnat	<i>Household-dwelling units in overcrowded dwellings</i>
Alle 4 kerrosta	<i>Less than 4 storeys</i>
Alle 18-v. lapsia	<i>Children under 18 years of age</i>
Alue	<i>Region</i>
Arava-asunto	<i>Dwelling co-financed by the state</i>
Auinhuoneistoja, joissa keittiö	<i>Dwellings with kitchen</i>
Asuinhuoneistoja, joissa keittokomero tai -tila	<i>Dwellings with kitchen or kitchenette</i>
Asuinkerrostalot	<i>Blocks of flats</i>
Asuntokunnat	<i>Household-dwelling units</i>
Asumistaso	<i>Level of housing</i>
Asunto	<i>Dwelling</i>
Asuntoväestö	<i>Dwelling population</i>
Avioparilapsiperhe	<i>Married couple with children</i>
Ei alle 18-v. lapsia	<i>No children under 18 years of age</i>
Elinvaihe	<i>Stage of life cycle</i>
Erilliset pientalot	<i>Detached houses</i>
Erittäin puutteellisesti varustettu	<i>Substandard level of equipment</i>
Hallintaperuste	<i>Tenure status</i>
Henkilöitä, henkilöä	<i>Persons</i>
Henkilöluku	<i>Number of persons</i>
Huone/huoneita	<i>Room/rooms</i>
Huoneluku	<i>Number of rooms</i>
Huoneluku keittiö mukaan luettuna	<i>Number of rooms incl. kitchen</i>
Hyvin varustettu	<i>High level of equipment</i>
Isä ja lapsia	<i>Father with children</i>
Ja	<i>And</i>
Kaikki	<i>All</i>
Kaikki asuntokunnan jäsenet 65-v. täyttäneitä	<i>All members of household-dwelling unit over 65 years of age</i>
Kaupungit	<i>Urban areas</i>
Keskipinta-ala	<i>Average floor area</i>
Koko maa	<i>Whole country</i>
Kunnat	<i>Municipalities</i>
Kunta	<i>Municipality</i>
Kuntamuoto	<i>Type of municipality</i>
Kytkeytyt pientalot	<i>Terraced houses</i>
Lapseton aviopari	<i>Married couple without children</i>
Lapsi, lasta	<i>Child, children</i>

Lasten lukumäärä	<i>Number of children</i>
Lääni	<i>Province, county</i>
Läänit	<i>Provinces, counties</i>
m ² /henkilö	<i>Square meters per person</i>
Mukaan	<i>By</i>
Muu tai tuntematon	<i>Other or unknown</i>
Muut kunnat	<i>Rural areas</i>
Normaali asunto	<i>Normal dwelling</i>
Nuoret perheet	<i>Young families</i>
Näistä	<i>Of which</i>
Omistaa osakkeet	<i>Owns the shares in the housing company (condominium)</i>
Omistaa talon	<i>Owns the house</i>
Omistusasunto	<i>Owner-occupied dwelling</i>
Perhe, perheet	<i>Family, families</i>
Pientalot	<i>Detached houses and terraced houses</i>
Pinta-ala	<i>Floor area</i>
Pinta-ala keskimäärin	<i>Average floor area</i>
Puutteellisesti varustettu	<i>Low level of equipment</i>
Seutukaava-alueet	<i>Regional planning areas</i>
Taajama	<i>Urban settlement</i>
Tai	<i>Or</i>
Talotyypit	<i>Type of building</i>
Tilava asunto	<i>Spacious dwelling</i>
Tuloluokat	<i>Income classes</i>
Tulot henkeä kohden	<i>Income per person</i>
Tulot/henkilö	<i>No income, unknown</i>
Tulottomat, tuntematon	<i>Unknown</i>
Tuntematon/Tunt.	<i>Employer-provided dwelling</i>
Työsuhdeasunto	<i>Employer-provided dwelling</i>
Vakinaisesti asutut asunnot	<i>Permanently inhabited dwellings</i>
Varsinainen asuinrakennus	<i>Residential dwelling</i>
Varustetaso	<i>Level of equipment</i>
Viitehenkilö	<i>Reference person</i>
Viitehenkilön ikä	<i>Age of reference person</i>
Vuoden 1992 valtionveronalaiset tulot	<i>Income subject to state taxation in 1992</i>
Vuokra-asunto	<i>Rental dwelling</i>
Väh. 4 kerrosta	<i>At least four storeys</i>
Vähintään 2 henkilöä, ei perhe	<i>At least two persons, not a family</i>
Vähintään 2 perhettä	<i>At least two families</i>
Yhteensä	<i>Total</i>
Yhden vanhemman perhe	<i>Single-parent family</i>
Yksinäinen	<i>Single person</i>
Äiti ja lapsia	<i>Mother with children</i>

Liite 2

Käsitteet ja määritelmät

Julkaisun tauluissa esiintyvät käsitteet ovat seuraavat:

Ahtaasti asuminen
Asumistaso
Asumistiheys
Asunto
Asuntokunta
Asuntoväestö
Elinvaihe
Hallintaperuste
Huone ja huoneluku
Keittiö
Perhe
Pinta-ala
Talotyyppi
Valtionveronalaiset tulot
Vanhusasuntokunta - >Asuntokunta
Varustetaso - > Asumistaso
Viitehenkilö

Ahtaasti asuminen

Asunto on alla olevien normien mukaan ahtaasti asuttu, jos siinä asuu

- **normi 1:** enemmän kuin 2 henkilöä huonetta kohti, kun keittiö lasketaan huoneluukuun
- **normi 2:** enemmän kuin 2 henkilöä huonetta kohti, kun keittiötä ei lasketa huoneluukuun
- **normi 3:** enemmän kuin 1 henkilö huonetta kohti, kun keittiö lasketaan huoneluukuun.
- **normi 4:** enemmän kuin 1 henkilö huonetta kohti, kun keittiötä ei lasketa huoneluukuun.

Asumistaso

Asumistasoluokituksessa asuntokunnat luokitellaan ensiksi asumistiheyden mukaan kolmeen luokkaan asuntokunnan henkilöluvun ja asunnon huoneluvun perusteella. Luokitusperusteet on esitetty oheisessa taulukossa. Luokitus poikkeaa vuosista 1985 - 1988 siinä, että keittiötä ei enää vuodesta 1989 lähtien ole luettu mukaan huoneluukuun.

Asunto- kunnan	Huoneluku ilman keittiötä											
	1	2	3	4	5	6	7	8	9	10+		
Hen- ki- lö- lu- ku	1				0	0	0	0	0	0	0	T
	2	X				0	0	0	0	0	0	i
	3	X	X				0	0	0	0	0	l
	4	X	X	X				0	0	0	0	a
	5	X	X	X	X				0	0	0	v
	6	X	X	X	X	X						a
	7+	X	X	X	X	X	X					
		Ahdas					Normaali					
		X=ahdas asunto, 0=tilava asunto										

Tämän jälkeen kukin asumistiheysluokka on luokiteltu edelleen asunnon varustetason mukaan seuraavasti:

- hyvin varustettu asunto eli asunnossa on vesijohto, viemäri, lämminvesi, WC, peseytymistilat (joko suihku/kylpyhuone tai huoneistokohtainen sauna) ja keskus- tai sähkölämmitys
- puutteellisesti varustettu asunto eli asunnosta puuttuu vain peseytymistilat ja/tai keskuslämmitys (tai sähkölämmitys)
- erittäin puutteellisesti varustettu asunto eli asunnosta puuttuu jokin seuraavista varusteista: vesijohto, viemäri, lämminvesi tai WC.

Asumistiheys

Asumistiheys on asunnon koon ja siinä asuvien henkilöiden lukumäärän välinen suhdeluku. Asunnon koko ilmaistaan joko huonelukuna tai asunnon pinta-alana.

Asunto

Asunnolla tarkoitetaan keittiöllä, keittokomerolla tai keittiötilalla varustettua yhden asuinhuoneen tai useampia asuinhuoneita käsittävää, ympärivuotiseen asumiseen tarkoitettua kokonaisuutta, jonka huoneistoala on vähintään 7 m² ja joka sisältää asumiseen tarvittavat välttämättömät varusteet ja tilat. Jokaisella asunnolla on oltava oma välitön sisäänkäyntinsä. Sisäänkäynniksi luetaan esim. omakotitaloissa erillinen ns. ulkoveranta (eteinen). Mikäli käynti asuinhuoneistokokonaisuuteen tapahtuu toiseen asuinhuoneistoon varsinaisesti kuuluvien tilojen läpi, ei edellistä pidetä erillisenä asuinhuoneistona, vaan nämä kokonaisuudet muodostavat yhden asuinhuoneiston.

Käyttötarkoitukseltaan asuntolarakennukseksi luokitellussa rakennuksessa sijaitseva asunto katsotaan normaaliksi asunnoksi silloin, kun asunnossa on

- huoneluku keittiö mukaanlukien suurempi kuin yksi,
- vähintään keittiö tai keittokomero,
- WC ja
- suihku, amme tai huoneistokohtainen sauna.

Vuoden 1980 väestölaskennasta poiketen asuntola-asuntoja ei kuvata omana ryhmänä, vaan ne kuuluvat normaaliin asuntokantaan. Asuntola-asuntoja, joilla edellä mainitut ehdot eivät täyty, ei ole tilastoitu asuntokantaan lainkaan.

Asuntokunta

Asuntokunnan muodostavat kaikki samassa asuinhuoneistossa vakinaisesti asuvat henkilöt. Väestön keskusrekisterin mukaan vakinaisesti laitoksissa olevat, asunnottomat, ulkomailla ja tietymättömissä olevat henkilöt eivät muodosta asuntokuntia. Myöskään ne asuntolarakennuksiksi luokitelluissa rakennuksissa asuvat henkilöt, joiden asunto ei täytä asuinhuoneiston määritelmää, eivät muodosta asuntokuntia. Vuoden 1980 väestölaskennassa näistä henkilöistä muodostettiin asuntokuntia.

Asuntokuntakäsite otettiin käyttöön vuoden 1980 väestölaskennassa. Sitä aikaisemmissa laskennoissa käytettiin ruokakuntakäsitettä. Ruokakunnan katsottiin muodostuvan yhdessä asuvista perheenjäsenistä ja muista henkilöistä, joilla oli yhteinen ruokatalous. Alivuokralainen, jolla oli oma ruokatalous, muodosti oman ruokakuntansa. Vuodesta 1980 alivuokralainen kuuluu samaan asuntokuntaan muiden asunnossa asuvien kanssa.

Nuoriksi asuntokunniksi luetaan ne asuntokunnat, joiden viitehenkilö on alle 30-vuotias.

Vanhusasuntokunnan muodostavat sellaiset asuntokunnat, joissa on vähintään yksi 65 vuotta täyttänyt henkilö.

Asuntoväestö

Asuntoväestöön kuuluvat väestön keskusrekisterin mukaan vuoden 1992 lopussa asunnoissa vakinaisesti asuvat henkilöt. Laitoksissa vakinaisesti hoidettavina olevat, asuntoloissa ja ulkomailla asuvat sekä asunnottomat henkilöt eivät kuulu asuntoväestöön. Ne asuntolarakennuksiksi luokitelluissa rakennuksissa asuvat henkilöt, joiden asunto ei täytä em. asuinhuoneiston määritelmää, eivät kuulu asuntoväestöön.

Elinvaihe

Elinvaiheluokituksella erotellaan asuntokuntien elämänvaiheet, jotka yleensä eroavat tuloiltaan ja kulutukseltaan. Elinvaiheluokitus muodostetaan asuntokuntatyypin, viitehenkilön iän ja lasten iän perusteella.

Asuntokunnan elinvaihetta kuvataan viitehenkilön iällä siinä tapauksessa, että asuntokunnassa ei ole perhettä (yhden henkilön taloudet, perheettömät vähintään kahden henkilön taloudet). Samalla tavoin menetellään myös lapsettomien avio- ja avoparien kohdalla. Lapsiperheiden elinvaihetta sensijaan kuvataan asuntokuntaan kuuluvien lasten iän avulla.

Hallintaperuste

Vakinaisesti asutut asunnot ryhmitellään hallintaperusteen mukaan seuraavasti:

Omistusasunto

- asunnon haltija omistaa talon tai
- asunnon haltija omistaa asunto-osakkeet

Virka- tai työsuhdeasunto

- arava virka- tai työsuhdeasunto
- muu virka- tai työsuhdeasunto

Vuokra-asunto

- aravavuokra-asunto
- muu vuokra-asunto

Muu hallintaperuste (esim. syytinki, sukulaisuus)

Hallintaperuste tuntematon

Huone ja huoneluku

Huone on ikkunallinen tila, jonka lattiapinta-ala on vähintään 7 m² ja keskikorkeus vähintään 2 metriä. Eteistä, vilpolaa, makuualkovia tai muuta vastaavaa ei katsota huoneeksi. Huonelukuun sisältyy myös keittiö, mikäli toisin ei ole mainittu.

Keittiö

Keittiö on huone, joka on sisustettu ruoanlaittoa varten. Alle 7 m² suuruinen ruoanlaittoa varten sisustettu tila katsotaan keittokomeroiksi tai keittotilaksi.

Perhe

Perheen muodostavat yhdessä asuvat avio- tai avoliitossa olevat henkilöt ja heidän naimattomat lapsensa, jompikumpi vanhemmista naimattomine lapsineen sekä avio- ja avopuoliset ilman lapsia.

Asuntokunnan muut henkilöt ovat perheeseen kuulumattomia. Lapseksi perhetilastossa katsotaan vanhempiensa kanssa asuvat naimattomat

- biologiset lapset,
- ottolapset sekä
- toisen puolison biologiset lapset ja ottolapset

Lapseksi ei luokitella kasvattilapsia eikä vain huoltosuhteen perustuvia lapsia

Perhekäsittteen mukaan perheessä voi olla korkeintaan kaksi perättäistä sukupolvea. Jos asutokunnassa on useampia sukupolvia, perhe muodostetaan nuorimmasta sukupolvesta lähtien.

Perhetilasto sisältää myös avoparit ilman lapsia ja avoparit, joilla on vain ei-yhteisiä lapsia.

Avoparit on muodostettu samassa asunnossa vakituisesti asuvista ja eri sukupuolta olevista puolisoittomista aikuisista, jos heidän ikäeronsa on alle 15 vuotta eivätkä he ole sisaruksia.

Nuoriksi perheiksi katsotaan kaikki perheet, joissa miehen, yksinäisen äidin tai yksinäisen isän ikä on alle 30 vuotta.

Pinta-ala

Asunnon pinta-ala lasketaan sitä rajoittavien seinien sisäpintoista. Asunnon pinta-alaan lasketaan myös aputilojen (kodinhuolto-tilan, vaatehuoneen, tms.), kylpyhuoneen, askarteluhuoneen, takkahuoneen, huoneistokohtaisen saunan, pesu- ja pukuhuoneen pinta-ala sekä työtiloina käytetyt huoneet, jos niissä ei työskentele palkattuja työntekijöitä.

Asunnon pinta-alaan ei lasketa mukaan autotallia, kellaria, kalustamattomassa pohjakerroksessa olevaa saunatilaa, kylmää varastotilaa, parveketta, kuistia, vilpolaa, tuulikaappia eikä ullakon muita kuin asuintiloja.

Talotyyppi

Asuinrakennukset ryhmitellään talotyyppin mukaan seuraavasti:

- **Erilliset pientalot.** Ryhmään luetaan 1-2 asunnon asuintalot, paritalot sekä pientaloihin verrattavat erilliset asuinrakennukset.
- **Kytkeytyt pientalot.** Ryhmään luetaan asuinrakennukset, joissa on vähintään kolme yhteen kytkettyä pientaloa. Ryhmä sisältää rivi- ja ketjutalot.
- **Asuinkerrostalot.** Ryhmä sisältää vähintään kolmen asunnon talot, joissa ainakin kaksi asuntoa sijaitsee päällekkäin ja jotka eivät kuulu edellisiin luokkiin.
- **Muu asuinrakennus.** Ryhmä sisältää asuinrakennukset, joiden talotyyppi on tuntematon.

Valtionveronalaiset tulot

Tiedot perustuvat verohallituksen verotusrekisterin valtionveronalaisia tuloja koskeviin tietoihin vuodelta 1992. Valtionveronalaisiksi tuloiksi on katsottu tulot, joiden suuruus on vähintään 10 markkaa.

Valtionveronalaiset tulot jaetaan tulolähteen mukaan seuraaviin ryhmiin:

- yrittäjätulot (liiketulot, ammattitulot, maatilatalouden ansio- ja muut tulot, metsätalouden puhdas tuotto, tulot yhtymästä, asunto- ja vuokratulot sekä muut elinkeinotulot)
- palkkatulot (rahopalkka, autoetu, muut luontoisedut, muut palkkatulot, työnantajan suorittamat palkaksi katsottavat kustannusten korvaukset, palvelurahat, toimintuskirjain lunastukset yms. sekä hankintatyön arvo metsätaloudessa)
- muut valtionveronalaiset tulot (eläketulot, omaisuus-tulot, muut tulot, päivä- ja äitiysrahat, työttömyysturva-etuudet, lapsen kotihoidon tuki sekä tulot ulkomailta).

Henkilön ansiotulot muodostuvat yrittäjä- ja palkkatuloista. Valtionveronalaisia tuloja eivät ole mm. opintoja ja tutkimusta varten saadut stipendit ja apurahat, Yhdistyneiden kansakuntien tai sen erityisjärjestöjen muualla kuin Suomessa suoritettua tehtävästä maksamat palkat ja palkkiot, osa julkiselta sektorilta saaduista sosiaaliturvaetuuksista ja sosiaaliturva-avustuksista ja sosiaaliturva-avustuksista sekä verovapaat korko- ja osinkotulot.

Viitehenkilö

Asutokunnille ja perheille on määritelty viitehenkilö. Viitehenkilöllä tarkoitetaan asutokunnan suurituloisinta henkilöä. Tulotietoina on käytetty tilastovuoden valtionveronalaisia tuloja. Mikäli suurituloisin on alle 25-vuotias lapsi, häntä ei määritellä asutokunnan viitehenkilöksi. Tällöin viitehenkilön määrittelyssä käytetään tulotietojen lisäksi myös perheasema-, sukupuoli- ja ikätietoja. Mikäli asutokunnassa ei kenelläkään ole valtionveronalaisia tuloja niin viitehenkilö määritellään perheasema-, sukupuoli- ja ikätietojen perusteella.

Bilaga 2

Begrepp

Förteckning över begrepp som förekommer i publikationen

Boendenivå

Boendetäthet

Bostad

Bostadsbefolkning

Bostadshushåll

Bostadsyta

Familj

Hustyp

Kök

Livsfas

Referensperson

Rum och rumsantal

Statsskattepliktiga inkomster

Trångbodda

Upplåtelseform

Utrustningsnivå - > Boendenivå

Åldringsbostadshushåll - > bostadshushåll

I andra stadiet har varje boendetäthetsklass ytterligare indelats enligt bostadens utrustningsnivå:

- välutrustad bostad, dvs. bostaden omfattar vattenledning, avlopp, varmvatten, WC, tvättutrymmen (antingen dusch/badrum eller bastu i lägenheten) samt central- eller elvärme
- bristfälligt utrustad bostad, dvs. bostaden saknar endast tvättutrymmen och/eller centralvärme (eller elvärme)
- ytterst bristfälligt utrustad bostad, dvs. bostaden saknar något av de följande: vattenledning, avlopp, varmvatten eller WC.

Boendetäthet

Boendetätheten är ett relationstal som uttrycker relationen mellan bostadens storlek och antalet personer som bor i bostaden. Bostadens storlek anges antingen i antal rum eller som yta.

Bostad

Med bostad avses en helhet som är avsedd för åretruntboende, som består av ett eller flera bostadsrum och som är utrustat med kök, kokvrå eller kokutrymme. En bostad bör ha en lägenhetsyta på minst 7 m² och omfatta sådan utrustning och sådana utrymmen som är nödvändiga för boende. Varje bostad skall ha en egen direkt ingång. Som ingång räknas också en separat s.k. ytterveranda (farstu) i t.ex. ett egnahemshus. Om inträde till bostaden förutsätter passage via utrymmen som egentligen hör till en annan bostadslägenhet, anses den förstnämnda inte utgöra en separat bostadslägenhet, utan de två helheterna bildar en enda bostadslägenhet.

Kollektivbostäder räknas som bostäder endast då det i bostaden finns minst ett rum och kök eller kokvrå, WC och tvättutrymmen (dusch, badkar eller bastu i bostaden). Sådana kollektivbostäder kan inte åtskiljas från övriga bostäder.

Bostadsbefolkning

Till bostadsbefolkningen hör enligt det centrala befolkningsregistret alla personer som vid utgången av år 1990 var stadigvarande bosatta i bostäderna. Personer som vårdas på anstalt eller som bor i internat eller utomlands eller är bostadslösa hör inte till bostadsbefolkningen. Personer som bor i byggnader som klassificerats som internat och

Boendenivå

Vid klassificeringen av boendenivån indelas bostadshushållen först enligt boendetäthet i tre klasser på basis av antalet personer i bostadshushållet och antalet rum i bostaden. Klassificeringsgrunderna presenteras i följande tabell. Klassificeringen avviker från den som användes under åren 1985–1988 i det avseendet att man fr.o.m. år 1989 inte räknar med köket som ett separat rum vid beräkning av rumsantalet.

Bostads- hushål- lens	Rumsantal, köket inte medräknat											
	1	2	3	4	5	6	7	8	9	10+		
Per- son- an- tal	1				0	0	0	0	0	0	0	R
	2	X				0	0	0	0	0	0	y
	3	X	X				0	0	0	0	0	m
	4	X	X	X				0	0	0	0	i
	5	X	X	X	X				0	0	0	g
	6	X	X	X	X	X						
	7+	X	X	X	X	X	X					
		Trång					Normal					
X=trång bostad, 0=rymlig bostad												

vars bostad inte uppfyller definitionen på bostadslägenhet, räknas inte till bostadsbefolkningen.

Bostadshushåll

Ett bostadshushåll bildas av alla de personer som stadigvarande bor i samma bostadslägenhet. I bostadshushåll ingår inte enligt det centrala befolkningsregistret personer som stadigvarande bor på anstalt eller utomlands, personer som är bostadslösa och personer med okänd vistelseort. Bostadshushåll kan inte heller bildas av personer som bor i byggnader som har klassificerats som internat och vars bostad inte motsvarar definitionen på en bostadslägenhet. Vid 1980 års folkräkning bildades det bostadshushåll med sådana personer.

Begreppet bostadshushåll togs i bruk vid folkräkningen 1980. Vid tidigare folkräkningar användes begreppet matlag. Ett matlag bildades av familjemedlemmar och andra personer, som bodde tillsammans och som hade gemensamt mathushåll. En underhyresgäst med eget mathushåll bildade ett eget matlag. I folkräkningarna 1980 och 1985 hörde underhyresgästen till samma bostadshushåll som bostadens övriga invånare.

Som unga bostadshushåll räknas de bostadshushåll, där referenspersonen inte fyllt 30 år.

Åldringsbostadshushåll bildas av de bostadshushåll, där åtminstone en person fyllt 65 år.

Bostadsyta

En bostads yta beräknas från insidorna av de väggar som omsluter den. Till bostadens yta räknas också hjälputrymmen (hemvårdsutrymmen, klädrum, o.dyl.), badrum, hobbyrum, brasrum, samt om det finns bastu i lägenheten, bastuns, tvätt- och omklädningsrummets yta, samt rum som används såsom arbetslokal, om där inte arbetar avlönad arbetskraft.

Till bostadsytan räknas inte garage, källare, bastu i oinredd bottenvåning, kalla förrådsutrymmen, balkong, farstuvist, veranda, vindfång eller vindutrymmen som inte används för boende.

Familj

Familjepopulationen omfattar förutom bostadsbefolkningen även personer som bor i kollektiva bostäder. En familj utgörs av personer som bor ihop som gifta eller sambor tillsammans med sina ogifta barn, eller endera föräldern tillsammans med sina ogifta barn, samt gifta och samboende par utan barn.

Övriga personer i bostadshushållet hör inte till familjen. Till barn räknas i familjestatistiken ogifta barn som bor till-

sammans med sina föräldrar:

- biologiska barn,
- adoptivbarn samt
- makens/makans biologiska barn och adoptivbarn.

Fosterbarn och barn som enbart omfattas av försörjningsförhållande räknas inte som familjens barn.

Enligt det familjebegrepp som används kan en familj omfatta högst två på varandra följande generationer. Om bostadshushållet omfattar flera generationer bildas familjen utgående från den yngsta generationen.

Familjestatistiken omfattar även samboende par utan barn samt samboende par med enbart icke-gemensamma barn.

Samboende par bildas av en man och en kvinna som stadigvarande bor i samma bostad, om deras ålderskillnad är mindre än 15 år, och de inte är syskon.

Med unga familjer avses alla familjer där mannen eller en ensamstående mor eller far är yngre än 30 år.

Hustyp

Bostadsbyggnaderna klassificeras enligt hustyp på följande sätt:

- **Fristående småhus.** Till denna grupp räknas bostadshus med 1-2 bostäder, parhus samt med småhus jämförbara fristående bostadsbyggnader.
- **Sammanbyggda småhus.** Till denna grupp hör bostadsbyggnader som består av minst tre sammanbyggda småhus. Gruppen omfattar rad- och kedjehus.
- **Flervåningsbostadshus.** Till denna grupp hör hus med minst tre bostäder, där minst två bostäder finns ovanpå varandra i det fall att huset inte kan föras till någon av de föregående klasserna.
- **Bostadsbyggnad av annat slag.** Till denna grupp förs bostadsbyggnader av okänd hustyp.

Kök

Ett kök är ett rum som är inrett med tanke på matlagning. Ett utrymme som är inrett för matlagning, men som är mindre än 7 kvadratmeter, betraktas som kokvrå eller kokutrymme.

Livsfas

Avsikten med livsskedesindelningen är att särskilja mellan bostadshushållens olika livsskeden, som i allmänhet skiljer sig från varandra med avseende på inkomster och utbildning. Livsskedesindelningen görs utgående från bostadshushållstyp, referenspersonens ålder och barnens ålder (bilaga 8).

Bostadshushållets livsskede beskrivs med hjälp av referenspersonens ålder i det fall att bostadshushållet inte omfattar en familj (enpersonshushåll, barnlösa hushåll med minst två personer). På samma sätt gör man ifråga om barnlösa gifta och samboende par. Barnfamiljers livsskeden beskrivs däremot med hjälp av barnets eller barnens ålder.

Referensperson

En referensperson har bestämts för bostadshushåll och familjer. Med referenspersonen avses den person som har de största inkomsterna i bostadshushållet. Som inkomstuppgifter har man använt de statsskattepliktiga inkomsterna under statistikåret. Om den person som har de största inkomsterna är ett barn under 25 år, antecknas emellertid inte denna person som referensperson för bostadshushållet. I ett sådant fall utnyttjar man utöver inkomstuppgifter också uppgifter om ställning i familjen, kön och ålder för att bestämma referenspersonen. Om ingen i bostadshushållet har stats-skattepliktiga inkomster bestäms referenspersonen på basis av uppgifter om ställning i familjen, kön och ålder.

Rum och rumsantal

Ett rum är ett utrymme med fönster, en golvyta på minst 7 m² och en medelhöjd på minst 2 meter. En farstu, veranda, sovalkov eller annat motsvarande utrymme betraktas inte som ett rum. Rumsantalet inkluderar köket, om inget annat anges.

Statsskattepliktiga inkomster

Uppgifterna grundar sig på uppgifterna i skattestyrelsens beskattningsregister beträffande statsskattepliktiga inkomster för år 1992. Som statsskattepliktiga inkomster har räknats inkomster på minst 10 mark.

De statsskattepliktiga inkomsterna indelas enligt inkomstkälla i följande typer:

- företagarinkomster (affärs- och yrkesinkomster, inkomster av gårdsbruk och nettoinkomst av skogsbruk, inkomst av sammanslutning, bostads- och hyresinkomster, andra inkomster av näring)
- löneinkomster (penninglön, bilförmån, övriga naturaförmåner, övriga löneinkomster, av arbetsgivaren erlagd

kostnadsersättning som jämföras med lön, betjäningssavgifter, lösen o.dyl. samt värdet av eget arbete i skogsbruk)

- övriga statsskattepliktiga inkomster (pensionsinkomster, inkomst av förmögenhet, övriga inkomster, dag- och moderskapspenning, utkomstskyddsförmåner vid arbetslöshet, stöd för vård av barn i hemmet, inkomster från utlandet).

En persons förvärvsinkomster utgörs av företagar- och löneinkomster. Stipendier och understöd för studier eller forskning, lön eller arvoden som utbetalas av FN eller dess specialorganisationer för uppdrag som utförts utanför Finland utgör inte statsskattepliktiga inkomster, liksom inte heller vissa socialskyddsförmåner som utbetalats av den offentliga sektorn samt skattefria ränteinkomster.

Trångboddhet

En bostad är trångbodd enligt nedanstående normer om antalet invånare uppgår till

- **norm 1:** fler än 2 personer per rum, då köket räknas som ett separat rum.
- **norm 2:** fler än 2 personer per rum, då köket inte räknas som ett separat rum.
- **norm 3:** fler än 1 person per rum, då köket räknas som ett separat rum.
- **norm 4:** fler än 1 person per rum, då köket inte räknas som ett separat rum.

Upplåtelseform

Permanent bebodda bostäder indelas enligt upplåtelseform på följande sätt:

Ägarbostad

- bostadsinnehavaren äger huset eller
- bostadsinnehavaren äger bostadsaktierna

Tjänstebostad

- aravatjänstebostad
- annan tjänstebostad

Hyresbostad

- aravahyresbostad
- annan hyresbostad

Annan upplåtelseform (t.ex. sytning, släktskap)

Okänd upplåtelseform

Asuinolot 1992

Boendeförhållanden 1992



Pekka Kuusi totesi vuonna 1959, että lähes kaikki Suomen lapset varttuivat liian ahtaissa kodeissa. Vielä vuonna 1992 lähes 60 prosenttia alle seitsemän vuotiaista lapsista kuului perheisiin, jotka asuivat ahtaasti. Normitaso on ajan myötä noussut, mutta mitä pienempiä lapset ovat sitä yleisempää ahtaasti asuminen on edelleen.

Asuinolotilasto 1992 sisältää keskeiset tiedot suomalaisten asumistasosta ja sen kehityksestä.

Pekka Kuusi konstaterade år 1959 att nästan alla barn i Finland växte upp i alltför trånga hem. Ännu år 1992 bodde nästan 60 procent av de barn som inte fyllt sju år trångt. Normnivån ha visserligen stigit, men ju mindre barnen är desto vanligare är trångboddheten i dag.

Statistiken över boendeförhållanden innehåller centrala uppgifter om finländarnas boendestandard och utvecklingen av denna.

Myynti:

Julkaisujen myynti / 3B
00022 TILASTOKESKUS
Puh. (90) 17 34 2011

Försäljning:

Publikationsförsäljning / 3B
00022 STATISTIKCENTRALEN
Tfn (90) 1734 2011

Hinta – Pris

160 mk

ISSN 0784-8307
= Asuminen
ISSN 0784-9311
ISBN 951-47-8731-5