





Karttakohteiden selitykset

1. Louhenlammet. Maisemallisesti merkittävä alue.
2. Pettävänvaaran - Vääräsärkkien valtakunnallisesti merkittävä harjensuojelualue.
3. Koppelosärkkien eläimistölisesti merkittävä alue.
4. Koppelosärkkiä ympäröivä alue, joka toimii suojavyöhykkeenä ja on myös maisemallisesti merkittävä. Alueella on mm. soita, Salmivaaran rinteellä puronotkoa.
5. Kivipuron serpentiinialue. Kasvistollisesti ja geologisesti merkittävä kohde.
6. Kalliosuon - Koppelosuon - Metsosuon alue on maisemallisesti merkittävää sisältäen soita, sekä maisemallisesti arvokkaan harjanteen reunan jonka laella tie kulkee. Tietä rakennettaessa on kannettava erityistä huolta harjanteen säilymisestä ehyenä.

7. Paljakan luonnonpuisto, valtakunnallisesti arvokas kohde
8. Kivisuonlammin alue Maisemallisesti arvokas kohde rajaten tielinjausta Paljakan luonnonpuistoon.
9. Ison Ypykän valtakunnallisesti arvokas harjualue
10. Aluekokonaisuus Ison Ypykän ympäristössä. Alueeseen sisältyy UKK-reitin varren geologisesti ja maisemallisesti merkittäviä kohteita, mm. harjuselänteitä, samaten kuin paikallisia puronvarsinotkoja, joilla on myös kasvistollista merkitystä.
11. Törisevnpuron alue. Uhanalaisten kasvien merkittävä kasvupaikka.
12. Humala-aron ympäristö. Uhanalaisten kasvien merkittävä kasvupaikka.

Karttamerkkien selitykset

-  Tielinjaus
-  Luonnonsuojelullisesti erittäin merkittävä kohde
-  Merkittävä maisemallinen, geologinen tai muu kohde
-  Uhanalaisen kasvilajin kasvupaikka